

目录

1 概述	8
1.1 项目由来	8
1.2 环境影响评价工作过程	9
1.3 分析判定相关情况	10
1.4 关注的主要环境问题及环境影响	11
1.5 主要结论	12
2 总则	13
2.1 编制依据	13
2.1.1 环境保护法律	13
2.1.2 环境保护法规、规章	14
2.1.3 环境保护技术规范	18
2.1.4 相关文件及技术资料	19
2.2 评价目的和评价原则	19
2.2.1 评价目的	19
2.2.2 评价原则	20
2.3 环境影响因素和评价因子	21
2.3.1 环境影响因素识别	21
2.3.2 评价因子	21
2.4 评价等级和评价范围	22
2.4.1 评价等级	22
2.4.2 评价范围	34
2.5 评价内容和评价重点	35
2.5.1 评价内容	35
2.5.2 评价重点	36
2.6 评价标准	36
2.7 相关规划及环境功能区划	42
2.7.1 主体功能区划	42
2.7.2 生态环境保护	43

2.7.3 生态管控方案符合性判定	57
2.7.4 选址选线合理性分析	87
2.7.5 环境功能区划	88
2.8 环境保护目标	88
3 建设项目工程分析	93
3.1 区块开发现状及环境影响回顾	93
3.1.1 区块开发环保手续履行情况	93
3.1.2 区块现依托工程环保手续情况	110
3.1.3 环境影响评价回顾	111
3.1.4 油气处理及集输工艺	116
3.1.5 排污许可证执行情况	118
3.1.7 危险废物管理计划执行情况	118
3.1.8 存在环保问题及整改措施	118
3.2 拟建工程	119
3.2.1 拟建项目概况	119
3.2.2 主体工程内容	123
3.2.3 公用辅助工程	132
3.2.4 依托工程	133
3.3 工程分析	137
3.3.1 施工期	137
3.3.2 运营期	141
3.3.3 退役期	143
3.4 环境影响因素	144
3.4.1 施工期生态影响分析	144
3.4.2 运营期污染源分析	146
3.4.3 退役期污染源及其防治措施	162
3.4.4 非正常排放	163
3.4.5 清洁生产分析	164

3.4.6 污染物总量控制分析	168
4 环境现状调查与评价	169
4.1 自然环境概况	169
4.1.1 地理位置	169
4.1.2 地形地貌	169
4.1.3 气象气候	171
4.2 环境质量现状调查与评价	177
4.2.1 大气环境质量现状调查与评价	177
4.2.2 地下水环境质量现状调查及评价	181
4.2.3 地表水质量现状评价	186
4.2.4 声环境现状调查及评价	187
4.2.5 土壤质量现状调查及评价	188
4.2.6 生态环境现状调查与评价	195
5.1 施工期环境影响分析	201
5.1.1 施工废气影响分析	201
5.1.2 施工噪声影响分析	202
5.1.5 施工期生态影响分析	204
5.2 运营期环境影响评价	208
5.2.1 大气环境影响评价	208
5.2.2 地表水环境影响评价	213
5.2.3 地下水环境影响评价	214
5.2.4 声环境影响评价	231
5.2.5 固体废物影响分析	234
5.2.6 生态影响评价	235
5.2.7 土壤环境影响评价	236
5.2.8 环境风险评价	244
5.3 退役期环境影响分析	263
5.3.1 退役期污染物情况	263

5.3.2 退役期生态保护措施	264
6 环保措施可行性论证	265
6.1 环境空气保护措施可行性论证	265
6.1.1 施工期环境空气保护措施	265
6.1.2 运营期环境空气保护措施	265
6.1.3 退役期环境空气保护措施	266
6.2 废水治理措施可行性论证	266
6.2.1 施工期水污染防治措施	266
6.2.2 运营期水污染防治措施	267
6.2.3 退役期水污染防治措施	268
6.3 噪声防治措施可行性论证	268
6.3.1 施工期噪声处理措施	268
6.3.2 运营期噪声防治措施	269
6.3.3 退役期噪声防治措施	269
6.4 固体废物处理措施可行性论证	269
6.4.1 施工期固体废物处置措施	269
6.4.2 运营期固体废物处置措施	269
6.4.3 退役期固体废物处置措施	273
6.5 生态保护措施可行性论证	273
6.5.1 施工期生态保护措施	273
6.5.2 运营期生态恢复措施	276
6.5.3 退役期生态恢复措施	277
7 温室气体排放影响评价	279
7.1 温室气体排放分析	279
7.1.1 温室气体排放影响因素分析	279
7.1.2 温室气体排放量核算	281
7.2 减污降碳措施	284
7.2.1 工艺技术减污降碳措施	284

7.2.2	电气设施减污降碳措施	285
7.2.3	减污降碳管理措施	285
7.3	碳排放评价结论及建议	285
7.3.1	碳排放评价结论	285
7.3.2	碳排放建议	285
8	环境影响经济损益分析	287
8.1	经济效益分析	287
8.2	社会效益分析	287
8.3	环境措施效益分析	287
8.3.1	环保措施的环境效益	287
8.3.2	环境损失分析	288
8.3.2	环保措施的经济效益	289
8.4	环境经济损益分析结论	289
8.5	环保投资分析	289
9	环境管理与监测计划	291
9.1	环境管理	291
9.1.1	环境管理体系	291
9.1.2	环境管理机构	291
9.1.3	环境管理机构职责	292
9.1.4	环境管理制度	292
9.1.5	管理措施	294
9.2	环境监理	294
9.2.1	环境监理目的	294
9.2.2	环境监理实施机构	295
9.2.3	环境监理时段	295
9.3	环境监测计划	296
9.3.1	监测目的	296
9.3.2	监测计划	296
9.3.3	监测数据的管理	297

9.4	排污口规范化管理	297
9.4.1	排污口的技术要求	297
9.4.2	排污口立标管理	297
9.4.3	排污口建档管理	300
9.4.4	排污许可制度衔接及执行	301
9.5	环境保护措施竣工验收	301
9.6	污染物排放清单	303
9.7	环境影响后评价	304
10	结论	306
10.1	建设项目情况	306
10.1.1	项目概况	306
10.1.2	项目选址	306
10.1.3	产业政策符合性	306
10.1.4	生态环境分区管控符合性判定	306
10.2	环境现状	307
10.2.1	环境质量现状评价	307
10.2.2	环境保护目标	307
10.3	拟采取环保措施的可行性	308
10.3.1	废气污染源及治理措施	308
10.3.2	废水污染源及治理措施	308
10.3.3	噪声污染源及治理措施	308
10.4	项目对环境的影响	309
10.4.1	大气环境影响	309
10.4.2	地表水环境影响	309
10.4.3	地下水环境影响	309
10.4.4	声环境影响	309
10.4.5	固体废物环境影响	309
10.4.6	生态影响	310
10.4.7	土壤影响	310

10.5 总量控制分析	310
10.6 环境风险评价	310
10.7 公众参与分析	311
10.8 项目可行性结论	311

1 概述

1.1 项目由来

阿克苏中曼油气勘探开发有限公司柯柯牙油田新近系吉迪克组、寒武系沙依里克组和肖尔布拉克组、震旦系奇格布拉克组石油天然气探明储量区块产能建设项目（以下简称“柯柯牙油田”）位于塔里木盆地西北边缘，矿权面积 17.32km²，行政隶属新疆维吾尔自治区阿克苏地区阿克苏市及温宿县管辖，距离阿克苏市西南约 14km，距离温宿县城西南约 4km。该区块构造上处于塔里木盆地北缘前缘隆起带，具备多套含油气层系叠合发育的有利地质条件。

2018 年，阿克苏中曼油气勘探开发有限公司依法取得该区块石油天然气探矿权，正式启动系统性油气勘探工作。取得探矿权后，公司组织开展了覆盖全区的二维地震资料采集与精细解释、地面地质调查、地球化学勘探及多轮井位论证，并相继部署实施了多口预探井和评价井，重点针对新近系吉迪克组、寒武系沙依里克组和肖尔布拉克组、震旦系奇格布拉克组等多套潜在储层开展钻探与试油测试。

经过持续勘探评价，目前已取得重大突破：依据《柯柯牙油田新近系吉迪克组、寒武系沙依里克组和肖尔布拉克组、震旦系奇格布拉克组石油天然气探明储量新增报告》及自然资源主管部门出具的矿产资源储量评审备案复函，区块已落实：原油探明地质储量 941.91 万吨（1048.40 万立方米），经济可采储量 167.46 万吨；溶解气探明地质储量 4.90 亿立方米，经济可采储量 0.86 亿立方米；天然气探明地质储量 8.25 亿立方米（含气面积 6.49km²），经济可采储量 3.46 亿立方米。

勘探结果证实，该区块多层系含油气，油藏埋深适中，原油性质良好，气藏丰度高，整体具备储量规模大、开发潜力好、经济效益可行的特点，已具备转入产能建设阶段的资源基础和技术条件。

为切实推动已探明储量高效转化为现实生产力，落实油田开发规划，保障区域能源供应，提升整体开发效益，阿克苏中曼油气勘探开发有限公司拟实施本产能建设项目。项目规划建设总井数 273 口，是实现柯柯牙油田规模化、集约化、绿色化开发的关键举措。

1.2 环境影响评价工作过程

本项目属于油气开采项目，位于阿克苏地区阿克苏市及温宿县境内，根据《新疆维吾尔自治区水土保持规划（2018-2030年）》和《关于印发新疆维吾尔自治区水土流失重点预防区和重点治理区复核划分成果的通知》（新水水保〔2019〕4号），项目位于塔里木河流域水土流失重点治理区。根据《中华人民共和国环境影响评价法》（2018年12月29日修正）、《建设项目环境影响评价分类管理名录（2021年版）》（部令第16号），本项目属于分类管理名录“五 石油和天然气开采业 07 7 陆地石油开采 0711”中的“涉及环境敏感区的（含内部集输管线建设）”，应编制环境影响报告书。

为此，阿克苏中曼油气勘探开发有限公司于2026年3月12日委托新疆山水木源环保工程有限公司进行本项目的环境影响评价工作。接受委托后，评价单位组织有关专业人员踏勘了项目现场，收集了区域自然环境概况、环境质量、污染源等资料，与建设单位和设计单位沟通了环保治理方案，随即开展环境影响报告书编制工作。在环评报告编制期间，建设单位于2026年3月17日在《阿克苏新闻网》网站进行第一次网络信息公示，并开展项目区域环境质量现状监测工作。在上述工作基础上，评价单位完成了环境影响报告书征求意见稿，随后阿克苏中曼油气勘探开发有限公司按照《环境影响评价公众参与办法》（部令第4号）要求，于2026年4月21日至2026年5月8日在《阿克苏新闻网》对拟建项目环评信息进行了第二次公示，同时在评价范围内的敏感点张贴了环评信息第二次公示材料，在此期间分别于2026年4月27日、2026年4月28日在《阿克苏日报》（刊号：CN65-0012）对拟建项目环评信息进行了公示；阿克苏中曼油气勘探开发有限公司向阿克苏地区生态环境局报批环境影响报告书前，于2026年5月8日在《阿克苏新闻网》网站公开拟报批的环境影响报告书全文和公众参与说明书。根据阿克苏中曼油气勘探开发有限公司提供的《阿克苏中曼油气勘探开发有限公司柯柯牙油田新近系吉迪克组、寒武系沙依里克组和肖尔布拉克组、震旦系奇格布拉克组石油天然气探明储量区块产能建设项目公众参与说明书》，公示期间未收到反馈意见。在以上工作的基础上，评价单位按照《建设项目环境影响评价技术导则》的要求和各级生态环境主管部门

的意见，编制完成了拟建项目环境影响报告书。

1.3 分析判定相关情况

(1) 产业政策符合性判定

本项目为石油、天然气开采项目，属于“常规石油、天然气勘探与开采”项目，结合《产业结构调整指导目录（2024 年本）》（国家发展改革委令 2023 年第 7 号），本项目属于第一类“鼓励类”第七条“石油天然气”第一款“石油天然气开采”，为鼓励类产业，符合国家当前产业政策要求。

(2) 规划符合性判定

本项目属于阿克苏中曼油气勘探开发有限公司油气开发项目，符合《新疆维吾尔自治区国民经济和社会发展第十四个五年规划和 2035 年远景目标纲要》、《新疆塔里木盆地温宿区块油气勘探开发规划》。本项目位于柯柯牙油田内，项目占地范围内不涉及生态保护红线、水源地、自然保护区及风景名胜区等环境敏感区，本项目不在新疆维吾尔自治区主体功能区规划划定的禁止开发区，符合《新疆维吾尔自治区主体功能区规划》相关要求。

(3) 生态环境分区管控符合性判定

本项目距离生态保护红线区最近约 28.74km，建设内容均不在生态保护红线范围内；本项目采出水、井下作业废水经联合站水处理装置处理达标后回注地层，废水均不向外环境排放；本项目所在区域属于大气环境质量不达标区域，本项目已提出持续改善、防风固沙、生态修复的要求，项目实施后建设单位应不断强化大气污染源防治措施，改善区域环境空气质量。本项目在正常状况下不会造成土壤污染，不会增加土壤环境风险；水资源消耗、土地资源、能源消耗等均不超过自治区下达的总量和强度控制目标；满足生态环境准入清单中空间布局约束、污染物排放管控、环境风险管控及资源利用效率的相关要求，符合新疆维吾尔自治区、阿克苏地区生态环境分区管控方案要求。

(4) 评价工作等级

根据环境影响评价技术导则规定并结合项目特点，经判定，本次环境影响评价工作大气环境影响评价工作等级为二级；地表水环境影响评价工作等级为三级 B；井场平台地下水环境评价等级为二级，集输管线地下水评价等级为三

级；声环境影响评价等级为二级；井场平台土壤污染型环境评价等级为一级，管线土壤污染型环境评价等级为二级，土壤环境生态影响评价工作等级为二级；生态影响评价等级为二级；环境风险评价等级为二级。

1.4 关注的主要环境问题及环境影响

本评价重点关注项目的实施对区域环境空气、地表水、地下水、土壤、生态的环境影响是否可接受，环境风险是否可防控，环保措施是否可行。

(1) 本项目井场有组织废气颗粒物、二氧化硫、氮氧化物满足《锅炉大气污染物排放标准》(GB 13271-2014)表2新建锅炉大气污染物排放限值；井场无组织废气非甲烷总烃可满足《陆上石油天然气开采工业大气污染物排放标准》(GB39728-2020)中边界污染物控制要求。项目实施对当地大气环境造成的影响可接受。

(2) 本项目废水主要为采出水、井下作业废水和生活污水，采出水经联合站采出水处理系统处理达到《碎屑岩油藏注水水质指标技术要求及分析方法》(SY/T5329-2022)标准后回注地层，生活污水委托阿克苏千净环保工程有限公司定期清运至就近污水处理厂处理。即本项目无废水排入地表水体，对地表水环境影响可接受。

(3) 本项目在做好源头控制措施、完善分区防渗措施、地下水污染监控措施和地下水污染应急处置的前提下，同时制定跟踪监测计划、建立跟踪监测制度，对地下水环境影响可以接受，从土壤环境影响角度项目可行。

(4) 本项目选用低噪声设备，采取基础减振等措施，厂界噪声值满足《工业企业厂界环境噪声排放标准》(GB12348-2008)2类标准限值要求。

(5) 本项目运营期产生的落地油、废防渗材料、清罐底泥、含油手套、抹布及防护服均属于危险废物，分别集中收集后危废贮存库暂存，定期委托有资质单位接收处置；生活垃圾集中收集后拉运至温宿县生活垃圾填埋场(或就近生活垃圾填埋场)处置。

(6) 本项目的建设会对区域植被覆盖度造成一定的影响，施工完成后，在采取相应措施后施工过程对生态环境造成的影响可自然恢复。从生态影响的角度分析，本工程可行。

(7) 本项目涉及的风险物质主要包括原油、天然气，在采取相应的风险防控措施后，环境风险可防控。

1.5 主要结论

综合分析，本项目符合国家及地方当前产业政策要求，选址和建设内容可满足国家和地方有关环境保护法律法规要求，符合新疆维吾尔自治区、阿克苏地区生态环境分区管控要求；项目通过采取完善的污染防治措施及生态恢复措施，污染物可达标排放，项目实施后环境影响可接受、环境风险可防控。根据阿克苏中曼油气勘探开发有限公司提供的《阿克苏中曼油气勘探开发有限公司柯柯牙油田新近系吉迪克组、寒武系沙依里克组和肖尔布拉克组、震旦系奇格布拉克组石油天然气探明储量区块产能建设项目公众参与说明书》，本项目公示期间未收到反馈意见。为此，本评价从环保角度认为本项目建设可行。

本次评价工作得到了各级生态环境主管部门的大力支持和帮助，在此一并致谢！

2 总则

2.1 编制依据

2.1.1 环境保护法律

(1) 《中华人民共和国环境保护法》（2014年4月24日修订，2015年1月1日施行）；

(2) 《中华人民共和国环境影响评价法》（2003年9月1日施行，2018年12月29日修正）；

(3) 《中华人民共和国大气污染防治法》（2016年1月1日施行，2018年10月26日修正）；

(4) 《中华人民共和国水污染防治法》（2008年6月1日施行，2017年6月27日修正）；

(5) 《中华人民共和国噪声污染防治法》（2021年12月24日发布，2022年6月5日施行）；

(6) 《中华人民共和国固体废物污染环境防治法》（2020年4月29日修订，2020年9月1日施行）；

(7) 《中华人民共和国水法》（2002年10月1日施行，2016年7月2日修正）；

(8) 《中华人民共和国土壤污染防治法》（2018年8月31日审议通过，2019年1月1日施行）；

(9) 《中华人民共和国防沙治沙法》（2002年1月1日施行，2018年10月26日修正）；

(10) 《中华人民共和国水土保持法》（2010年12月25日修订，2011年3月1日施行）；

(11) 《中华人民共和国石油天然气管道保护法》（2010年6月25日发布，2010年10月1日施行）；

(12) 《中华人民共和国清洁生产促进法》（2012年2月29日发布）；

(13) 《中华人民共和国矿产资源法（2024年修订）》（2025年7月1日起施行）；

(14)《中华人民共和国野生动物保护法》(2022年12月30日修正,2023年5月1日施行)。

2.1.2 环境保护法规、规章

2.1.2.1 国家环境保护法规和规章

(1)《中共中央办公厅 国务院办公厅关于加强生态环境分区管控的意见》(2024年3月6日)；

(2)《中共中央、国务院关于深入打好污染防治攻坚战的意见》(2021年11月2日)；

(3)《中共中央办公厅、国务院办公厅关于印发在国土空间规划中统筹划定落实三条控制线的指导意见》(2019年7月24日)；

(4)《国务院关于修改〈建设项目环境保护管理条例〉的决定》(国务院令 第682号,2017年7月16日公布,2017年10月1日实施)；

(5)《国务院关于印发空气质量持续改善行动计划的通知》(国发〔2023〕24号,2023年11月30日发布并实施)；

(6)《国务院关于印发土壤污染防治行动计划的通知》(国发〔2016〕31号,2016年5月28日发布并实施)；

(7)《地下水管理条例》(国务院令 第748号,2021年10月21日发布,2021年12月1日施行)；

(8)《国务院关于印发全国主体功能区规划的通知》(国发〔2010〕46号,2010年12月21日)；

(9)《产业结构调整指导目录(2024年本)》(国家发展改革委令 2023年第7号,2023年12月27日发布,2024年1月1日施行)；

(10)《建设项目危险废物环境影响评价指南》(原环境保护部公告 2017年第43号,2017年8月29日发布,2017年10月1日实施)；

(11)《危险废物环境管理指南 陆上石油天然气开采》(生态环境部公告 2021年第74号)；

(12)《环境影响评价公众参与办法》(部令 第4号,2018年7月16日发布,2019年1月1日施行)；

(13) 《国家危险废物名录(2025年版)》(部令第36号,2024年11月8日由生态环境部2024年第5次部务会议审议通过,2025年1月1日实施);

(14) 《建设项目环境影响评价分类管理名录》(2021年版)(部令第16号,2020年11月30日公布,2021年1月1日施行);

(15) 《企业环境信息依法披露管理办法》(生态环境部令第24号,2021年12月11日发布,2022年2月8日施行);

(16) 《危险废物转移管理办法》(生态环境部令第23号,2021年11月30日发布,2022年1月1日施行);

(17) 《突发环境事件应急管理办法》(原环境保护部令第34号,2015年4月16日发布,2015年6月5日实施);

(18) 《危险废物排除管理清单(2026年版)》(生态环境部公告2026年第2号);

(19) 《挥发性有机物(VOCs)污染防治技术政策》(环境部公告2013年第31号,2013年5月24日实施);

(20) 《国家重点保护野生动物名录》(国家林业和草原局 农业农村部公告2021年第3号,2021年2月1日发布并实施);

(21) 《国家重点保护野生植物名录》(国家林业和草原局 农业农村部公告2021年第15号,2021年9月7日发布并实施);

(22) 《关于以改善环境质量为核心加强环境影响评价管理的通知》(环环评〔2016〕150号,2016年10月26日发布并实施);

(23) 《关于建设项目主要污染物排放总量指标审核及管理暂行办法的通知》(环发〔2014〕197号,2014年12月30日发布并实施);

(24)《关于切实加强风险防范严格环境影响评价管理的通知》(环发〔2012〕98号,2012年8月8日发布并实施);

(25) 《关于进一步加强环境影响评价管理防范环境风险的通知》(环发〔2012〕77号,2012年7月3日发布并实施);

(26) 《关于印发〈建设项目环境影响评价区域限批管理办法(试行)〉的通知》(环发〔2015〕169号,2015年12月18日发布并实施);

(27) 《中华人民共和国水土保持法实施条例》（2011年1月8日修订，2011年1月8日实施）；

(28) 《关于印发〈2020年挥发性有机物治理攻坚方案〉的通知》（环大气〔2020〕33号）；

(29) 《关于印发〈重点行业挥发性有机物综合治理方案〉的通知》（环大气〔2019〕53号）；

(30) 《关于加快解决当前挥发性有机物治理突出问题的通知》（环大气〔2021〕65号，2021年8月4日发布并实施）；

(31) 《关于加强和规范声环境功能区划管理工作的通知》（环办大气函〔2017〕1709号，2017年11月10日发布并实施）；

(32) 《关于进一步优化环境影响评价工作的意见》（环办环评〔2023〕52号）；

(33) 《关于做好环境影响评价制度与排污许可制衔接相关工作的通知》（环办环评〔2017〕84号，2017年11月14日发布并实施）；

(34) 《关于落实大气污染防治行动计划严格环境影响评价准入的通知》（环办〔2014〕30号，2014年4月25日发布并实施）；

(35) 《关于进一步加强石油天然气行业环境影响评价管理的通知》（环办环评函〔2019〕910号，2019年12月13日发布并实施）；

(36) 《关于在南疆四地州深度贫困地区实施〈环境影响评价技术导则大气环境（HJ2.2-2018）〉差别化政策有关事宜的复函》（环办环评函〔2019〕590号）；

(37) 《关于规范临时用地管理的通知》（自然资规〔2021〕2号）；

2.1.2.2 地方环境保护法规和规章

(1) 《新疆维吾尔自治区野生植物保护条例（2018年修正）》（2018年9月21日修正，2006年12月1日施行）；

(2) 《新疆维吾尔自治区环境保护条例（2018年修正）》（2018年9月21日修正，2017年1月1日施行）；

(3)《关于印发新疆维吾尔自治区大气污染防治行动计划实施方案的通知》

（新政发〔2014〕35号，2014年4月17日发布并实施）；

（4）《关于印发新疆维吾尔自治区水污染防治工作方案的通知》（新政发〔2016〕21号，2016年1月29日发布并实施）；

（5）《关于印发新疆维吾尔自治区土壤污染防治工作方案的通知》（新政发〔2017〕25号，2017年3月1日发布并实施）；

（6）《新疆维吾尔自治区实施〈中华人民共和国水土保持法〉办法》（2013年7月31日修订，2013年10月1日实施）；

（7）《关于印发〈自治区建设项目主要污染物排放总量指标审核及管理暂行办法〉的通知》（新环发〔2016〕126号，2016年8月24日发布并实施）；

（8）《转发〈关于进一步加强石油天然气行业环境影响评价的通知〉的通知》（新环环评发〔2020〕142号）；

（9）《新疆生态环境保护“十四五”规划》；

（10）《新疆维吾尔自治区生态环境功能区划》；

（11）《新疆维吾尔自治区主体功能区规划》；

（12）《关于印发〈新疆维吾尔自治区生态环境分区管控动态更新成果〉的通知》（新环环评发〔2024〕157号，2024年11月发布）；

（13）《新疆维吾尔自治区水土保持规划（2018-2030年）》；

（14）《关于加强沙区建设项目环境影响评价工作的通知》（新环环评发〔2020〕138号）；

（15）《新疆维吾尔自治区国民经济和社会发展第十四个五年规划和2035年远景目标纲要》；

（16）《新疆维吾尔自治区人民政府关于公布新疆维吾尔自治区重点保护野生植物名录的通知》（新政发〔2023〕63号）；

（17）《关于印发〈新疆国家重点保护野生植物名录〉的通知》（新林护字〔2022〕8号）（2022年2月9日）；

（18）《新疆维吾尔自治区重点保护野生动物名录（修订）》（新政发〔2022〕75号，2022年9月18日施行）；

（19）《关于印发〈新疆国家重点保护野生动物名录〉的通知》（自治区

林业和草原局 自治区农业农村厅，2021 年 7 月 28 日）；

（20）《新疆维吾尔自治区重点行业生态环境准入条件（2024 年）》；

（21）《阿克苏地区国民经济和社会发展的第十四个五年规划和 2035 年远景目标纲要》；

（22）《阿克苏地区坚决制止耕地“非农化”行为工作方案》（阿行署办〔2020〕29 号）

（23）《关于印发阿克苏地区生态环境分区管控方案（2023 年版）的通知》（阿地环字〔2024〕32 号,2024 年 10 月）；

（24）《关于印发〈阿克苏地区水污染防治工作方案〉的通知》（阿行署办〔2016〕104 号）；

（25）《关于印发〈阿克苏地区土壤污染防治工作方案〉的通知》（阿行署发〔2017〕68 号）。

2.1.3 环境保护技术规范

（1）《建设项目环境影响评价技术导则 总纲》（HJ2.1-2016）；

（2）《环境影响评价技术导则 大气环境》（HJ2.2-2018）；

（3）《环境影响评价技术导则 地表水环境》（HJ2.3-2018）；

（4）《环境影响评价技术导则 地下水环境》（HJ610-2016）；

（5）《环境影响评价技术导则 声环境》（HJ2.4-2021）；

（6）《环境影响评价技术导则 生态影响》（HJ19-2022）；

（7）《环境影响评价技术导则 土壤环境（试行）》（HJ 964-2018）；

（8）《建设项目环境风险评价技术导则》（HJ169-2018）；

（9）《环境影响评价技术导则 陆地石油天然气开发建设项目》（HJ349-2023）；

（10）《陆上石油天然气开采业绿色矿山建设规范》（DZ/T0317-2018）；

（11）《石油天然气开采业污染防治技术政策》（原环境保护部公告 2012 年 第 18 号）；

（12）《石油和天然气开采行业清洁生产评价指标体系（试行）》；

（13）《危险废物收集 贮存 运输技术规范》（HJ2025-2012）；

(14) 《排污单位自行监测技术指南 陆上石油天然气开采工业》(HJ 1248-2022)；

(15) 《石油天然气项目土地复垦与生态修复技术规范》(GBT/43936-2024)；

(16) 《排污许可证申请与核发技术规范 石化工业》(HJ853-2017)；

(17) 《污染源源强核算技术指南 准则》(HJ884—2018)；

(18) 《地下水环境监测技术规范》(HJ164-2020)。

2.1.4 相关文件及技术资料

(1) 《柯柯牙油田新近系吉迪克组、寒武系沙依里克组和肖尔布拉克组、震旦系奇格布拉克组石油天然气探明储量新增报告》；

(2) 《柯柯牙油田新近系吉迪克组、寒武系沙依里克组和肖尔布拉克组、震旦系奇格布拉克组石油天然气探明储量开发方案》

(2) 环境质量现状监测报告；

(3) 阿克苏中曼油气勘探开发有限公司提供的其他资料；

(4) 环评委托书。

2.2 评价目的和评价原则

2.2.1 评价目的

(1) 通过环境现状调查和监测，掌握项目所在地的自然环境及环境质量现状。

(2) 针对本项目特点和污染特征，确定主要环境影响因素及其污染因子。

(3) 预测本项目对当地环境可能造成影响的程度和范围，从而制定避免和减轻污染的对策和措施，并提出总量控制指标。

(4) 分析本项目可能存在的环境风险，预测风险发生后可能影响的程度和范围，对项目环境风险进行评估，并提出相应的风险防范和应急措施。

(5) 从技术、经济角度分析本项目采取污染治理措施的可行性，从环境保护的角度对本项目的建设是否可行给出明确的结论。

(6) 为环境管理主管部门决策、设计部门优化设计、建设单位环境管理提供科学依据。

2.2.2 评价原则

(1) 坚持环境影响评价为项目建设服务，为环境管理服务，为保护生态环境服务。

(2) 严格执行国家、地方环境保护相关法律法规、规章，认真遵守标准、规划相关要求。

(3) 全面贯彻环境影响评价导则、总纲，科学分析项目建设对环境质量的影响。

(4) 根据建设项目的工程内容及其特点，明确与环境要素间的作用效应关系，充分利用符合时效的数据资料及成果，对建设项目主要环境影响予以重点分析和评价。

(5) 严格贯彻执行“达标排放”“总量控制”“以新带老”“排污许可”等环保法律法规。

(6) 推行“清洁生产”，从源头抓起，实行生产全过程控制，最大限度节约能源，降低物耗，减少污染物的产生和排放。

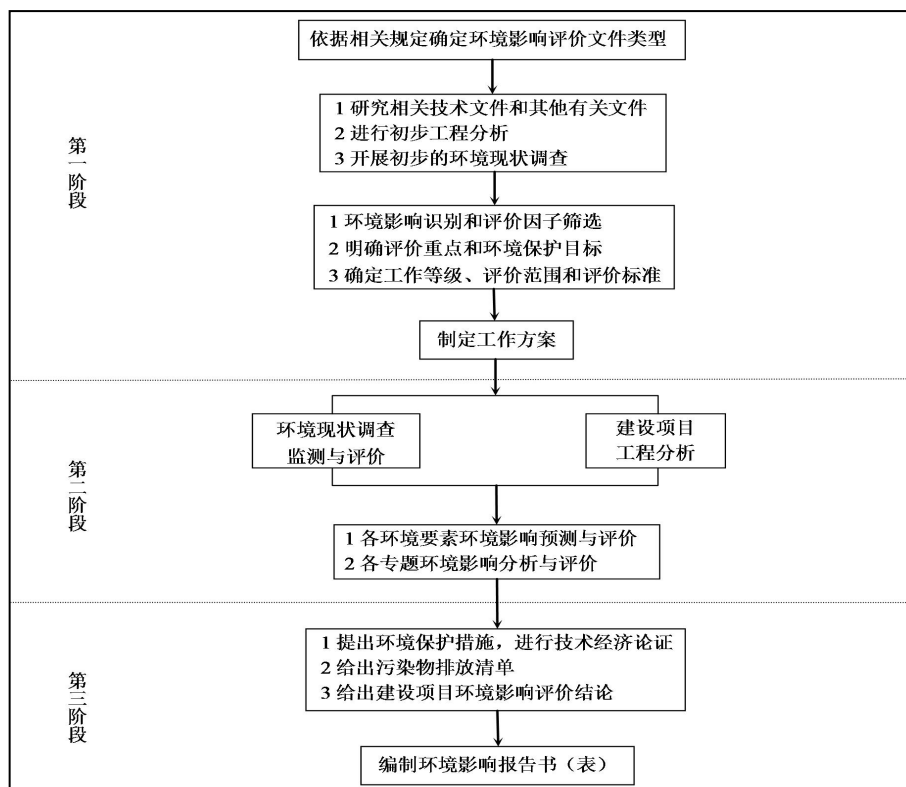


图 2.2-1 环境影响评价工作程序图

2.3 环境影响因素和评价因子

2.3.1 环境影响因素识别

根据本项目主要污染源污染因子及区域环境特征，对项目实施后的主要环境影响因素进行识别，结果见表 2.3-1。

表 2.3-1 环境影响因素识别结果一览表

工程活动 环境因素		施工期			营运期	闭井期
		管道开挖、井场建设	设备安装	材料、废弃物运输	石油开采及集输	封井、井场清理
自然环境	环境空气	-2D	--	-1D	-1C	-1D
	地表水	--	--	--	--	--
	地下水	--	--	--	-1C	--
	声环境	-1D	-1D	-1D	-1C	-1D
	土壤环境	-1C	--	--	-1C	--
生态环境	物种 (种群数量、种群结构)	-1D	--	--	--	--
	生态系统 (植被覆盖度)	--	--	--	--	--
	生态敏感区(生态功能)	-1D	--	--	--	--

注：1、表中“+”表示正效益，“-”表示负效益；

2、表中数字表示影响的相对程度，“1”表示影响较小，“2”表示影响中等，“3”表示影响较大；

3、表中“D”表示短期影响，“C”表示长期影响。

由表 2.3-1 可知，本项目的建设对环境的影响是多方面的，存在短期或长期的负面影响。施工期主要表现在对自然环境要素中的环境空气、声环境、土壤环境、生态环境要素中的物种、生态系统、生态敏感区等产生一定程度的负面影响；营运期对环境的影响是长期的，最主要的是对自然环境中的环境空气、声环境、地下水环境、土壤环境等产生不同程度的直接的负面影响；闭井期对环境的影响体现在对环境空气和声环境的短期影响。

2.3.2 评价因子

根据环境影响因素识别结果，结合区域环境质量现状，以及本项目特点和污染物排放特征，确定本项目评价因子见表 2.3-2。

表 2.3-2 本项目评价因子一览表

单项工程 环境要素	评价因子		
时期	施工期	运营期	退役期
大气	颗粒物、SO ₂ 、NO ₂ 、非甲烷总烃	颗粒物、SO ₂ 、NO _x 、非甲烷总烃	颗粒物、SO ₂ 、NO ₂ 、非甲烷总烃
地下水	耗氧量、氨氮	石油类、COD、BOD、NH ₃ -N、SS	—
土壤	—	石油烃、盐分含量	—
生态	地表扰动、土壤肥力、植被覆盖度、生物量损失、生态系统完整性、生物多样性	生物多样性、生态系统完整性	地表扰动
噪声	昼间等效声级 (Ld)、夜间等效声级 (Ln)	昼间等效声级 (Ld)、夜间等效声级 (Ln)	昼间等效声级 (Ld)、夜间等效声级 (Ln)
固体废物	管道开挖废弃物、生活垃圾、施工土方、施工废料	落地油、废防渗材料、清罐底泥、含油手套、抹布及防护服、生活垃圾	建筑垃圾、废弃管线

2.4 评价等级和评价范围

2.4.1 评价等级

2.4.1.1 环境空气影响评价工作等级

本评价依据《环境影响评价技术导则 大气环境》(HJ2.2-2018)中“5.3 评价等级判定”，选择项目污染源正常排放的主要污染物及排放参数，采用估算模型分别计算项目污染源的最大环境影响，然后按评价工作分级判据进行分级。

(1) P_{max} 及 D_{10%}的确定

根据项目污染源初步调查结果，分别计算项目排放主要污染物的最大地面空气质量浓度占标率 P_i (第 i 个污染物，简称“最大浓度占标率”)，及第 i 个污染物的地面空气质量浓度达到标准值的 10%时对应的最远距离 D_{10%}。其中 P_i 定义公式：

$$P_i = \frac{\rho_i}{\rho_{0i}} \times 100\%$$

式中：P_i——第 i 个污染物的最大地面空气质量浓度占标率，%；

ρ_i——采用估算模型计算出的第 i 个污染物的最大 1h 地面空气质量浓

度， $\mu\text{g}/\text{m}^3$ ；

ρ_{oi} ——第 i 个污染物的环境空气质量浓度标准， $\mu\text{g}/\text{m}^3$ 。

其中： P_i ——如污染物数 i 大于 1，取 P 值中最大者 P_{\max} ；

$D_{10\%}$ ——项目排放的污染物地面空气质量浓度达到标准值的 10% 时所对应的最远距离。

(2) 城市农村选项确定

根据《环境影响评价技术导则 大气环境》（HJ 2.2-2018）附录 B 中模型计算设置说明：当项目周边 3km 半径范围内一半以上面积属于城市建成区或者规划区时，选择城市，否则选择农村。本项目井场平台周边 3km 半径范围内均无城市建成区和规划区，因此，估算模式农村或城市的计算选项为“农村”。

(3) 模型参数和污染源及其预测结果

本项目估算模式参数取值见表 2.4-1；废气污染源参数见表 2.4-2；相关污染物预测及计算结果见表 2.4-3。

表 2.4-1 估算模型参数一览表

序号	参数		取值
1	城市/农村选项	城市/农村	农村
		人口数（城市选项时）	/
2	最高环境温度/ $^{\circ}\text{C}$		40.9
3	最低环境温度/ $^{\circ}\text{C}$		-27.4
4	测风高度/m		10
5	允许使用的最小风速（m/s）		0.5
6	土地利用类型		农作地
7	区域湿度条件		干燥气候
8	是否考虑地形	考虑地形	<input checked="" type="checkbox"/> 是 <input type="checkbox"/> 否
		地形数据分辨率/m	90×90
9	是否考虑岸线熏烟	考虑岸线熏烟	<input type="checkbox"/> 是 <input checked="" type="checkbox"/> 否
		岸线距离/km	--
		岸线方向/ $^{\circ}$	--

表 2.4-2 典型井场主要废气污染源参数一览表（点源，100%负荷）

序号	污染源名称	排气筒底部坐标		排气筒底部海拔 (m)	排气筒高度 (m)	排气筒出口内径 (m)	烟气流量 (m ³ /h)	烟气温度 (°C)	年排放小时数 (h)	排放工况	评价因子	排放速率 (kg/h)
		经度 (°)	纬度 (°)									
1	红52平台加热炉烟气			1259	8	0.2	928	120	4800	正常	PM ₁₀	0.003
											SO ₂	0.002
											NO _x	0.095
											非甲烷总烃	0.01
本项目因井场较多，故选择1个典型井场进行预测（红52井，建设总井数22口）												

表 2.4-2 典型井场主要废气污染源参数一览表（面源，100%负荷）

面源名称	面源起点坐标/m		面源海拔高度 /m	面源长度 /m	面源宽度 /m	与正北夹角 /°	面源有效排放高度 /m	年排放小时数 /h	排放工况	评价因子	排放速率 / (kg/h)
	经度 (°)	纬度 (°)									
红52平台			1258	100	50	0	3	8760	正常	非甲烷总烃	0.046
本项目因井场较多，故选择1个典型井场进行预测（红52井，建设总井数22口）											

表 2.4-3 P_{max} 及 D_{10%}预测及计算结果一览表

序号	污染源名称	评价因子	C _i (μg/m ³)	P _i (%)	P _{max} (%)	最大浓度出现距离 (m)	D _{10%} (m)
1	红52平台加热炉烟气	PM ₁₀	0.326	0.09	4.13	169	--
		SO ₂	0.217	0.04			
		NO _x	10.318	4.13			
		非甲烷总烃	1.086	0.05			
2	红52平台	非甲烷总烃	13.479	0.67		77	--

(4) 评价工作等级判定

根据上述计算结果，本项目典型井场外排废气污染物 $1\% < P_{\max} = 4.13\% < 10\%$ ，根据《环境影响评价技术导则 大气环境》（HJ 2.2-2018）中评价工作分级判据，本项目大气环境影响评价工作等级为二级评价。

2.4.1.2 地表水环境影响评价工作等级

根据《环境影响评价技术导则 地表水环境》（HJ2.3-2018），本项目废水主要为采出水、井下作业废水、生活污水；采出水、井下作业废水送至联合站采出水处理系统处理达标后回注油层，生活污水委托阿克苏千净环保工程有限公司定期清运至就近污水处理厂处理。项目无废水直接排入地表水体，地表水环境影响评价工作等级为三级 B。

2.4.1.3 地下水环境影响评价工作等级

（1）建设项目地下水环境影响评价行业分类

根据《环境影响评价技术导则 陆地石油天然气开发建设项目》(HJ 349-2023)，本项目油气开采井场平台建设属于I类项目，集输管线建设属于II类项目。

（2）地下水环境敏感程度

根据《环境影响评价技术导则 地下水环境》（HJ610-2016），建设项目的地下水环境敏感程度分级原则见表 2.4-4。

表 2.4-4 地下水环境敏感程度分级表

敏感程度	地下水环境敏感特征
敏感	集中式饮用水水源（包括已建成的在用、备用、应急水源，在建和规划的饮用水水源）准保护区；除集中式饮用水水源以外的国家或地方政府设定的与地下水环境相关的其他保护区，如热水、矿泉水、温泉等特殊地下水资源保护区
较敏感	集中式饮用水水源（包括已建成的在用、备用、应急水源，在建和规划的饮用水水源）准保护区以外的补给径流区；未划定准保护区的集中式饮用水水源，其保护区以外的补给径流区；分散式饮用水水源地；特殊地下水资源（如矿泉水、温泉等）保护区以外的分布区等其他未列入上述敏感分级的环境敏感区 ^a
不敏感	上述地区之外的其他地区

^a“环境敏感区”是指《建设项目环境影响评价分类管理名录》中所界定的涉及地下水的环境敏感区

本项目不在集中式饮用水水源（包括已建成在用、备用、应急水源，在建和规划的饮用水水源）准保护区；亦不在除集中式饮用水水源以外的国家或地方政府设定的与地下水环境相关的其他保护区，如热水、矿泉水、温泉等特殊地下水资源保护区。同时亦不涉及集中式饮用水水源（包括已建成在用、备用、

应急水源，在建和规划的饮用水水源）准保护区以外的补给径流区；不涉及未划定准保护区的集中式饮用水水源，其保护区以外的补给径流区；不涉及分散式饮用水水源地，不涉及特殊地下水资源（如矿泉水、温泉等）保护区以外的分布区等其他未列入上述敏感分级的环境敏感区。因此，项目区域地下水环境敏感程度分级为“不敏感”。

（3）评价工作等级判定

地下水评价工作等级划分依据见表 2.4-5。

表 2.4-5 地下水评价工作等级划分依据一览表

项目类别 环境敏感程度	I类项目	II类项目	III类项目
敏感	一	一	二
较敏感	一	二	三
不敏感	二	三	三

地下水评价工作等级见表 2.4-6。

表 2.4-6 地下水评价工作等级一览表

项目名称	项目类别	和周边敏感目标关系	环境敏感程度	评价等级
柯柯牙油田各平台	I类	本项目井场及管线所在区域均不涉及集中式及分散式饮用水水源，不属于集中式饮用水水源准保护区和准保护区以外的补给径流区，不涉及国家或地方政府设定的与地下水环境相关的其他保护区及保护区以外的分布区，不涉及未划定准保护区的集中式饮用水水源及其保护区以外的补给径流区	不敏感	二
集输管线	II类		不敏感	三

由上表可知，本项目井场平台地下水环境评价等级为二级，集输管线地下水评价等级为三级。

2.4.1.4 声环境影响评价工作等级

（1）声环境功能区类别

本项目位于柯柯牙油田，周边区域以油气开采和居住为主要功能，根据《声环境质量标准》（GB3096-2008），区域属于 2 类声环境功能区。

（2）敏感目标噪声级增高量和受噪声影响人口数量

本项目红 26 平台东北 50m 处有 3 户散户，柯 1 平台西北侧 200m 处有 12

户散户，柯 8 平台西北侧 50m 处有 3 户散户，柯 16 平台南侧 200m 处有 23 户散户，柯 17 平台西侧 50m 处有 1 户散户，柯 161 平台东侧 80m 处有 1 户散户，柯 26 平台东北侧 50m 处有 4 户散户，受噪声影响人口数量变化不大，声环境保护目标噪声级增量在 5dB(A)以下。

(3) 评价工作等级判定

综合以上分析，按照《环境影响评价技术导则 声环境》(HJ2.4-2021)中声环境影响评价等级划分原则，确定本项目声环境影响评价工作等级为二级。

2.4.1.5 土壤环境影响评价工作等级

根据《环境影响评价技术导则 土壤环境(试行)》(HJ964-2018)和《环境影响评价技术导则 陆地石油天然气开发建设项目》(HJ349-2023)以及监测数据，工程所在区域土壤盐分含量大于 2g/kg，属于 HJ964-2018 附录 D.1 中轻度盐化地区，即项目所在区域属于土壤盐化地区，本项目类别同时按照生态影响型项目和污染影响型项目考虑，并根据不同项目类型类别分别判定评价等级。

(1) 土壤环境污染影响型评价工作等级

① 建设项目类别

根据《环境影响评价技术导则 陆地石油天然气开发建设项目》(HJ 349-2023)，拟建工程井场平台建设属于I类项目，集输管线建设属于II类项目。

② 占地规模

根据《环境影响评价技术导则 土壤环境(试行)》(HJ964-2018)，“建设项目占地规模分为大型($\geq 50\text{hm}^2$)、中型($5\sim 50\text{hm}^2$)和小型($\leq 5\text{hm}^2$)”。

本项目井场平台新增永久占地面积 27.87hm^2 ，占地规模为中型。管线埋地敷设，不新增永久占地，占地规模为小型。

③ 建设项目敏感程度

本项目井场平台 1000m 范围及管线两侧 200 米范围内涉及园地、耕地等敏感目标,土壤环境敏感程度为“敏感”。

④ 评价工作等级判定

土壤环境污染影响评价工作等级见表 2.4-7。

表 2.4-7 土壤环境污染影响评价工作等级一览表

项目名称	项目类别	和周边敏感目标关系	环境敏感程度	评价等级
柯柯牙油田各平台	I类	周边1000m范围涉及果园、耕地等敏感目标	敏感	一级
集输管线	II类	管线两侧200m范围涉及果园、耕地等敏感目标	敏感	二级

由上表可知，本项目井场平台土壤污染型环境评价等级为一级，管线土壤污染型环境评价等级为二级。

(2) 土壤环境生态影响型评价工作等级

①建设项目类别

根据《环境影响评价技术导则 陆地石油天然气开发建设项目》(HJ 349-2023)，本项目井场建设内容属于常规石油、天然气开采井场，项目类别为I类；集输管线类别为II类。

②建设项目敏感程度

项目井场及集输管线区域土壤含盐量均大于 2g/kg 小于 4g/kg，生态影响型土壤敏感程度为“较敏感”。

③评价工作等级判定

土壤环境生态影响评价工作等级见表 2.4-8。

表 2.4-8 土壤环境生态影响评价工作等级一览表

项目名称	项目类别	土壤含盐量(g/kg)	环境敏感程度	评价等级
井场	I	>2	较敏感	二级
集输管线	II	>2	较敏感	二级

本项目井场建设内容类别为I类项目、环境敏感程度为较敏感，土壤环境生态影响评价工作等级为二级；本项目集输管线类别为II类项目、环境敏感程度为较敏感，土壤环境生态影响评价工作等级为二级。

2.4.1.6 生态影响评价工作等级

根据《环境影响评价技术导则 生态影响》(HJ19-2022)中 6.1 评价等级判定，结合建设项目影响区域的生态敏感性和影响程度，生态评价等级划分为一级、二级和三级。根据以下原则确定评价等级：

(1) 本项目不涉及国家公园、自然保护区、世界自然遗产、重要生境。

(2) 本项目不涉及自然公园、生态保护红线。

(3) 本项目井场、管线地下水水位或土壤影响范围内无天然林、公益林、湿地等生态保护目标。

(4) 根据《环境影响评价技术导则 地表水环境》(HJ2.3-2018)，本项目不属于水文要素影响型建设项目。

(5) 本项目不涉及对保护生物多样性具有重要意义的区域。

(6) 本项目新增永久征地面积为 0.2787km²，新增临时占地面积为 0.10752km²，总面积≤20km²。

表 2.4-9 生态影响评价工作等级一览表

项目名称	和周边敏感目标关系	评价等级
柯柯牙油田各平台	不涉及国家公园、自然保护区、世界自然遗产、重要生境；本项目不涉及自然公园、生态保护红线；本项目土壤影响范围内不涉及天然林、公益林；本项目不属于水文要素影响型建设项目；本项目不涉及对保护生物多样性具有重要意义的区域；总面积≤20km ²	三
集输管线		三

由上表可知，本项目井场平台、集输管线生态评价等级均为三级。

2.4.1.7 环境风险评价工作等级

(1) 危险物质及工艺系统危险性 (P) 的分级确定

本项目在生产、使用、储存过程中涉及有毒有害、易燃易爆物质，参照《建设项目环境风险评价技术导则》(HJ169-2018)附录 B 确定危险物质的临界量。定量分析危险物质数量与临界量的比值 (Q) 和所属行业及生产工艺特点 (M)，按附录 C 对危险物质及工艺系统危险性 (P) 等级进行判断。

本项目存在多种危险物质，则按式 (1-1) 计算物质总质量与其临界量比值 (Q)：

$$Q = \frac{q_1}{Q_1} + \frac{q_2}{Q_2} + \dots + \frac{q_n}{Q_n} \quad (\text{式 1-1})$$

式中：q₁, q₂...q_n 每种危险物质的最大存在总量，t；

Q₁, Q₂...Q_n 每种危险物质的临界量，t。

当 Q < 1 时，该项目环境风险潜势为 I；

当 Q ≥ 1 时，将 Q 值划分为：(1) 1 ≤ Q < 10；(2) 10 ≤ Q < 100；(3) Q ≥ 100。

本项目涉及的各项危险物质在厂界内的最大存在总量与其在环境风险评价导则 HJ169-2018 附录 B 中对应的临界量的比值 Q 计算结果见表 2.4-10。

表 2.4-10 建设项目 Q 值确定表

风险源	序号	危险物质名称	CAS号	最大存在总量 q _n /t	临界量Q _n /t	该种危险物质Q 值
集输 管线	1	原油	—	189.38	2500	0.0758
	2	天然气	74-82-8	3.066	10	0.3066
储罐	3	原油	—	15300	2500	6.12
项目Q值Σ						6.5024

注：柯柯牙油田集输管线长度 29.876km，管径 DN100，设计压力 6.3MPa。经计算，管线总几何容积 234.53m³，按充满系数 0.95 计，管线最大存油容积约 222.80m³；原油密度取 850kg/m³，则管线最大原油储存量约 189.38t。项目共设 55 座平台，配置 450 座单罐容积 50m³ 的储油罐，按有效储存系数 80% 计，总有效储油容积为 18000m³；原油密度取 850kg/m³，则储罐区总储油能力约 15300t。

经计算，本项目 Q 值为 1 < Q 值 < 10，风险潜势为 II。

(2) M 值确定

根据《建设项目环境风险评价技术导则》(HJ169-2018)附录 C，建设项目行业及生产工艺分值见表 2-4-11。将 M 划分为(1)M > 20；(2)10 < M ≤ 20；(3)5 < M ≤ 10；(4)M = 5，分别以 M1、M2、M3 和 M4 表示。

表 2.4-11 行业及生产工艺(M)

行业	评估依据	分值
石化、化工、 医药、轻工、 化纤、有色冶 炼等	涉及光气及光气化工艺、电解工艺(氯碱)、氯化工艺、硝化工艺、合成氨工艺、裂解(裂化)工艺、氟化工艺、加氢工艺、重氮化工艺、氧化工艺、过氧化工艺、胺基化工艺、磺化工艺、聚合工艺、烷基化工艺、新型煤化工工艺、电石生产工艺、偶氮化工艺	10/套
	无机酸制酸工艺、焦化工艺	5/套
	其他高温或高压，且涉及危险物质的工艺过程a、危险物质贮存罐区	5/套(罐区)
管道、港口/码头等	涉及危险物质管道运输项目、港口/码头等	10
石油天然气	石油、天然气、页岩气开采(含净化)，气库(不含加气站的气库)，油库(不含加气站的油库)、油气管线b(不含城镇燃气管线)	10
其他	涉及危险物质使用、贮存的项目	5

a高温指工艺温度 $\geq 300^{\circ}\text{C}$ ，高压指压力容器的设计压力(P) $\geq 10.0\text{MPa}$ ；
b长输管道运输项目应按站场、管线分段进行评价

本项目行业属于表 2.4-11 中“石油天然气”和“其他”，涉及的工艺包括石油、天然气开采；涉及危险物质使用、贮存的项目，经计算，本工程 M 分值为 15，根据导则附录 C 划分要求，M 值划分为 M2。

(3) 危险物质及工艺系统危险性(P)分级

根据本项目的危险物质数量与临界量(Q)和行业及生产工艺(M)，按照表 2.4-12 确定危险物质及工艺系统危险性等级(P)。

表 2.4-12 危险物质及工艺系统危险性等级判断(P)一览表

危险物质数量与临界量比值(Q)	行业及生产工艺(M)			
	M1	M2	M3	M4
$Q \geq 100$	P1	P1	P2	P3
$10 \leq Q < 100$	P1	P2	P3	P4
$1 \leq Q < 10$	P2	P3	P4	P4

经判断，本项目物质及工艺系统危险性分级为 P3。

(4) E 的分级确定

①I 大气环境

根据环境敏感目标调查可知，本工程井场及站场周边 5km 范围内、管线 200m 范围内存在环境敏感目标，本项目周边 5km 范围内人口总数小于 1 万人。对照表 2.4-13 最终确定本项目大气环境敏感程度为 E3。

表 2.4-13 大气环境敏感程度分级一览表

分级	大气环境敏感性
E1	周边5km范围内居住区、医疗卫生、文化教育、科研、行政办公等机构人口总数大于5万人，或其他需要特殊保护区域；或周边500m范围内人口总数大于1000人；油气、化学品输送管线管段周边200m范围内，每千米管段人口数大于200人
E2	周边5km范围内居住区、医疗卫生、文化教育、科研、行政办公等机构人口总数大于1万人，小于5万人；或周边500m范围内人口总数大于500人，小于1000人；油气、化学品输送管线管段周边200m范围内，每千米管段人口数大于100人，小于200人
E3	周边5km范围内居住区、医疗卫生、文化教育、科研、行政办公等机构人口总数小于1万人；或周边500m范围内人口总数小于500人；油气、化学品输送管线管段周边200m范围内，每千米管段人口数小于100人

②地表水环境

根据导则规定，地表水功能敏感性分区方法见表 2.4-14，地表水环境敏感目标分级方法见表 2.4-15，地表水环境敏感程度分级见表 2.4-16。

表 2.4-15 地表水功能敏感性分区一览表

分级	地表水环境敏感特征
敏感F1	排放点进入地表水水域环境功能为Ⅱ类及以上，或海水水质分类第一类；或以发生事故时，危险物质泄漏到水体的排放点算起，排放进入受纳河流最大流速时，24h流经范围内涉跨国界的
较敏感F2	排放点进入地表水水域环境功能为Ⅲ类及以上，或海水水质分类第二类；或以发生事故时，危险物质泄漏到水体的排放点算起，排放进入受纳河流最大流速时，24h流经范围内涉跨省界的
低敏感F3	上述地区之外的其他地区

表 2.4-16 地表水环境敏感目标分级一览表

分级	环境敏感目标
S1	发生事故时，危险物质泄露到内陆水体的排放点下游(顺水流向)10km范围内，近岸海域一个潮周期水质点可能达到的最大水平距离的两倍范围内，有如下一类或多类环境风险受体：集中式地表水饮用水水源保护区(包括一级保护区、二级保护区及准保护区)；农村及分散式饮用水水源保护区；自然保护区；重要湿地；珍稀濒危野生动植物天然集中分布区；重要水生生物的自然产卵场及索饵场、越冬场和洄游通道；世界文化和自然遗产地；红树林、珊瑚礁等滨海湿地生态系统；珍稀、濒危海洋生物的天然集中分布区；海洋特别保护区；海上自然保护区；盐场保护区；海水浴场；海洋自然历史遗产；风景名胜区；或其他特殊重要保护区域
S2	发生事故时，危险物质泄露到内陆水体的排放点下游(顺水流向)10km范围内，近岸海域一个潮周期水质点可能达到的最大水平距离的两倍范围内，有如下一类或多类环境风险受体：水产养殖区；天然渔场；森林公园；地质公园；海滨风景游览区；具有重要经济价值的海洋生物生存地区
S3	排放点下游(顺水流向)10km范围内，近岸海域一个潮周期水质点可能达到的最大水平距离的两倍范围内无上述类型1和类型2包括的敏感保护目标

表 2.4-17 地表水环境敏感程度分级一览表

环境敏感目标	地表水功能敏感性		
	F1	F2	F3
S1	E1	E1	E2
S2	E1	E2	E3
S3	E1	E2	E3

本项目距柯克亚尔河最近距离为 160m，对照表 2.4-15，地表水功能敏感性为低敏感 F3。本工程危险物质不会泄露至内陆水体，因此，最终确定地表水环

境敏感目标分级为 S3。对照表 2-4-17，最终确定本项目地表水环境敏感程度分级为 E3。

③地下水环境

本项目占地范围内无集中式饮用水水源地准保护区，亦无国家或地方政府设定的与地下水环境相关的其它保护区等，亦不属于水源地准保护区以外的补给径流区和特殊地下水资源保护区以外的分布区，无分散式饮用水水源地。对照表 2.4-18 确定地下水功能敏感性为低敏感 G3。

表 2.4-18 地下水功能敏感性分区一览表

分级	地下水环境敏感特征
敏感G1	集中式饮用水水源(包括已建成的在用、备用、应急水源，在建和规划的饮用水水源)准保护区；除集中式饮用水水源以外的国家或地方政府设定的与地下水环境相关的其他保护区，如热水、矿泉水、温泉等特殊地下水资源保护区
较敏感G2	集中式饮用水水源(包括已建成的在用、备用、应急水源，在建和规划的饮用水水源)准保护区以外的补给径流区；未划定准保护区的集中式饮用水水源，其保护区以外的补给径流区；分散式饮用水水源地；特殊地下水资源(如热水、矿泉水、温泉等)保护区以外的分布区等其他未列入上述敏感分级的环境敏感区a
低敏感G3	上述地区之外的其他地区

a“环境敏感区”是指《建设项目环境影响评价分类管理名录》中所界定的涉及地下水的环境敏感区

根据《环境影响评价技术导则·地下水环境》(HJ610-2016)，本项目风险源所在区域为粉砂和细砂，包气带垂向渗透系数为 $1.16 \times 10^{-2} \text{cm/s}$ ， $Mb \geq 20\text{m}$ 。对照表 2.4-19 最终确定包气带防污性能分级为 D1。

表 2.4-19 包气带防污性能分级一览表

分级	包气带岩土渗透性能
D3	$Mb \geq 1.0\text{m}$ ， $k \leq 1.0 \times 10^{-6} \text{cm/s}$ ，且分布连续稳定
D2	$0.5\text{m} \leq Mb \leq 1.0\text{m}$ ， $k \leq 1.0 \times 10^{-6} \text{cm/s}$ ，且分布连续稳定 $Mb \geq 1.0\text{m}$ ， $1.0 \times 10^{-6} \text{cm/s} < k \leq 1.0 \times 10^{-4} \text{cm/s}$ ，且分布连续稳定
D1	岩(土)层不满足上述“D2”和“D3”条件

Mb: 岩土层单层厚度。K: 渗透系数。

依据以上确定的地下水功能敏感性分区和包气带防污性能分级，对照表

2.4-20 最终确定本工程地下水环境敏感程度分级为 E2。

表 2.4-20 地下水环境敏感程度分级一览表

包气带防污性能	地下水功能敏感性		
	G1	G2	G3
D1	E1	E1	E2
D2	E1	E2	E3
D3	E2	E3	E3

④建设项目环境风险潜势判断

表 2.4-21 建设项目环境风险潜势划分一览表

环境敏感程度(E)	危险物质及工艺系统危险性(P)			
	极高危害(P1)	高度危害(P2)	中度危害(P3)	轻度危害(P4)
环境高度敏感区(E1)	IV ⁺	IV	III	III
环境中度敏感区(E2)	IV	III	III	II
环境低度敏感区(E3)	III	III	II	I

对照表 2.4-21，最终确定本项目大气环境风险潜势为II，地表水环境风险潜势为II，地下水环境风险潜势为III，综合潜势为II。

(5) 评价工作等级的划分

根据导则规定，环境风险评价工作等级划分方法见表 2.4-22。

表 2.4-22 环境风险评价工作等级划分一览表

环境风险潜势	IV、IV ⁺	III	II	I
评价工作等级	一	二	三	简单分析 ^a

^a是相对于详细评价工作内容而言，在描述危险物质、环境影响途径、环境危害后果、风险防范措施等方面给出定性的说明。

对照表 2.4-22 可知，本工程地下水、地表水环境风险评价等级为三级；大气环境风险评价等级为三二级级。因此，本工程环境风险评价等级为二级级。

2.4.2 评价范围

根据本项目各环境要素确定的评价等级、本项目污染源排放情形，结合区域自然环境特征，按导则中评价范围确定的相关规定，各环境要素评价范围见表 2.4-11、附图 11。

表 2.4-23 各环境要素评价范围一览表

序号	环境要素	评价等级	评价范围
1	环境空气	二级	以井场平台为中心边长5km的矩形区域
2	地表水环境	三级B	--
3	地下水环境	二级	井场平台地下水流向上游1km，下游2km，两侧外扩1km的6km ² 矩形区域
		三级	管线两侧200m的范围
4	声环境	二级	井场平台边界外200m范围
5	土壤环境(污染影响型)	一级	井场平台边界外扩1000m范围
		二级	管线边界两侧向外延0.2km范围
6	土壤环境(生态影响型)	二级	各井场边界外扩2000m
7		二级	集输管线边界两侧向外延伸200m范围
8	生态	三级	井场平台周围50m范围，管线中心线两侧300m
9	环境风险	二级	以各场站边界外5km的范围内、管线中心线两侧0.2km范围内
			油田所在区域及周边外扩2km范围、地下水流向上游及轴线两侧延伸1km，下游延伸2km的范围

2.5 评价内容和评价重点

2.5.1 评价内容

根据本项目特点及周围环境特征，将本次评价工作内容列于表 2.5-1。

表 2.5-1 评价内容一览表

序号	项目	内容
1	概述	项目由来、环境影响评价工作过程、分析判定相关情况、关注的主要环境问题及环境影响、主要结论
2	总则	编制依据、评价目的及评价原则、环境影响因素和评价因子、评价等级与评价范围、评价内容及评价重点、评价标准、相关规划及环境功能区划分析、环境保护目标
3	工程分析	(1) 单井开发现状及环境影响回顾：单井开发环保手续履行情况、单井现依托工程环保手续情况、环境影响评价回顾、工程三废排放情况、油气处理及集输工艺、排污许可证执行情况、危险废物管理计划执行情况、现状存在的环境问题及“以新带老”措施 (2) 工程分析：拟建项目概况、主体工程内容、公用辅助工程、依托工程、工艺流程及产排污节点、施工期污染源及其防治措施、运营期污染源及其防治措施、退役期污染源及其防治措施、非正常排放、清洁生产分析、三本账、污染物总量控制分析 (3) 工程分析：施工期、运营期、退役期

		(4) 环境影响因素分析：施工期生态影响分析、施工期污染源分析、运营期污染源分析、退役期污染源及其防治措施
4	环境现状调查与评价	自然环境概况、环境质量现状监测与评价
5	环境影响预测与评价	施工期环境影响分析（施工废气影响分析、施工噪声影响分析、施工期固体废物影响分析、施工废水影响分析、施工期生态影响分析） 运营期环境影响预测与评价（大气环境影响评价、地表水环境影响评价、地下水环境影响评价、声环境影响评价、土壤环境影响评价、固体废物影响分析、生态影响评价、环境风险分析） 退役期影响分析（退役期污染物情况、退役期生态保护措施）
6	环保措施可行性论证	针对本项目拟采取的污染防治、生态保护、环境风险防范等环境保护措施，分析论证其技术可行性、经济合理性、长期稳定运行和达标排放的可靠性、满足环境质量改善和排污许可要求的可行性、生态保护和恢复效果的可达性
7	温室气体排放影响评价	温室气体排放分析、减污降碳措施、温室气体排放评价结论及建议
8	环境影响经济损益分析	从项目实施后的环境影响的正负两方面，以定性定量相结合的方式，对工程的环境影响后果进行经济损益核算，估算建设项目环境影响的经济价值
9	环境管理与监测计划	按项目建设阶段、生产运行阶段，提出具体环境管理要求；给出污染物排放清单，明确污染物排放的管理要求；提出应向社会公开的信息内容；提出建立日常环境管理制度、组织机构和环境管理台账相关要求；提出环境监测计划
10	结论	对建设项目环境影响评价各章节结论进行概括总结和综合分析，结合环境质量目标要求，明确给出建设项目的环境影响可行性结论

2.5.2 评价重点

结合项目的建设特征及周围环境现状，确定本项目评价重点为工程分析、大气环境影响评价、地下水环境影响评价、土壤环境影响评价、生态影响评价和环保措施可行性论证。

2.6 评价标准

本次环境影响评价执行如下标准：

(1) 环境质量标准

环境空气：PM₁₀、PM_{2.5}、SO₂、NO₂、CO、O₃ 执行《环境空气质量标准》（GB3095-2026）过渡阶段二级标准；非甲烷总烃参照执行《大气污染物综合排放标准详解》中的 2.0mg/m³ 的标准。

地下水：项目所在区域地下水执行《地下水质量标准》（GB/T14848-2017）III类标准，石油类参照执行《地表水环境质量标准》（GB3838-2002）III类标准。

声环境：执行《声环境质量标准》（GB3096-2008）2类区标准。

土壤：占地范围内土壤执行《土壤环境质量 建设用地土壤污染风险管控标准（试行）》（GB36600-2018）中第二类用地土壤污染风险筛选值；占地范围外土壤参照执行《土壤环境质量 农用地土壤污染风险管控标准（试行）》（GB15618-2018）中农用地土壤污染风险筛选值，石油烃参照执行《土壤环境质量 建设用地土壤污染风险管控标准（试行）》（GB36600-2018）中第二类用地土壤污染风险筛选值。

（2）污染物排放标准

废气：加热炉烟气颗粒物、SO₂、NO_x 满足《锅炉大气污染物排放标准》（GB13271-2014）表 2 新建锅炉大气污染物排放浓度限值要求；厂界无组织排放非甲烷总烃执行《陆上石油天然气开采工业大气污染物排放标准》（GB39728-2020）中边界污染物控制要求。

废水：采出水及井下作业废水经联合站水处理装置处理达到《碎屑岩油藏注水水质指标技术要求及分析方法》（SY/T5329-2022）标准后回注地层。生活污水委托阿克苏千净环保工程有限公司定期清运至就近污水处理厂处理。

噪声：施工噪声执行《建筑施工噪声排放标准》（GB 12523-2025）中相应限值；运营期井场边界执行《工业企业厂界环境噪声排放标准》（GB12348-2008）中的 2 类标准。

（3）控制标准

固体废物：一般工业固体废物贮存执行《一般工业固体废物贮存和填埋污染控制标准》（GB18599-2020）；危险废物贮存执行《危险废物贮存污染控制标准》（GB18597-2023）。

上述各标准的标准值见表 2.6-1 至表 2.6-3。

表 2.6-1 环境质量标准一览表

环境要素	项目	取值时间	二级标准	单位	标准来源
环境空气	PM ₁₀	年平均	60	μg/m ³	《环境空气质量标准》 (GB3095-2026) 过渡阶段 二级浓度限值
		24小时平均	120		
	PM _{2.5}	年平均	30		
		24小时平均	60		
	SO ₂	年平均	60		
		24小时平均	150		
		1小时平均	500		
	NO ₂	年平均	40		
		24小时平均	80		
		1小时平均	200		
	CO	24小时平均	4	mg/m ³	
1小时平均		10			
O ₃	日最大8小时平均	160	μg/m ³		
	1小时平均	200			
	非甲烷总烃	1小时平均	2.0	mg/m ³	《大气污染物综合排放标准详解》中的2.0mg/m ³ 的标准
地下水	色	≤15		铂钴色度单位	《地下水质量标准》 (GB/T14848-2017) 表1感官性状及一般化学指标中 III类
	嗅和味	无		—	
	浑浊度	≤3		NTU	
	肉眼可见物	无		—	
	pH	6.5~8.5		—	
	总硬度	≤450		mg/L	
	溶解性总固体	≤1000			
硫酸盐	≤250				
地下水	氯化物	≤250		mg/L	《地下水质量标准》 (GB/T14848-2017) 表1感
	铁	≤0.3			

锰	≤0.10		官性状及一般化学指标中 Ⅲ类
铜	≤1.00		
锌	≤1.00		
铝	≤0.20		
挥发性酚类	≤0.002		
阴离子表面活性剂	≤0.3		
耗氧量	≤3.0		
氨氮	≤0.50		
硫化物	≤0.02		
钠	≤200		
总大肠菌群	≤3.0	CFU/100mL	《地下水质量标准》 (GB/T14848-2017)表1微生物指标中Ⅲ类
菌落总数	≤100	CFU/mL	
亚硝酸盐	≤1.00	mg/L	《地下水质量标准》 (GB/T14848-2017)表1毒理学指标中Ⅲ类
硝酸盐	≤20.0		
氰化物	≤0.05		
氟化物	≤1.0	mg/L	《地下水质量标准》 (GB/T14848-2017)表1毒理学指标中Ⅲ类
碘化物	≤0.08		
汞	≤0.001		
砷	≤0.01		
硒	≤0.01		
镉	≤0.005		
铬(六价)	≤0.05		
铅	≤0.01		
三氯甲烷	≤0.06		
四氯化碳	≤0.002		
苯	≤0.01		
甲苯	≤0.7		

	石油类	≤0.05			
	声环境	昼间	60		《声环境质量标准》 (GB3096-2008) 2类区标准
		夜间	50		

表 2.6-2 土壤污染风险筛选值一览表

序号	检测项目	风险筛选值	单位	标准
1	砷	60	mg/kg	《土壤环境质量 建设用地土壤污染风险管控标准(试行)》(GB36600-2018)表1、表2第二类用地筛选值
2	镉	65		
3	六价铬	5.7		
4	铜	18000		
5	铅	800		
6	汞	38		
7	镍	900		
8	四氯化碳	2.8		
9	氯仿	0.9		
10	氯甲烷	37		
11	1,1-二氯乙烷	9		
12	1,2-二氯乙烷	5		
13	1,1-二氯乙烯	66		
14	顺1,2-二氯乙烯	596		
15	反1,2-二氯乙烯	54		
16	二氯甲烷	616		
17	1,2-二氯丙烷	5		
18	1,1,1,2-四氯乙烷	10		
19	1,1,2,2-四氯乙烷	6.8		
20	四氯乙烯	53		
21	1,1,1-三氯乙烷	840	mg/kg	《土壤环境质量 建设用地土壤污染风险管控标准(试行)》(GB36600-2018)表1、表2第二类用地筛选值
22	1,1,2-三氯乙烷	2.8		
23	三氯乙烯	2.8		
24	1,2,3-三氯丙烷	0.5		
25	氯乙烯	0.43		
26	苯	4		
27	氯苯	270		
28	1,2-二氯苯	560		

29	1,4-二氯苯	20	《土壤环境质量 农用地土壤污染风险管控标准（试行）》（GB15618-2018）中农用地土壤污染风险筛选值（pH>7.5）
30	乙苯	28	
31	苯乙烯	1290	
32	甲苯	1200	
33	间/对二甲苯	570	
34	邻二甲苯	640	
35	硝基苯	76	
36	苯胺	260	
37	2-氯酚	2256	
38	苯并[a]蒽	15	
39	苯并[a]芘	1.5	
40	苯并[b]荧蒽	15	
41	苯并[k]荧蒽	151	
42	蒽	1293	
43	二苯并[a,h]蒽	1.5	
44	茚并[1,2,3-cd]芘	15	
45	萘	70	
46	石油烃（C10~C40）	4500	
47	镉	0.6	
48	汞	3.4	
49	砷	25	
50	铅	170	
51	铬	250	
52	铜	100	
53	镍	190	
54	锌	300	

表 2.6-3 污染物排放标准一览表

类别	污染源	项 目	排放限值	单位	标准来源
废气	加热炉 烟气	颗粒物	20	mg/m ³	《锅炉大气污染物排放标准》（GB 13271-2014）表2新建锅炉大气污染物排放限值
		SO ₂	50		
		NO _x	200		

		烟气黑度	1	级	《大气污染物综合排放标准》 (GB16297-1996)表2最高允许排放浓度要求及最高允许排放速率二级要求
		非甲烷总烃	1.42 (8m高排气筒)	kg/h	
	井场无组织废气	非甲烷总烃	4.0	mg/m ³	
废水	采出水、井下作业废水	悬浮固体含量	35.0	mg/L	《碎屑岩油藏注水水质指标技术要求及分析方法》(SY/T5329-2022)中表1 V级水质主要控制指标
		悬浮物颗粒直径中值	5.5	μm	
		含油量	100.0	mg/L	
		平均腐蚀率	0.076	mm/a	
施工噪声	LAeq, T	昼间	70	dB(A)	《建筑施工噪声排放标准》(GB 12523-2025)
		夜间	55		
场界噪声	LAeq, T	昼间	60	dB(A)	《工业企业厂界环境噪声排放标准》(GB12348-2008)2类标准
		夜间	50		

2.7 相关规划及环境功能区划

2.7.1 主体功能区划

根据《新疆维吾尔自治区主体功能区规划》，将新疆国土空间划分为重点开发、限制开发和禁止开发区域。重点开发、限制开发和禁止开发三类主体功能区，是基于不同区域的资源环境承载能力、现有开发强度和未来发展潜力，以是否适宜或如何进行大规模、高强度的工业化城镇化开发为基准划分的。新疆主体功能区划中，重点开发区域和限制开发区域覆盖国土全域，而禁止开发区域镶嵌于重点开发区域或者限制开发区域内。

本项目未占用生态保护红线及水源地、风景名胜区等，不在新疆维吾尔自治区主体功能区规划划定的重点开发区和禁止开发区，属于主体功能区中的限制开发区域（农产品主产区）。《新疆维吾尔自治区主体功能区规划》中限制开发区域（农产品主产区）功能定位：新疆农产品主产区的功能定位是：保障农牧产品供给安全的重要区域，农牧民安居乐业的美好家园，社会主义新农村建设的示范区。农产品主产区发展方向和开发原则是：位于农产品主产区的点

状能源和矿产资源基地建设，必须进行生态环境影响评估，并尽可能减少对生态空间与农业空间的占用，同步修复生态环境。其中，在水资源严重短缺、环境容量很小、生态十分脆弱、地震和地质灾害频发的地区，要严格控制能源和矿产资源开发。

本项目主要建设内容为井场平台和管线工程建设，报告中已提出相关生态环境减缓措施，项目施工过程中严格控制施工占地，井场工程和管线敷设完成后，采取措施及时恢复临时占地，尽可能减少对区域生态环境的影响；运营期采取完善相应的污染防治措施，污染物均可达标排放。综上所述，项目与区域主体功能区中限制开发区域发展方向和开发原则相协调，符合主体功能区划。

2.7.2 生态环境保护

(1) 相关规划

根据评价区块的地理位置，所在地涉及的相关地方规划包括：《新疆维吾尔自治区国民经济和社会发展第十四个五年规划和 2035 年远景目标纲要》《新疆生态环境保护“十四五”规划》《阿克苏地区生态环境保护“十四五”规划》《阿克苏地区国土空间规划（2021 年-2035 年）》等。

本项目与相关规划的符合性分析结果参见表 2.7-1。

表 2.7-1 相关文件符合性分析一览表

文件名称	文件要求	本项目	符合性
《新疆维吾尔自治区国民经济和社会发展第十四个五年规划和2035年远景目标纲要》	建设国家大型油气生产加工和储备基地。加大准噶尔、吐哈、塔里木三大盆地油气勘探开发力度，提高新疆在油气资源开发利用转化过程中的参与度	本项目属于塔里木盆地油气开采项目	符合
《新疆生态环境保护“十四五”规划》	加强企业自行监测管理。全面履行排污单位自行监测及信息公开制度，加强帮扶指导和调度监督，督促取得排污许可证的排污单位按要求开展监测	报告中已提出环境监测计划，详见：“9.4.3监测计划”	符合
	有序实施建设用地风险管控和治理修复。推动全疆重点行业企业用地土壤污染状况调查成果应用，提升土壤环境监管能力。严格落实建设用地土壤污染风险管控和修复名录制度。以用途变更为住宅、公共管理与公共服务用地的地块	本项目不涉及重金属行业污染防控与工业废物处理处置，柯柯牙油田为新开发区块，暂无历史遗留污油泥清理工作	符合

	<p>为重点，严格建设用地准入管理和风险管控。严控土壤重金属污染，加强油(气)田开发土壤污染防治，以历史遗留工业企业污染场地为重点，开展风险管控与修复工程。推广绿色修复理念，强化修复过程二次污染防控</p>		
	<p>加强重点行业VOCs治理。实施VOCs排放总量控制，重点推进石油天然气开采、石化、化工、包装印刷、工业涂装、油品储运销等重点行业排放源以及机动车等移动源VOCs污染防治，加强重点行业、重点企业的精细化管控；全面推进使用低VOCs含量涂料、油墨、胶粘剂、清洗剂等；加强汽修行业VOCs综合治理，加大餐饮油烟污染治理力度，持续削减VOCs排放量</p>	<p>本项目井场无组织废气排放涉及VOCs排放，报告中已针对无组织排放提出密闭措施</p>	符合
《新疆生态环境保护“十四五”规划》	<p>强化危险废物全过程环境监管。建立健全各类危险废物重点监管单位清单，全面实行危险废物清单化管理。督促各类危险废物产生单位和经营单位依法申报危险废物产生处置情况，报备管理计划，做好信息公开工作，规范运行危险废物转移联单</p>	<p>本项目产生的危险废物严格落实《危险废物环境管理指南 陆上石油天然气开采》（生态环境部公告2021年第74号）、《危险废物转移管理办法》（生态环境部令 第23号）中相关管理要求</p>	符合
《阿克苏地区生态环境保护“十四五”规划》	<p>以石化、化工等行业为重点，加快实施VOCs治理工程建设。石化、化工行业全面推进储罐改造，使用高效、低泄漏的浮盘和呼吸阀，推进低泄漏设备和管线组件的更换，中石化塔河炼化有限责任公司对火车装卸设施开展改造，新建油气回收装置和VOCs在线监控设施；中石油、中石化、中曼石油等针对储罐、装载、污水集输储存处置和生产工艺过程等环节建设适宜高效的VOCs治理设施，对采油作业区采出水罐、工艺池、卸油台、晾晒池等开展VOCs治理，加快更换装载方式</p>	<p>本项目井场无组织废气排放涉及VOCs排放，报告中已针对无组织排放提出密闭措施</p>	符合

	<p>持续开展地下水环境状况调查评估，以傍河型地下水饮用水水源为重点，防范受污染河段对地下水造成污染。统筹区域地表水、地下水生态环境监管。加强化学品生产企业、工业聚集区、矿山开采区等污染源地表、地下协同防治与环境风险管控。划定地下水型饮用水水源补给区并强化保护措施，开展地下水污染防治重点区域划定及污染风险管控。健全分级分类的地下水环境监测评价体系。实施水土环境风险协同防控。在地表水、地下水交互密切的典型地区开展污染综合防治试点。杜绝污水直接排入雨水管网，推进城镇污水管网全覆盖，落实土壤污染和地下水污染的协同防治，切实保障地下水生态环境安全</p>	<p>本项目采出水及井下作业废水经联合站水处理装置处理达标后回注地层，生活污水委托阿克苏千净环保工程有限公司定期清运至就近污水处理厂处理，废水均不向外环境排放；严格执行《环境影响评价技术导则 地下水环境》（HJ610-2016）“11.2.2分区防控措施”相关要求进行分区防渗；制定完善的地下水监测计划；切实保障地下水生态环境安全</p>	符合
	<p>按照生态环境部统一部署，建立健全自然保护地生态环境监管制度。组织开展自然保护地人类活动遥感监测疑似问题实地核查，实现自然保护地类型全覆盖。加强自然保护地管理，严控自然保护地内各类开发建设活动</p>	<p>本项目不占用自然保护地</p>	符合
	<p>建立生态保护红线管控体系，明确管理责任，强化用途管制，实现一条红线管控重要生态空间，确保生态功能不降低，面积不减少，性质不改变。开展生态保护红线基础调查和人类活动遥感监测，及时发现、移交、查处各类生态破坏问题并监督保护修复情况</p>	<p>本项目距生态保护红线区最近28.74km，不占用生态保护红线</p>	符合
<p>《新疆维吾尔自治区油气发展“十四五”规划环境影响报告书》</p>	<p>提高老油田采收率，加大塔里木盆地和老油区深层超深层、外围油气资源开发力度，减缓吐哈、准东、塔河等老油区产量递减。积极推动天山北坡万亿方大气区勘探开发，加快准噶尔盆地南缘、玛湖、吉木萨尔以及塔里木盆地顺北、库车博孜—大北、哈拉哈塘碳酸盐岩油藏等大型油气田建设，促进油气增储上产，实现资源良性接替</p>	<p>本项目为新建柯柯牙油田，有利于提高原油采收率、提升资源利用效率，助力区域能源稳产保供</p>	符合

《阿克苏地区国土空间规划（2021年-2035年）》	<p>严保永久基本农田保护红线、严守生态保护红线、严控城镇开发边界。</p> <p>严保永久基本农田保护红线：坚决落实最严格的耕地保护制度，严守耕地保护红线，将达到质量要求的优质耕地依法划入永久基本农田，实施特殊保护。已经划定的永久基本农田全面梳理整改，有序推进永久基本农田划定成果核实，确保永久基本农田数量不减少、质量不降低、生态有改善。</p> <p>严守生态保护红线：以资源环境承载力为硬约束，结合“双评价”中生态保护极重要区评价，强调生态涵养，落实生态红线保护要求，切实做到应划尽划，应保尽保，实现一条生态保护红线管控重要生态空间。阿克苏地区生态红线主要分布于天山南脉、塔里木河上游沿岸、托什干河中下游沿岸。</p> <p>严控城镇开发边界：坚持节约优先、保护优先，严控增量、盘活存量，优化结构、提升效率，提高城镇建设用地集约化程度。在综合考虑城镇定位、发展方向和综合承载能力的基础上，科学研判城镇发展需求，优化城镇形态和布局，促进城镇有序、适度、紧凑发展，实现多中心、网络化、组团式、集约型的城乡国土空间格局</p>	<p>本项目占地范围内不涉及基本农田，未处于城镇开发边界，项目距离生态保护红线最近距离28.74km</p>	符合
	<p>“两群、两带、三片区”的产业空间布局，打造生态产业体系，优化配置产业资源。阿-温产业集群主要发展农副产品加工、纺织服装、石油天然气化工、现代物流、商务金融、科技服务、数字经济等产业，以及生物医药、节能环保、新一代信息技术等战略新兴产业；库（车）-沙（雅）-新（和）-拜（城）产业集群主要发展能源化工、农副产品加工、纺织服装、装备制造、建材冶金、现代物流等产业</p>	<p>本项目位于阿-温产业集群，属于石油开采项目，符合区域发展规划要求</p>	符合

表 2.7-2 新疆塔里木盆地温宿区块油气勘探开发规划环评及审查意见符合性分析一览表

文件名 称	文件要求	本项目	符合性
----------	------	-----	-----

<p>《新疆塔里木盆地温宿区块油气勘探开发规划环境影响报告书》及审查意见</p>	<p>按照“整体部署、分步实施”思路进行总体布局，根据建站规模、原油流向、运行管理以及公用工程的可依托性，规划面积1086.264平方千米。规划年限为2021-2025年，计划钻探风险探井、预探井和评价井98口，计划钻探开发井304口，计划建成高峰原油年产60万吨产能。</p> <p>二、《报告书》在生态环境现状调查和回顾性评价的基础上，</p> <p>(一) 坚持绿色发展、协调发展。落实国家、自治区、阿克苏地区发展战略，做好与自治区、阿克苏地区国土空间规划和区域“三线一单”成果的协调衔接，细化、落实区块所在生态环境管控单元的管控要求。坚持以区域环境质量改善为核心，遵循生态保护优先和绿色发展的原则，根据区域实际情况及上位规划要求，合理开展勘探开发。</p> <p>(二) 严守环境质量底线，严格污染物管控。根据规划区域及周边环境质量变化趋势，严格落实污染物削减替代方案，确保区域环境质量改善。优化油田开采工艺，减少挥发性有机废气排放量。加强区域污染源监控，各污染物应长期稳定达标；保障油田采出水处理效率，确保达标回注，减轻对区域地下水和土壤环境的影响；进一步强化各类固体废物的管理和处置。</p> <p>(三) 严格油田勘探开发项目的环境准入。落实《报告书》中提出的环境管控要求和生态环境准入清单，规划内包含的建设项目在实施过程中尽量减少占地面积并避让饮用水源保护区、基本农田、湿地公园等环境敏感区。阿克苏河、台兰河、多浪河等水体岸边1000米范围，划为限制开发区。</p> <p>(四) 强化油气田环境风险管理，强化应急响应联动机制，保障区域环境安全。编制、完善突发环境事件应急预案，配备应急物资，建立应急队伍，定期开展应急演练。</p> <p>(五) 加强环境管理。在施工期、运营期和退役期建立和实施HSE管理体系，确保各项环保设施的正常运行，制定并执行污染源、环境质量监测计划及生态调查方案。</p> <p>(六) 落实环境影响跟踪评价计划。在规划实施过程中，适时开展环境影响跟踪评价；规划</p>	<p>①新疆塔里木盆地柯柯牙油田位于塔里木盆地西北边缘，勘探开发范围涉及阿克苏市、温宿县，本项目位于新疆阿克苏地区阿克苏市及温宿县境内，建设地点、建设规模、建设内容与规划符合</p> <p>②根据《中华人民共和国环境保护法》（2015年1月1日）第41条规定：“建设项目中防治污染的设施，应当与主体工程同时设计、同时施工、同时投产使用。防治污染的设施应当符合经批准的环境影响评价文件的要求，不得擅自拆除或者闲置”，为确保项目环保措施与运行同步，本项目废气、固废、废水及公用设施均依托联合站、红6井危废暂存库以及“三废”处理站。</p> <p>③本项目不在生态保护红线内。生产过程中，加强生产管理，严格落实废气防治措施，采出水通过集输管网输送至联合站水处理系统处置；各类危废依托红6井危废暂存间分区储存，定期由有资质单位清运处置，满足相关要求</p> <p>④建设单位的突发环境事件应急预案已编制，并向阿克苏市及温宿县分局完成备案（阿克苏市分局备案号652901-2024-043-L、温宿县分局备案号</p>	<p>符合</p>
--	--	--	-----------

范围、规划年限、规模、结构和布局等方面发生重大调整或修编，应重新编制环境影响报告书。 (七) 建立畅通的公众参与平台，及时解决公众提出的环境问题，满足公众合理的环保诉求；定期发布环境信息，并主动接受社会监督。	652922-2024-09-L) ⑤项目运营后定期发布环境信息，并主动接受社会监督	
---	---	--

(2) 本项目与相关文件符合性分析见表 2.7-3。

表 2.7-3 相关文件符合性分析一览表

文件名称	文件要求	本项目	符合性
	加快推进油气发展（开发）相关规划编制，并依法开展规划环境影响评价。对已批准的油气发展（开发）规划在实施范围、适用期限、规模、结构和布局等方面进行重大调整或修订的，应当依法重新或补充进行环境影响评价。油气开发规划实施满5年的应当及时开展规划环境影响跟踪评价	阿克苏中曼油气勘探开发有限公司已按要求编制了“十四五”规划	符合
《关于进一步加强石油天然气行业环境影响评价管理的通知》（环办环评函〔2019〕910号）	油气开采项目（含新开发和滚动开发项目）原则上应当以区块为单位开展环评（以下简称区块环评），一般包括区块内拟建的新井、加密井、调整井、站场、设备、管道和电缆及其更换工程、弃置工程及配套工程等。项目环评应当深入评价项目建设、运营带来的环境影响和环境风险，提出有效的生态环境保护和环境风险防范措施。滚动开发区块产能建设项目环评文件中还应对现有工程环境影响进行回顾性评价，对存在的生态环境问题和环境风险隐患提出有效防治措施。依托其他防治设施的或者委托第三方处置的，应当论证其可行性和有效性	本项目为新建柯柯牙油田，属于区块油气开发项目，不属于单井环评	符合
	项目环评应当深入评价项目建设、运营带来的环境影响和环境风险，提出有效的生态环境保护和环境风险防范措施。滚动开发区块产能建设项目环评文件中还应对现有工程环境影响进行回顾性评价，对存在的生态环境问题和环境风险隐患提出有效防治措施。依托其他防治设施的或者委托第三方处置的，应	本项目已在报告中提出有效的生态环境保护和环境风险防范措施，并在报告中对单井建设情况及存在的问题进行回顾性评价，同时针对废水、固废处置的依托进行了可行性论证	符合

	当论证其可行性和有效性		
	施工期应当尽量减少施工占地、缩短施工时间、选择合理施工方式、落实环境敏感区管控要求以及其他生态环境保护措施，降低生态环境影响。钻井和压裂设备应当优先使用网电、高标准清洁燃油，减少废气排放。选用低噪声设备，避免噪声扰民。施工结束后，应当及时落实环评提出的生态保护措施	本项目报告中已提出施工过程中严格控制作业带，减少施工占地的措施，要求施工结束后及时进行恢复清理，落实报告中提出的生态保护措施，避免对区域生态造成影响	符合
	油气企业应当加强风险防控，按规定编制突发环境事件应急预案，报所在地生态环境主管部门备案	建设单位的突发环境事件应急预案已编制，并向阿克苏市及温宿县分局完成备案（阿克苏市分局备案号652901-2024-043-L、温宿县分局备案号652922-2024-09-L）	符合
《陆上石油天然气开采业绿色矿山建设规范》（DZ/T0317-2018）	因矿制宜选择开采工艺和装备，符合清洁生产要求。应贯彻“边开采，边治理，边恢复”的原则，及时治理恢复矿区地质环境，复垦矿区压占和损毁土地	项目提出施工期结束后，恢复管线临时占地，符合“边开采，边治理，边恢复”的原则	符合
《陆上石油天然气开采业绿色矿山建设规范》（DZ/T0317-2018）	应遵循矿区油气资源赋存状况、生态环境特征等条件，科学合理确定开发方案，选择与油气藏类型相适应的先进开采技术和工艺，推广使用成熟、先进的技术装备，严禁使用国家明文规定的限制和淘汰的技术工艺及装备	本项目开发方案设计考虑了柯柯牙油田油气资源赋存状况、生态环境特征等条件，所选用的技术和工艺均成熟、先进	符合
	集约节约利用土地资源，土地利用符合用地指标政策。合理确定站址、场址、管网、路网建设占地规模	本项目新增占地规模从土地资源节约方面考虑，尽可能缩小占地面积和作业带宽度	符合
《关于加快解决当前挥发性有机物治理突出问题的通知》（环大气〔2021〕65号）	其他行业企业中载有气态、液态VOCS物料的设备与管线组件密封点大于等于2000个的，应开展LDAR工作。要将VOCS收集管道、治理设施和与储罐连接的密封点纳入检测范围。按照相关技术规范要求，开展泄漏检测、修复、质量控制、记录管理等工作。鼓励企业加严泄漏认定标准；对在用泵、备用泵、	本项目为新建区块建设项目，目前未制定泄漏检测与修复（LDAR）计划；根据相关规范要求，后续将在区块建设完成后制定LDAR计划，定期开展检测工作，对检测发现的泄漏点及时修复，防止或	符合

	调节阀、搅拌器、开口管线等密封点加强巡检	减少跑、冒、滴、漏现象，保障生态环境安全	
	产生VOCS的生产环节优先采用密闭设备、在密闭空间中操作或采用全密闭集气罩收集方式，并保持负压运行。	本项目采用密闭设备	符合
《挥发性有机物（VOCS）污染防治技术政策》（原环境保护部公告2013年第31号）	液态VOCS物料应采用密闭管道输送。采用非管道输送方式转移液态VOCS物料时，应采用密闭容器、罐车	项目采出液采用密闭管道输送	符合
《石油天然气开采业污染防治技术政策》（公告2012年第18号）	要遏制重大、杜绝特别重大环境污染和生态破坏事故的发生。要逐步实现对行业排放的石油类污染物进行总量控制	本项目运营期废水主要为采出水、井下作业废水及生活污水，采出水、井下作业废水经联合站水处理装置处理达标后回注地层，生活污水委托阿克苏千净环保工程有限公司定期清运至就近污水处理厂处理，无废水外排；危险废物委托有危废处置资质的单位接收处置；无石油类污染物排放	符合
《石油天然气开采业污染防治技术政策》（公告2012年第18号）	油气田建设应总体规划，优化布局，整体开发，减少占地和油气损失，实现油气和废物的集中收集、处理处置。	本项目建设布局合理，已在设计阶段合理选址，合理利用区域现有道路，减少项目占地；油气输送至联合站集中处理；危险废物直接委托有危废处置资质的单位接收处置	符合
	在油气集输过程中，应采用密闭流程，减少烃类气体排放	本项目采用密闭集输方式，采用先进设备和材料，加强设备管理，减少跑、冒、滴、漏	符合
	在开发过程中，伴生气应回收利用，减少温室气体排放，不具备回收利用条件的，应充分燃烧，伴生气回收利用率应达到80%以上	本项目含有的少量伴生气，作为井场加热炉燃料回收利用	符合

	在油气开发过程中，应采取措施减轻生态影响并及时用适地植物进行植被恢复	本评价已提出生态影响减缓措施	符合
	位于湿地自然保护区和鸟类迁徙通道上的油田、油井，若有较大的生态影响，应将电线、采油管线地下敷设。在油田作业区，应采取措施，保护零散自然湿地。	本项目不占用湿地自然保护区和鸟类迁徙通道，管道采用埋地敷设	符合
	在钻井和井下作业过程中，鼓励污油、污水进入生产流程循环利用，未进入生产流程的污油、污水应采用固液分离、废水处理一体化装置等处理后达标外排	运营期采出水、井下作业废水经联合站水处理装置处理达标后回注地层	符合
《关于加强沙区建设项目环境影响评价工作的通知》（新环环评发〔2020〕138号）	对于受理的涉及沙区的建设项目环评文件，严格按照《环境影响评价技术导则生态影响》要求，强化建设项目的可行性、环境影响分析预测评估的可靠性和防沙治沙生态环境保护措施的可行性、有效性评估	本项目部分建设内容涉及沙区，报告中已提出有效可行的防沙治沙措施	符合
	对于位于沙化土地封禁保护区范围内或者超过生态环境承载能力或对沙区生态环境可能造成重大影响的建设项目，不予批准其环评文件，从源头预防环境污染和生态破坏	本项目不在沙化土地封禁保护区范围内，不属于对沙区生态环境可能造成重大影响的建设项目，项目在采取有效的生态保护、避让、减缓等措施，不会超过区域生态环境承载能力	符合
《国务院关于印发空气质量持续改善行动计划的通知》（国发〔2023〕24号）	强化VOCs全流程、全环节综合治理。鼓励储罐使用低泄漏的呼吸阀、紧急泄压阀，定期开展密封性检测。汽车罐车推广使用密封式快速接头。污水处理场所高浓度有机废气要单独收集处理；含VOCs有机废水储罐、装置区集水井（池）有机废气要密闭收集处理。重点区域石化、化工行业集中的城市和重点工业园区，2024年年底前建立统一的泄漏检测与修复信息管理平台。企业开停工、检维修期间，及时收集处理退料、清洗、吹扫等作业产生的VOCs废气。企业不得将火炬燃烧装置作为日常大气污染处理设施。	本项目采用密闭工艺	符合

《自治区党委 自治区人民政府 印发 关于 深入打好污染 防治攻坚战 的实施方案》	严控土壤重金属污染，加强油（气）田开发土壤污染防治，以历史遗留工业企业污染场地为重点，开展土壤污染风险管控与修复工程。	本项目不涉及涉重金属行业污染防控，因该项目为新建油田区块产能项目，暂无历史遗留油污泥清理工作	符合
	强化地下水污染协同防治。持续开展地下水环境状况调查评估，实施水土环境风险协同防控，统筹区域地表水、地下水生态环境监管。加强化学	本项目采出水、井下作业废水经联合站水处理装置处理达标后回注地层，生活污水委托阿克苏千净环保工程有限公司定期清运至就近污水处理厂处理，废水均不向外环境排放；严格执行《环境影响评价技术导则 地下水环境》（HJ610-2016）“11.2.2 分区防控措施”相关要求进行分区防渗；制定完善的地下水监测计划；切实保障地下水生态环境安全	符合
《新疆维吾尔自治区2025年 空气质量持续 改善行动实施 方案》（新政 办发〔2024〕 58号）	（一）坚决遏制高耗能、高排放、低水平项目盲目上马。	本项目属于石油、天然气开采项目，不属于高耗能、高排放、低水平项目	--
	二）退出重点行业落后产能。严格执行《产业结构调整指导目录》，依法依规淘汰落后产能。联防联控区进一步提高落后产能能耗、环保、质量、安全、技术等要求，逐步退出限制类涉气行业工艺和装备。	结合《产业结构调整指导目录（2024年本）》（国家发展改革委令2023年第7号），本项目属于“鼓励类”项目，不属于淘汰落后项目	符合
	（十七）强化挥发性有机物和氮氧化物综合治理。优化含VOCs原辅材料和产品结构，加快推进含VOCs原辅材料源头替代，推广使用低（无）VOCs含量涂料，严格执行VOCs含量限值标准。实施石化、化工、工业涂装、包装印刷等重点行业及油品储运销（储罐）VOCs深度治理。企业开停工、检维修期间，及时收集处理退料、清洗、吹扫等作业产生的VOCs废气，不得将火炬燃烧装置作为日常大气污染处理设施。联防联控区石化、化工行业集中的园区，建立	本项目采取密闭工艺，减少了挥发性有机物的排放	符合

	统一的泄漏检测与修复信息管理平台。加大锅炉、炉窑及移动源氮氧化物减排力度，有序实施燃气锅炉低氮燃烧改造。加强氮肥、纯碱等行业大气氨排放治理，强化工业源烟气脱硫脱硝氨逃逸防控。		
《关于规范临时用地管理的通知》（自然资源规〔2021〕2号）	建设项目施工、地质勘查使用临时用地时应坚持“用多少、批多少、占多少、恢复多少”，尽量不占或者少占耕地。使用后土地复垦难度较大的临时用地，要严格控制占用耕地。铁路、公路等单独选址建设项目，应科学组织施工，节约集约使用临时用地。制梁场、拌和站等难以恢复原种植条件的不得以临时用地方式占用耕地和永久基本农田，可以建设用地方式或者临时占用未利用地方式使用土地	项目施工过程中严格控制施工占地，管线敷设完成后，采取措施及时恢复临时占地，尽可能减少对区域生态的影响	符合
	油气资源探采合一开发涉及的钻井及配套设施建设用地，可先以临时用地方式批准使用，勘探结束转入生产使用的，办理建设用地审批手续	严格按照有关规定办理建设用地审批手续	符合
《关于加强沙区建设项目环境影响评价工作的通知》（新环环评发〔2020〕138号）	对于受理的涉及沙区的建设项目环评文件,严格按照《环境影响评价技术导则生态影响》要求，强化建设项目的环境可行性、环境影响分析预测评估的可靠性和防沙治沙生态环境保护措施的可行性、有效性评估	报告中已提出有效可行的防沙治沙措施	符合
《关于加强沙区建设项目环境影响评价工作的通知》（新环环评发〔2020〕138号）	对于位于沙化土地封禁保护区范围内或者超过生态环境承载能力或对沙区生态环境可能造成重大影响的建设项目,不予批准其环评文件,从源头预防环境污染和生态破坏	本项目不在沙化土地封禁保护区范围内，不属于对沙区生态环境可能造成重大影响的建设项目，项目在采取有效的生态保护、避让、减缓等措施，不会超过区域生态环境承载能力	符合
《新疆维吾尔自治区实施〈中华人民共和国防沙治沙法〉办法》	第三条 防沙治沙工作应当坚持预防为主、保护优先、因地制宜、突出重点、分区施策、以水定绿、科学防治、合理利用的原则，统筹推进山水林田湖草沙系统治理，实现生态效益、经济效益和社会效益相统一。	本项目实施过程中已采取相应防沙治沙措施，详见6.5.1.5	符合

表 2.7-4 相关文件符合性分析一览表

文件名称	文件要求	本项目	符合性	
《新疆维吾尔自治区重点行业生态环境准入条件(2024年)》	选址与空间布局	1.石油、天然气开发项目的选址与布局应符合自治区或油气企业相关油气开发专项规划及规划环评要求,原则上应当以区块为单位开展环境影响评价工作。	项目符合《新疆塔里木盆地温宿区块油气勘探开发规划》及规划环评要求,项目为新建柯柯牙油田产能项目	符合
	选址与空间布局	2.在符合产业政策、满足区域生态环境空气质量改善和污染物总量控制要求的前提下,经环境影响比选论证后,适宜在矿区开展的页岩油、页岩气开采、加工一体化项目可在矿区内就地选址。	项目符合产业政策、满足区域生态环境空气质量改善和污染物总量控制要求	符合
		3.涉及自然保护地的石油天然气勘探、开发项目按照国家和自治区有关油气安全保障政策要求执行。	本项目不涉及	符合
	污染防治与环境影响	1.施工期应当尽量减少施工占地、严格控制施工作业面积、缩短施工时间、选择合理施工方式、落实环境敏感区管控要求以及其他生态环境保护措施,有效降低生态环境影响。	本项目施工期严格控制施工作业面积、缩短施工时间,提出水土保持、防风固沙、生态修复的要求,有效降低生态环境影响	符合
	污染防治与环境影响	2.陆地油气开发项目应当对挥发性有机物液体储存和装载损失、废水集输和处理系统、设备与管线组件泄漏、非正常工况等挥发性有机物无组织排放源进行有效管控,通过采取设备密闭、废气有效收集及配套高效末端处理设施等措施,有效控制挥发性有机物和恶臭气体无组织排放,油气集输损耗率不得高于0.5%;工艺过程控制措施、废气收集处理措施以及站场边界非甲烷总烃排放浓度应满足《陆上石油天然气开采工业大气污染物排放标准》(GB39728)要求。锅炉、加热炉、压缩机等装置应优先使用清洁燃料或能源,燃煤燃气锅炉、加热炉废气排放应达到《锅炉大气污染物排放标准》(GB13271)要求,	本项目采取密闭工艺,井场边界非甲烷总烃排放浓度满足《陆上石油天然气开采工业大气污染物排放标准》(GB39728-2020)要求,井场加热炉使用天然气作为燃料,加热炉烟气中颗粒物、二氧化硫、氮氧化物、烟气黑度满足《锅炉大气污染物排放标准》(GB13271-2014)表2新建锅炉大气污染物排放限值,烟气中非甲烷总烃《大气污染物综合排放标准》(GB16297-1996)	符合

		有地方标准的按地方标准执行。涉及高含硫天然气开采的，应当强化钻井、输送、净化等环节环境风险防范措施。高含硫气田回注采出水，应当采取有效措施减少废水处理站和回注井场硫化氢的无组织排放。高含硫天然气净化厂应采用先进高效的硫磺回收工艺，减少二氧化硫排放。	表2最高允许排放浓度要求及最高允许排放速率二级要求	
		3.油气开发产生的伴生气应优先回收利用，减少温室气体排放，开发区块伴生气整体回收利用率应达到80%以上；边远井，零散井等产生的伴生气不能回收或难以回收的，应经燃烧后放空。鼓励油气企业将碳捕集、利用与封存（CCUS）技术用于油气开采，提高采收率、减少温室气体排放。	本项目提出了相关降碳措施，具体见“7.2 减污降碳措施”	符合
		4.陆地油气开发项目产生的废水应经处理后优先回用，无法回用的应满足国家和地方相关污染物排放标准后排放，工业废水回用率应达到90%以上。钻井及储层改造应采用环境友好的油田化学助剂、酸化液、压裂液、钻井液，配备完善的固控设备，钻井液循环率应达到95%以上，压裂废液、酸化废液等井下作业废水应100%返排入罐。	本项目运营期采出水、井下作业废水经联合站水处理装置处理达标后回注地层	符合
	选址与空间布局	5.涉及废水回注的，应采取切实可行的地下水污染防治和监控措施，不得回注与油气开采无关的废水，严禁造成地下水污染；在相关行业污染控制标准发布前，回注水应满足《碎屑岩油藏注水水质指标技术要求及分析方法》（SY/T5329）《气田水注入技术要求》（SY/T6596）等相关标准要求。对于页岩油、油注汽开采，鼓励废水处理回用于注汽锅炉。	项目仅回注油气开采配套产生的采出水、井下作业废水，不回注无关废水；回注水水质严格执行《碎屑岩油藏注水水质指标技术要求及分析方法》（SY/T5329）等现行行业标准。项目同步落实分区防渗、井身密封、地下水定期监测等污染防控措施，严防回注作业造成地下水污染	符合

	6.钻井泥浆及岩屑应采取“泥浆不落地”工艺，勘探、开发过程产生的落地原油回收率应达到100%。废弃水基钻井泥浆及岩屑经“泥浆不落地”设备处理后，固相优先综合利用，暂时不利用或者不能利用的，应按照《一般工业固体废物贮存和填埋污染控制标准》（GB18599）处置；废弃油基钻井泥浆及岩屑、落地油、清罐底泥、含油污泥、含油含油手套、抹布及防护服、油气处理厂过滤吸附介质、废脱汞剂等危险废物，应按照国家有关规定制定危险废物管理计划，建立危险废物管理台账，依法依规自行处置或委托有相应资质的单位无害化处置。固体废物无害化处置率应达到100%。	本项目运营期固体废物主要为落地油、废防渗材料、清罐底泥、含油手套、抹布及防护服等，属于危险废物，收集后委托有资质单位处置，固体废物均妥善处置	符合
污染防治与环境影响	7.噪声排放应达到《工业企业厂界环境噪声排放标准》（GB12348）要求。	本项目井场厂界噪声满足《工业企业厂界环境噪声排放标准》（GB12348-2008）中2类标准要求	符合
污染防治与环境影响	8.对拟退役的废弃井（站）场、管道、道路等工程设施应进行生态修复，生态修复前应对废弃油（气）井、管道进行封堵或设施拆除，确保无土壤及地下水环境污染遗留问题、废弃物得到妥善处置。生态修复应满足《矿山生态环境保护与恢复治理技术规范（试行）》（HJ651）、《废弃井封井回填技术指南（试行）》《废弃井及长停井处置指南》（SY/T6646）、《陆上石油天然气开采业绿色矿山建设规范》（DZ/T0317）等相关要求。	退役的废弃井（站）场、管道、道路等工程设施进行生态修复，生态修复前对废弃油（气）井、管道进行封堵或设施拆除，确保无土壤及地下水环境污染遗留问题、废弃物得到妥善处置。生态修复满足《矿山生态环境保护与恢复治理技术规范（试行）》（HJ651-2013）、《废弃井封井回填技术指南（试行）》《废弃井及长停井处置指南》（SY/T6646-2017）、《陆上石油天然气开采业绿色矿山建设规范》（DZ/T0317-2018）等相关要求。	符合

综上所述，本项目符合《阿克苏地区国民经济和社会发展第十四个五年规划和 2035 年远景目标纲要》《新疆生态环境保护“十四五”规划》《阿克苏地区生态环境保护“十四五”规划》《关于进一步加强石油天然气行业环境影响评价管理的通知》（环办环评函〔2019〕910 号）、《新疆维吾尔自治区重点行业生态环境准入条件（2024 年）》等相关规划、技术规范和政策法规文件要求。

2.7.3 生态管控方案符合性判定

2024 年 11 月，新疆维吾尔自治区生态环境厅发布了《关于印发〈新疆维吾尔自治区生态环境分区管控动态更新成果〉的通知》（新环环评发〔2024〕157 号）；2024 年 10 月，阿克苏地区生态环境局发布了《关于印发阿克苏地区生态环境分区管控方案（2023 年版）的通知》（阿地环字〔2024〕32 号）。拟建项目与上述文件中分区管控要求的符合性分析见表 2.7-5 至表 2.7-7，拟建项目与“生态保护红线”位置关系示意图见附图 5，拟建项目与环境管控单元位置关系见附图 10。

表 2.7-5 拟建工程与新疆维吾尔自治区总体管控要求符合性分析一览表

名称	管控要求		拟建工程	符合性	
新疆维吾尔自治区总体管控要求	A1 空间布局约束	A1.1 禁止开发建设的活动	<p>【A1.1-1】禁止新建、扩建《产业结构调整指导目录（2024 年本）》中淘汰类项目。禁止引入《市场准入负面清单（2022 年版）》禁止准入类事项。</p> <p>【A1.1-2】禁止建设不符合国家和自治区环境保护标准的项目。</p> <p>【A1.1-3】禁止在饮用水水源保护区、风景名胜区、自然保护区的核心区和缓冲区、城镇居民区、文化教育科学研究区等人口集中区域以及法律、法</p>	<p>本项目为石油天然气开采项目，属于《产业结构调整指导目录（2024 年本）》（国家发展改革委令 2023 年第 7 号）中的鼓励类项目，符合国家当前产业政策要求；不属于《市场准入负面清单（2025 年版）》（发改体改规〔2025〕466 号）中禁止准入类项目</p>	符合
			<p>本项目执行标准符合国家和自治区环境保护标准</p>	符合	
			<p>本项目不涉及相关内容</p>	—	

		规规定的其他禁止养殖区域建设畜禽养殖场、养殖小区。		
		【A1.1-4】 禁止在水源涵养区、地下水源、饮用水源、自然保护区、风景名胜区、森林公园、重要湿地及人群密集区等生态敏感区域内进行煤炭、石油、天然气开发。	本项目占地范围内不涉及水源涵养区、地下水源、饮用水源、自然保护区、风景名胜区、森林公园、重要湿地及人群密集区等生态敏感区域	符合
		【A1.1-5】 禁止下列破坏湿地及其生态功能的行为： （一）开（围）垦、排干自然湿地，永久性截断自然湿地水源； （二）擅自填埋自然湿地，擅自采砂、采矿、取土； （三）排放不符合水污染物排放标准的工业废水、生活污水及其他污染湿地的废水、污水，倾倒、堆放、丢弃、遗撒固体废物； （四）过度放牧或者滥采野生植物，过度捕捞或者灭绝式捕捞，过度施肥、投药、投放饵料等污染湿地的种植养殖行为； （五）其他破坏湿地及其生态功能的行为。	本项目不涉及自然湿地	—
		【A1.1-6】 禁止在自治区行政区域内引进能（水）耗不符合相关国家标准中准入值要求且污染物排放和环境风险防控不符合国家（地方）标准及有关产业准入条件的高污染（排放）、高能（水）耗、高环境风险的工业项目。	本项目不属于高污染（排放）、高能（水）耗、高环境风险的工业项目	符合
		【A1.1-7】 ①坚决遏制高耗能高排放低水平项目盲目发展。严把高耗能高排放低水平项目准入关口，严格落实污染物排放区域削减要求，对不符合规定的项目坚决停批停建。依法依规淘汰落后产能和化解过剩产能。 ②重点行业企业纳入重污染天气绩效分级，制定“一厂一策”应急减排清单，	本项目不属于高耗能高排放低水平项目；不属于重点行业企业	符合

		实现应纳尽纳；引导重点企业在秋冬季安排停产检修计划，减少冬季和采暖期排放。推进重点行业深度治理实施全工况脱硫脱硝提标改造，加大无组织排放治理力度，深入开展工业炉窑综合整治，全面提升电解铝、活性炭、硅冶炼、纯碱、电石、聚氯乙烯、石化等行业污染治理水平。		
		【A1.1-8】 严格执行危险化学品“禁限控”目录，新建危险化学品生产项目必须进入一般或较低安全风险的化工园区（与其他行业生产装置配套建设的项目除外），引导其他石化化工项目在化工园区发展。	本项目不属于新建危险化学品生产项目	符合
		【A1.1-9】 严禁新建自治区《禁止、控制和限制危险化学品目录》中淘汰类、禁止类危险化学品化工项目。严格执行生态保护红线、永久基本农田管控要求，禁止新（改、扩）建化工项目违规占用生态保护红线和永久基本农田。在塔里木河、伊犁河、额尔齐斯河干流及主要支流岸线1公里范围内，除提升安全、环保、节能、智能化、产品质量水平的技术改造项目外，严格禁止新建、扩建化工项目，不得布局新的化工园区（含化工集中区）。	本项目不涉及	--
		【A1.1-10】 推动涉重金属产业集中优化发展，禁止新建用汞的电石法（聚）氯乙烯生产工艺，新建、扩建的重有色金属冶炼、电镀、制革企业优先选择布设在依法合规设立并依法开展规划环境影响评价的产业园区。	本项目不涉及	--
		【A1.1-11】 国务院有关部门和青藏高原县级以上地方人民政府应当建立健全青藏高原雪山冰川冻土保护制度，加强对雪山冰川冻土的监测预警和系统保护。青藏高原省级人民政府应当将大型冰帽冰川小规模冰川群等划入生态保护红线，对重要雪山冰川实施封禁保护采取有效措施，严格控制人为扰动。青藏高原省级人民政府应当划定冻土区保护范围，加强对多年冻土	本项目不涉及相关内容	--

		区和中深季节冻土区的保护，严格控制多年冻土区资源开发，严格审批多年冻土区城镇规划和交通、管线、输变电等重大工程项目。青藏高原省级人民政府应当开展雪山冰川冻土与周边生态系统的协同保护，维持有利于雪山冰川冻土保护的生态环境。		
A1.2限制开发建设的活动		【A1.2-1】严格控制缺水地区、水污染严重区域和敏感区域高耗水高污染行业发展。	本项目不属于高耗水高污染行业	符合
		【A1.2-2】建设项目用地原则上不得占用永久基本农田，确需占用永久基本农田的建设项目须符合《中华人民共和国基本农田保护条例》中相关要求，占用耕地、林地或草地的建设项目须按照国家、自治区相关补偿要求进行补偿。	本项目不涉及相关内容	--
		【A1.2-3】以用途变更为住宅、公共管理与公共服务用地的地块为重点，严格建设用地准入管理和风险管控，未依法完成土壤污染状况调查或风险评估的地块，不得开工建设与风险管控和修复无关的项目。	本项目不涉及相关内容	--
		【A1.2-4】严格控制建设项目占用湿地。因国家和自治区重点建设工程、基础设施建设，以及重点公益性项目建设，确需占用湿地的应当按照有关法律、法规规定的权限和程序办理批准手续。	本项目不涉及相关内容	--
		【A1.2-5】严格管控自然保护地范围内非生态活动，稳妥推进核心区内居民、耕地有序退出，矿权依法依规退出。	本项目不涉及相关内容	--
	A1.3不符合空间布局要求活动的退出要求	【A1.3-1】任何单位和个人不得在水源涵养区、饮用水水源保护区内和河流、湖泊、水库周围建设重化工、涉重金属等工业污染项目；对已建成的工业污染项目，当地人民政府应当组织限期搬迁。	本项目不属于重化工、涉重金属等工业污染项目	符合

		<p>【A1.3-2】对不符合国家产业政策、严重污染水环境的生产项目全部予以取缔。</p>	<p>本项目不属于严重污染水环境的生产项目</p>	<p>符合</p>
		<p>【A1.3-3】根据《产业结构调整指导目录》《限期淘汰产生严重污染环境的工业固体废物的落后生产工艺设备名录》等要求，配合有关部门依法淘汰烧结-鼓风机5炼铅工艺炼铅等涉重金属落后产能和化解过剩产能。严格执行生态环境保护等相关法规标准，推动经整改仍达不到要求的产能依法依规关闭退出。</p>	<p>本项目不涉及重金属落后产能和化解过剩产能</p>	<p>符合</p>
		<p>【A1.3-4】城市建成区、重点流域内已建成投产化工企业和危险化学品生产企业应加快退城入园，搬入化工园区前企业不应实施改扩建工程扩大生产规模。</p>	<p>本项目不涉及相关内容</p>	<p>--</p>
	A1.4其他布局要求	<p>【A1.4-1】一切开发建设活动应符合国家、自治区主体功能区规划自治区和各地颁布实施的生态环境功能区划、国民经济发展规划、产业发展规划、国土空间规划等相关规划及重点生态功能区负面清单要求，符合区域或产业规划环评要求。</p>	<p>本项目与区域主体功能区划目标相协调，符合《新疆塔里木盆地温宿区块油气勘探开发规划》及规划环评要求</p>	<p>符合</p>
		<p>【A1.4-2】新建、扩建石化、化工、焦化、有色金属冶炼、平板玻璃项目应布设在依法合规设立并经规划环评的产业园区。</p>	<p>本项目不属于石化、化工、焦化、有色金属冶炼、平板玻璃项目</p>	<p>符合</p>
		<p>【A1.4-3】危险化学品生产企业搬迁改造及新建化工项目必须进入国家及自治区各级人民政府正式批准设立，规划环评通过审查，规划通过审批且环保基础设施完善的工业园区，并符合国土空间规划产业发展规划和生态红线管控要求</p>	<p>本项目不属于危险化学品生产企业搬迁改造及新建化工项目</p>	<p>--</p>

A2 污 染 物 排 放 管 控	A2.1污 染 物 削 减/ 替 代 要 求	【A2.1-1】新、改、扩建重点行业建设项目应符合“三线一单”、产业政策、区域环评、规划环评和行业环境准入管控要求。重点区域的新、改、扩建重点行业建设项目应遵循重点重金属污染物排放“减量替代”原则。	本项目属于石油天然气开采项目，不属于重点行业建设项目	符合
		【A2.1-2】以石化、化工、涂装、医药、包装印刷、油品储运销等行业领域为重点，安全高效推进挥发性有机物综合治理，实施原辅材料和产品源头替代工程。	本项目实施后油气采取密闭集输，生产设施密闭，加强设备管理，减少VOCs排放对大气环境的影响	符合
		【A2.1-3】促进大气污染物与温室气体协同控制。实施污染物和温室气体协同控制，实现减污降碳协同效应。开展工业、农业温室气体和污染减排协同控制研究，减少温室气体和污染物排放。强化污水、垃圾等集中处置设施环境管理，协同控制氢氟碳化物、甲烷、氧化亚氮等温室气体。加强节约能源与大气污染防治协同有效衔接促进大气污染防治协同增效。	本项目提出了相关降碳措施，具体见“7.2 减污降碳措施”	--
		【A2.1-4】严控建材、铸造、冶炼等行业无组织排放，推进石化、化工、涂装、医药、包装印刷、油品储运销等行业项目挥发性有机物（VOCs）防治。严格有色金属冶炼、石油加工、化工、焦化等行业项目的土壤、地下水污染防治措施要求。推进工业园区和企业集群建设涉VOCs“绿岛”项目，统筹规划建设一批集中涂装中心、活性炭集中处理中心、溶剂回收中心等，实现VOCs集中高效处理。	本项目实施后油气采取密闭集输，生产设施密闭，加强设备管理，减少VOCs排放对大气环境的影响	符合
	A2.2污 染 控 制 措 施 要 求	【A2.2-1】推动能源、钢铁、建材、有色、电力、化工等重点领域技术升级，控制工业过程温室气体排放，推动工业领域绿色低碳发展。积极鼓励发展二氧化碳捕集利用与封存等低碳技术。促进大气污染物与温室气体协同控制。实施污染物和温室气体协同控制，实现减污降碳协同效应。强化污水、垃圾等集中处置设施环境管理，	本项目不属于能源、钢铁、建材、有色、电力、化工等重点领域	--

		协同控制氢氟碳化物、甲烷、氧化亚氮等温室气体。加强节约能源与大气污染防治协同有效衔接，促进大气污染防治协同增效。		
		<p>【A2.2-2】实施重点行业氮氧化物等污染物深度治理。</p> <p>钢铁、水泥、焦化行业超低排放改造。推进玻璃、陶瓷、铸造、铁合金、有色、煤化和石化等行业采取清洁生产、提标改造、深度治理等综合措施。加强自备燃煤机组污染治理设施运行管控，确保按照超低排放标准运行。针对铸造、铁合金、焦化、水泥、砖瓦、石灰耐火材料、金属冶炼以及煤化工、石油化工等行业，严格控制物料储存、输送及生产工艺过程无组织排放。重点涉气排放企业逐步取消烟气旁路，因安全生产无法取消的，安装在线监控系统。</p>	本项目不涉及相关内容	--
		<p>【A2.2-3】强化重点区域大气污染联防联控，合理确定产业布局，推动区域内统一产业准入和排放标准。实施水泥行业错峰生产，推进散煤整治、挥发性有机污染物综合治理、钢铁、水泥、焦化和燃煤工业锅炉行业超低排放改造、燃气锅炉低氮燃烧改造、工业园区内轨道运输（大宗货物“公转铁”）、柴油货车治理、锅炉炉窑综合治理等工程项目。全面推行绿色施工，持续推动城市建成区重污染企业搬迁或关闭退出。</p>	本项目不涉及相关内容	--
		<p>【A2.2-4】强化用水定额管理。推进地下水超采综合治理。开展河湖生态流量（水量）确定工作，强化生态用水保障。</p>	本项目施工期中采取节水措施，用水量较小，管道试压废水进行综合利用，节约了水资源；运营期不新增用水，不会超过用水总量控制指标	符合

		<p>【A2.2-5】持续推进伊犁河、额尔齐斯河、额敏河、玛纳斯河、乌伦古湖、博斯腾湖等流域生态治理，加强生态修复。推动重点行业重点企业绿色发展，严格落实水污染物排放标准。加强农副食品加工、化工、印染、棉浆粕、粘胶纤维等企业综合治疗和清洁化改造。</p>	<p>本项目不涉及相关内容</p>	<p>--</p>
		<p>【A2.2-6】推进地表水与地下水协同防治。以傍河型地下水饮用水水源为重点，防范受污染河段侧渗和垂直补给对地下水污染。加强化学品生产企业、工业聚集区、矿山开采区等污染源的地表、地下协同防治与环境风险管控。加强工业污染防治。推动重点行业、重点企业绿色发展，严格落实水污染物排放标准和排污许可制度。加强农副食品加工、化工、印染、棉浆粕、粘胶纤维、制糖等企业综合治疗和清洁化改造。支持企业积极实施节水技术改造，加强工业园区污水集中处理设施运行管理，加快再生水回用设施建设，提升园区水资源循环利用水平。</p>	<p>本项目施工期中采取节水措施，用水量较小，管道试压废水进行综合利用，节约了水资源；运营期不新增用水，不会超过用水总量控制指标</p>	<p>符合</p>
		<p>【A2.2-7】强化重点区域地下水环境风险管控，对化学品生产企业工业集聚区、尾矿库、矿山开采区、危险废物处置场、垃圾填埋场等地下水污染源及周边区域，逐步开展地下水环境状况调查评估加强风险管控。</p>	<p>本项目采出水、井下作业废水经联合站水处理装置处理达标后回注地层，生活污水委托阿克苏千净环保工程有限公司定期清运至就近污水处理厂处理，废水均不向外环境排放；严格执行《环境影响评价技术导则 地下水环境》（HJ610-2016）“11.2.2 分区防控措施”相关要求进行分区防渗；制定完善的地下水监测计划；切实保障地下水生态环境安全</p>	<p>符合</p>

		<p>【A2.2-8】严控土壤重金属污染，加强油（气）田开发土壤污染防治，以历史遗留工业企业污染场地为重点，开展土壤污染风险管控与修复工程。</p>	本项目不涉及相关内容	--
		<p>【A2.2-9】加强种植业污染防治。深入推进化肥农药减量增效，全面推广测土配方施肥，引导推动有机肥、绿肥替代化肥，集成推广化肥减量增效技术模式，加强农药包装废弃物管理。实施农膜回收行动，健全农田废旧地膜回收利用体系，提高废旧地膜回收率。推进农作物秸秆综合利用，不断完善秸秆收储运用体系，形成布局合理、多元利用的秸秆综合利用格局。</p>	本项目不涉及相关内容	--
A3 环境 风险 防控	A3.1人 居环境 要求	<p>【A3.1-1】建立和完善重污染天气兵地联合应急预案、预报预警应急机制和会商联动机制。“鸟一昌一石”区域内可能影响相邻行政区域大气环境的项目，兵地间、城市间必须相互征求意见。</p>	本项目不涉及相关内容	--
		<p>【A3.1-2】对跨境河流、涉及县级及以上集中式饮用水水源地的河流、其他重要环境敏感目标的河流，建立健全流域上下游突发水污染事件联防联控机制，建立流域环境应急基础信息动态更新长效机制，绘制全流域“一河一策一图”。建立健全跨部门、跨区域的环境应急协调联动处置机制，强化流域上下游、兵地各部门协调，实施联合监测、联合执法、应急联动、信息共享，形成“政府引导、多元联动、社会参与、专业救援”的环境应急处置机制，持续开展应急综合演练，实现从被动应对到主动防控的重大转变。加强流域突发水环境事件应急能力建设，提升应急响应水平，加强监测预警拦污控污、信息通报、协同处置、基础保障等工作，防范重大生态环境风险，坚决守住生态环境安全底线。</p>	本项目不涉及相关内容	--

		<p>【A3.1-3】 强化重污染天气监测预报预警能力，建立和完善重污染天气兵地联合应急预案、预警应急机制和会商联动机制，加强轻、中度污染天气管控。</p>	<p>本项目不涉及相关内容</p>	<p>--</p>
	<p>A3.2联防联控要求</p>	<p>【A3.2-1】 提升饮用水安全保障水平。以县级及以上集中式饮用水水源地为重点，推进饮用水水源保护区规范化建设，统筹推进备用水源或应急水源建设。单一水源供水的重点城市于2025年底前基本完成备用水源或应急水源建设，有条件的地区开展兵地互为备用水源建设。梯次推进农村集中式饮用水水源保护区划定，到2025年完成乡镇级集中式饮用水水源保护区划定与勘界立标。开展“千万人”农村饮用水水源保护区环境风险排查整治，加强农村水源水质监测，依法清理饮用水水源保护区内违法建筑和排污口，实施从水源到水龙头全过程监管。强化饮用水水源保护区环境应急管理，完善重大突发环境事件的物资和技术储备。针对汇水区、补给区存在兵地跨界的，建立统一的饮用水水源应急和执法机制，共享应急物资。</p>	<p>本项目不涉及相关内容</p>	<p>--</p>
		<p>【A3.2-2】 依法推行农用地分类管理制度，强化受污染耕地安全利用和风险管控。因地制宜制定实施安全利用方案，鼓励采取种植结构调整等措施，确保受污染耕地全部实现安全利用。</p>	<p>本项目不涉及受污染耕地</p>	<p>—</p>
		<p>【A3.2-3】 加强新污染物多环境介质协同治理。排放重点管控新污染物的企事业单位应采取污染控制措施，达到相关污染物排放标准及环境质量目标要求；按照排污许可管理有关要求，依法申领排污许可证或填写排污登记表，并在其中载明执行的污染控制标准要求及采取的污染控制措施。排放重点管控新污染物的企事业单位和其他生产经营者应按照国家法律法规要求，对排放（污）口及其周边环境定</p>	<p>本项目不涉及相关内容</p>	<p>--</p>

		<p>期开展环境监测，评估环境风险，排查整治环境安全隐患，依法公开新污染物信息，采取措施防范环境风险。土壤污染重点监管单位应严格控制有毒有害物质排放，建立土壤污染隐患排查制度防止有毒有害物质渗漏、流失、扬散。</p>		
		<p>【A3.2-4】加强环境风险预警防控。加强涉危险废物企业、涉重金属企业、化工园区、集中式饮用水水源地及重点流域环境风险调查评估，实施分类分级风险管控，协同推进重点区域、流域生态环境污染综合防治、风险防控与生态修复。</p>	<p>本项目已提出一系列环境风险防范措施及应急要求，建设单位的突发环境事件应急预案已编制，并向阿克苏市及温宿县分局完成备案（阿克苏市分局备案号652901-2024-043-L、温宿县分局备案号652922-2024-09-L），定期按照应急预案内容进行应急演练，逐步提高应急演练范围与级别，出现风险事故时能够及时应对</p>	符合
		<p>【A3.2-5】强化生态环境应急管理。实施企业突发生态环境应急预案电子化备案，完成县级以上政府突发环境事件应急预案修编。完善区域和企业应急处置物资储备系统，结合新疆各地特征污染物的特性，加强应急物资储备及应急物资信息化建设，掌握社会应急物资储备动态信息，妥善应对各类突发生态环境事件。加强应急监测装备配置，定期开展应急演练，增强实战能力。</p>	<p>本项目已提出一系列环境风险防范措施及应急要求，建设单位的突发环境事件应急预案已编制，并向阿克苏市及温宿县分局完成备案（阿克苏市分局备案号652901-2024-043-L、温宿县分局备案号652922-2024-09-L），定期按照应急预案内容进行应急演练，逐步提高应急演练范围与级别，出现风险事故时能够及时应对</p>	符合

		<p>【A3.2-6】强化兵地联防联控联治，落实兵地统一规划、统一政策统一标准、统一要求、统一推进的防治管理措施，完善重大项目环境影响评价区域会商、重污染天气兵地联合应急联动机制。建立兵地生态环境联合执法和联合监测长效机制。</p>	<p>本项目不涉及相关内容</p>	--
A4 资源 利用 要求	A4.1水 资源	<p>【A4.1-1】自治区用水总量2025年、2030年控制在国家下达的指标内。</p>	<p>本项目施工期中采取节水措施，用水量较小，管道试压废水进行综合利用，节约了水资源，不会超过用水总量控制指标</p>	符合
		<p>【A4.1-2】加大城镇污水再生利用工程建设力度，推进区域再生水循环利用，到2025年，城市生活污水再生利用率力争达到60%。 【A4.1-3】加强农村水利基础设施建设，推进农村供水保障工程，农村自来水普及率、集中供水率分别达到99.3%、99.7%。</p>	<p>本项目不涉及相关内容</p>	--
		<p>【A4.1-4】地下水资源利用实行总量控制和水位控制。取用地下水资源，应当按照国家和自治区有关规定申请取水许可。地下水利用应当以浅层地下水为主。</p>	<p>本项目施工期中采取节水措施，用水量较小，管道试压废水进行综合利用，节约了水资源，不会超过用水总量控制指标</p>	符合
		<p>【A4.2-1】土地资源上线指标控制在最终批复的国土空间规划控制指标内。</p>	<p>本项目不新增占地，对土地资源占用较少，土地资源消耗符合要求</p>	符合
	A4.3能 源利用	<p>【A4.3-1】单位地区生产总值二氧化碳排放降低水平完成国家下达指标。 【A4.3-2】到2025年，自治区万元国内生产总值能耗比2020年下降14.5%。 【A4.3-3】到2025年，非化石能源占一次能源消费比重达18%以上</p>	<p>本项目核算了温室气体排放量，整体温室气体排放量相对较小</p>	符合
		<p>【A4.3-4】鼓励使用清洁能源或电厂热力、工业余热等替代锅炉炉窑燃料用煤。</p>	<p>项目不涉及</p>	--

		<p>【A4.3-5】以碳达峰碳中和工作为引领，着力提高能源资源利用效率。引导重点行业深入实施清洁生产改造，钢铁、建材、石油化工等重点行业以及其他行业重点用能单位持续开展节能降耗。</p>	<p>本项目核算了温室气体排放量，整体温室气体排放量相对较小</p>	<p>符合</p>
		<p>【A4.3-6】深入推进碳达峰碳中和行动。推动能源清洁低碳转型，加强能耗“双控”管理，优化能源消费结构。新增原料用能不纳入能源消费总量控制。持续推进散煤整治。</p>	<p>本项目核算了温室气体排放量，整体温室气体排放量相对较小</p>	<p>符合</p>
	A4.4禁燃区要求	<p>【A4.4-1】在禁燃区内，禁止销售、燃用高污染燃料；禁止新建、扩建燃用高污染燃料的设施。已建成的，应当在规定期限内改用清洁能源。</p>	<p>本项目不涉及煤炭的消耗，不涉及燃用高污染燃料的设施</p>	<p>符合</p>
	A4.5资源综合利用	<p>【A4.5-1】加强固体废物源头减量、资源化利用和无害化处置，最大限度减少填埋量。推进工业固体废物精细化、名录化环境管理，促进大宗工业固废综合利用、主要农业废弃物全量利用。加快构建废旧物资回收和循环利用体系，健全强制报废制度和废旧家电、消费电子等耐用消费品回收处理体系，推行生产企业“逆向回收”模式。以尾矿和共伴生矿、煤矸石、炉渣、粉煤灰、脱硫石膏、冶炼渣、建筑垃圾等为重点，持续推进固体废物综合利用和环境整治不断提高大宗固体废物资源化利用水平。推行生活垃圾分类，加快建设县（市）生活垃圾处理设施，到2025年，全疆城市生活垃圾无害化处理率达到99%以上。</p>	<p>运营期固体废物主要为落地油、废防渗材料、清罐底泥、含油手套、抹布及防护服等，属于危险废物，收集后委托有资质单位处置；固体废物均妥善处置</p>	<p>符合</p>
		<p>【A4.5-2】推动工业固废按元素价值综合开发利用，加快推进尾矿（共伴生矿）、粉煤灰、煤矸石、冶炼渣、工业副产石膏、赤泥、化工废渣等工业固废在有价组分提取、建材生产、市政设施建设、井下充填、生态修复、土壤治理等领域的规模化利用。着力提升工业固废在生产纤维材料、微晶</p>	<p>本项目不涉及相关内容</p>	<p>--</p>

		玻璃、超细化填料、低碳水泥、固废基高性能混凝土、预制件、节能型建筑材料等领域的高值化利用水平。		
		【A4.5-3】结合工业领域减污降碳要求，加快探索钢铁、有色、化工、建材等重点行业工业固体废物减量化路径，全面推行清洁生产全面推进绿色矿山、“无废”矿区建设，推广尾矿等大宗工业固体废物环境友好型井下充填回填，减少尾矿库贮存量。推动大宗工业固体废物在提取有价值组分、生产建材、筑路、生态修复、土壤治理等领域的规模化利用。	本项目不涉及相关内容	--
		【A4.5-4】发展生态种植、生态养殖，建立农业循环经济发展模式促进农业固体废物综合利用。鼓励和引导农民采用增施有机肥秸秆还田、种植绿肥等技术，持续减少化肥农药使用比例。加大畜禽粪污和秸秆资源化利用先进技术和新型市场模式的集成推广，推动形成长效运行机制。	本项目不涉及相关内容	--

表 2.7-6 本项目与阿克苏地区总体管控要求符合性分析一览表

名称	文件要求	本项目	符合性
阿克苏地区总体管控要求	空间布局约束 1.1禁止新建、改（扩）建《产业结构调整指导目录（2024年本）》中淘汰类项目。禁止引入《市场准入负面清单（2025年版）》禁止准入类事项。	本项目为石油天然气开采项目，属于《产业结构调整指导目录（2024年本）》（国家发展改革委令 2023年第7号）中的鼓励类项目，符合国家当前产业政策要求；不属于《市场准入负面清单（2025年版）》（发改体改规〔2025〕466号）中禁止准入类项目	符合

	1.2国家重点生态功能区内禁止新建、改扩建产业准入负面清单中禁止类项目。	本项目为石油天然气开采项目，属于《产业结构调整指导目录（2024年本）》（国家发展改革委令 2023年第7号）中的鼓励类项目，符合国家当前产业政策要求；不属于《市场准入负面清单（2025年版）》（发改体改规〔2025〕466号）中禁止准入类项目	符合
	1.3禁止建设不符合国家和自治区环境保护标准的项目。	本项目符合国家和自治区环境保护标准	符合
	1.4禁止新建、改建、扩建列入淘汰类目录的高污染工业项目。禁止使用列入淘汰类目录的工艺、设备、产品。	本项目不属于列入淘汰类目录的高污染工业项目	符合
	1.5禁止在饮用水水源保护区、风景名胜区、自然保护区的核心区和缓冲区、城镇居民区、文化教育科学研究区等人口集中区域以及法律、法规规定的其他禁止养殖区域建设畜禽养殖场、养殖小区。	本项目不涉及	-
	1.6禁止在水源涵养区、地下水源、饮用水源、自然保护区、风景名胜区、森林公园、重要湿地及人群密集区等生态敏感区域内进行煤炭、石油、天然气开发。	本项目占地范围内不涉及水源涵养区、地下水源、饮用水源、自然保护区、风景名胜区、森林公园、重要湿地及人群密集区等生态敏感区域	符合
	1.7禁止向沙漠、滩涂、盐碱地、沼泽地等非法排污、倾倒有毒有害物质。	本项目不涉及	-
	1.8禁止利用渗坑、裂隙、溶洞或者采用稀释等方法处置危险废物。	本项目危险废物均交由具有危险废物处置单位处置	-
	1.9禁止在地区范围内引进能（水）耗不符合相关国家标准中准入值要求且污染物排放和环境风险防控不符合国家（地方）标准及有关产业准入条件的高污染（排放）、高能（水）耗、高环境风险的工业项目。	本项目不属于高污染（排放）、高能（水）耗、高环境风险的工业项目	符合

	<p>1.10坚决遏制高耗能高排放低水平项目盲目发展。严把高耗能高排放低水平项目准入关口，严格落实污染物排放区域削减要求，对不符合规定的项目坚决停批停建。依法依规淘汰落后产能和化解过剩产能。</p>	<p>本项目不属于高耗能高排放低水平项目</p>	<p>符合</p>
	<p>1.11引导化工项目进区入园，促进高水平集聚发展。推动化工园区规范化发展，依法依规利用综合标准倒逼园区防范化解安全环境风险，加快园区污染防治等基础设施建设，加强园区污水管网排查整治，提升本质安全和清洁生产水平。引导园区内企业循环生产、产业耦合发展，鼓励化工园区间错位、差异化发展，与冶金、建材、纺织、电子等行业协同布局。鼓励化工园区建设科技创新及科研成果孵化平台、智能化管理系统。严格执行危险化学品“禁限控”目录，新建危险化学品生产项目必须进入一般或较低安全风险的化工园区（与其他行业生产装置配套建设的项目除外），引导其他石化化工项目在化工园区发展。</p>	<p>本项目不属于化工项目</p>	<p>符合</p>
	<p>1.12严禁新建自治区《禁止、控制和限制危险化学品目录》中淘汰类、禁止类危险化学品化工项目。坚决遏制“两高”项目盲目发展，石化、现代煤化工项目应纳入国家产业规划。严格执行生态保护红线、永久基本农田管控要求，禁止新（改、扩）建化工项目违规占用生态保护红线和永久基本农田。</p>	<p>本项目不涉及</p>	<p>-</p>
	<p>1.13推动涉重金属产业集中优化发展，禁止新建用汞的电石法（聚）氯乙烯生产工艺，新建、扩建的重有色金属冶炼、电镀、制革企业优先选择布设在依法合规设立并依法开展规划环境影响评价的产业园区。</p>	<p>本项目不涉及</p>	<p>-</p>
	<p>1.14永久基本农田集中区域禁止规划新建可能造成土壤污染的建设项目。涉及有毒有害物质可能造成土壤污染的新（改、扩）建项目，提出并落实土壤和地下水污染防治要求。</p>	<p>本项目不涉及</p>	<p>-</p>

	<p>1.15河湖岸线生态红线保护区实施最严格的保护政策，严禁一切与保护无关的开发活动，滨岸带缓冲区以维系地表径流污染拦截功能为重点，严格岸线用途管制，严控畜禽养殖业。严格控制石油加工、化学原料和化学制品制造、医药制造、化学纤维制造、有色金属冶炼、纺织印染、尾矿库等项目环境风险。制定河湖岸线开发利用负面清单，禁止不符合水体功能定位的涉水开发活动。强化河湖岸线建设项目管理，严禁以各种名义侵占河道、围垦湖泊。</p>	<p>本项目距离生态保护红线最近为28.74km，敷设管线未穿越红线，不在生态保护红线范围内</p>	<p>符合</p>
	<p>1.16原则上禁止曾用于生产、使用、贮存、回收、处置有毒有害物质的工矿用地复垦为种植食用农产品的耕地。</p>	<p>本项目不涉及</p>	<p>-</p>
	<p>1.17对自然保护区、森林公园、湿地公园、沙漠公园、饮用水源地等特殊类土壤应严格保护，严格执行保护区管理规定，禁止各类开发建设活动污染保护区土壤。</p>	<p>本项目不涉及</p>	<p>-</p>
	<p>1.18严禁在天然水体进行网箱养殖和将规模化畜禽养殖场产生的污水和粪便排入河道。加强对畜禽养殖及屠宰企业污染物排放的监管，在水源地保护区内不允许进行畜禽养殖。</p>	<p>本项目不涉及</p>	<p>-</p>
	<p>1.19限制新建、改（扩）建《产业结构调整指导目录（2024年本）》中限制类项目。国家重点生态功能区内限制新建、改（扩）建产业准入负面清单中限制类项目。</p>	<p>本项目为石油天然气开采项目，属于《产业结构调整指导目录（2024年本）》中鼓励类项目</p>	<p>符合</p>
	<p>1.20严格控制建设项目占用湿地。因国家和自治区重点建设工程、基础设施建设，以及重点公益性项目建设，确需占用湿地的，应当按照有关法律、法规规定的权限和程序办理批准手续。</p>	<p>本项目不涉及占用湿地</p>	<p>符合</p>
	<p>1.21在河湖管理范围外，湖泊周边、水库库边建设光伏、风电项目的，要科学论证，严格管控，不得布设在具有防洪、供水功能和水生态、水环境保护需求的区域，不得妨碍行洪通畅，不得危害水库大坝和堤防等水利设施安全，不得影响河势稳定。</p>	<p>本项目不涉及</p>	<p>-</p>

	1.22严格管控自然保护地范围内非生态活动，稳妥推进核心区内居民、耕地有序退出，矿权依法依规退出。	本项目不涉及	-
	1.23新建、扩建石化、化工、焦化、有色金属冶炼、平板玻璃项目应布设在依法合规设立并经规划环评的产业园区。各级生态环境部门和行政审批部门要严格把关，对于不符合相关法律法规的，依法不予审批。	本项目不涉及	-
	1.24在河湖管理范围内布局岸线整治修复类、体育和旅游类、水产养殖类及其他活动类规划，应征求水行政部门意见，办理相关手续。河湖管理范围内违法违规建筑物、构筑物不符合补救消缺要求的存量问题拆除腾退；对于坑塘养殖类、耕地种植类存量问题复核洪水影响，不能够满足要求的逐步退出。	本项目不涉及	符合
污染物排放管控	2.1新、改、扩建重点行业建设项目应符合“三线一单”、产业政策、区域环评、规划环评和行业环境准入管控要求，应遵循重点重金属污染物排放“等量替代”原则。	本项目符合“三线一单”、产业政策、规划环评和行业环境准入管控要求	符合
	2.2积极遏制臭氧浓度增长趋势，推进挥发性有机物和氮氧化物协同减排。以石化、化工、涂装、医药、包装印刷、油品储运销等行业领域为重点，安全高效推进挥发性有机物综合治理，实施原辅材料和产品源头替代工程。	本项目实施后油气采取密闭措施，生产设施密闭，加强设备管理，减少VOCs排放对大气环境的影响	符合
	2.3加强能耗“双控”管理，合理控制能源消费增量，优化能源消费结构。合理控制煤电装机规模，有序淘汰煤电落后产能，推进燃煤电厂灵活性和供热改造。	本项目不涉及	符合
	2.4完成自治区下达的“十四五”重点工程污染物减排指标，制定年度减排计划。	本项目不涉及	-
	2.5推动能源、钢铁、建材、有色、电力、化工等重点领域技术升级，控制工业过程温室气体排放，推动工业领域绿色低碳发展。积极鼓励发展二氧化碳捕集利用与封存等低碳技术。促进大气污染物与温室气体协同控制。实施污染物和温室气体协同控制，实现减污降碳协同效应。强化污水、垃圾等集中处置设施环	本项目提出了相关降碳措施，具体见“7.2 减污降碳措施”	符合

	境管理，协同控制氢氟碳化物、甲烷、氧化亚氮等温室气体。加强节约能源与大气污染防治协同有效衔接，促进大气污染防治协同增效。		
	2.6实施重点行业氮氧化物等污染物深度治理。持续推进钢铁、水泥、焦化行业超低排放改造。推进玻璃、陶瓷、铸造、铁合金、有色、煤化和石化等行业采取清洁生产、提标改造、深度治理等综合措施。加强自备燃煤机组污染治理设施运行管控，确保按照超低排放标准运行。针对铸造、铁合金、焦化、水泥、砖瓦、石灰、耐火材料、金属冶炼以及煤化工、石油化工等行业，严格控制物料储存、输送及生产工艺过程无组织排放。重点涉气排放企业逐步取消烟气旁路，因安全生产无法取消的，安装在线监控系统。	本项目不涉及	-
	2.7深入实施清洁柴油车（机）行动，基本淘汰国三及以下排放标准机动车，加快淘汰报废老旧柴油公务用车，全面实施国六排放标准。积极推广新能源汽车，提高城市公交领域新能源车辆占比。因地制宜持续提升新增及更新公务用车新能源汽车配备比例。大力推广“公转铁”运输组织模式，力争长距离公路货物运输量占比逐年递减，铁路发送量占比持续增加。推进重点工业企业和工业园区的原辅材料及产品由公路运输向铁路运输转移，降低大宗货物公路运输比重，减少重型柴油车使用强度。持续强化货运车辆燃油消耗量限值标准管理。积极推广新能源汽车，加快充电桩建设，建设高速公路沿线、物流集散地充电桩，鼓励开展充电桩进小区相关工作。	本项目不涉及	-
	2.8提升城市精细化管理水平，强化施工、道路、堆场、裸露地面等扬尘管控，加强城市保洁和清扫。加大餐饮油烟污染、恶臭异味治理力度。强化秸秆综合利用和禁烧管控。	本项目不涉及	-
	2.9严守水资源开发利用控制、用水效率控制和水功能区限制纳污“三条红线”，	本项目采取节水措施，管线试压废水属于清	符合

	严格实行区域用水总量和强度控制，强化用水定额管理。推进地下水超采综合治理。开展河湖生态流量（水量）确定工作，强化生态用水保障。	净废水，试压完成后用于区域降尘。运营期仅产生生活污水	
	2.10全面落实河（湖）长制，实施水陆统筹的水污染减排机制，严格执行污染物排放总量控制，整体推进水功能区水质稳中向好。巩固提升城市黑臭水体治理成效，推动实现长治久清。	本项目不涉及	-
	2.11推进地表水与地下水协同防治。以傍河型地下水饮用水水源为重点，防范受污染河段侧渗和垂直补给对地下水污染。加强化学品生产企业、工业聚集区、矿山开采区等污染源的地表、地下协同防治与环境风险管控。加强工业污染防治。推动重点行业、重点企业绿色发展，严格落实水污染物排放标准和排污许可制度。加强农副食品加工、化工、印染、棉浆粕、粘胶纤维、制糖等企业综合治疗和清洁化改造。支持企业积极实施节水技术改造，加强工业园区污水集中处理设施运行管理，加快再生水回用设施建设，提升园区水资源循环利用水平。	本项目严格执行《环境影响评价技术导则 地下水环境》（HJ610-2016）“11.2.2 分区防控措施”和《石油化工工程防渗技术规范》（GB/T50934-2013）“4.0.4 石油化工储运工程区的典型污染防治分区”相关要求，对井场进行分区防渗，地下水污染风险得到有效防范	符合
	2.12强化重点区域地下水环境风险管控，对化学品生产企业、工业集聚区、尾矿库、矿山开采区、危险废物处置场、垃圾填埋场等地下水污染源及周边区域，逐步开展地下水环境状况调查评估，加强风险管控。	本项目完工后制定完善的地下水监测计划，建立地下水监测网络，切实保障地下水生态环境安全	符合
	2.13严控土壤重金属污染，加强油（气）田开发土壤污染防治，以历史遗留工业企业污染场地为重点，开展土壤污染风险管控与修复工程。	本项目制定土壤污染防治措施，切实保障土壤环境安全	符合
	2.14加强种植业污染防治。深入推进化肥农药减量增效，全面推广测土配方施肥，引导推动有机肥、绿肥替代化肥，集成推广化肥减量增效技术模式，加强农药包装废弃物管理。实施农膜回收行动，健全农田废旧地膜回收利用体系，提高废旧地膜回收率。推进农作物秸秆综合利用，不断完善秸秆收储运用体系，形成布局合理、多元利用的秸秆综合利	本项目不涉及	-

	用格局。		
	2.15因地制宜推进农村厕所革命，分类分区推进农村生活污水治理，全面提升农村生活垃圾治理水平，建立健全农村人居环境长效管护机制。实施化肥农药减量增效行动和农膜回收、秸秆综合利用行动。加强种养结合，整县推进畜禽粪污资源化利用。	本项目不涉及	-
	2.16聚焦秋冬季细颗粒物污染，加大产业结构调整 and 污染治理力度，强化联防联控联治。进一步深化工业污染源深度治理，钢铁、有色金属、化工等行业执行重污染天气应急减排措施。持续开展防风固沙生态修复工程，加强沙尘天气颗粒物防控。建立和完善重污染天气兵地联合应急预案、预警应急机制和会商联动机制，实施重污染天气重点行业绩效分级和应急减排差异化控制。	本项目不涉及	-
	2.17建立健全自然保护地生态环境监管制度。组织开展自然保护地人类活动遥感监测疑似问题实地核查，实现自然保护地类型全覆盖。加强自然保护地管理，严控自然保护地内各类开发建设活动。	本项目不涉及	-
	2.18实施塔里木河重要源流区（阿克苏河流域）山水林田湖草沙一体化保护和修复工程。推行草原森林河流湖泊休养生息，对生态严重退化地区实行封禁保护。巩固提升退耕还林还草成果，推进草原禁牧和草畜平衡制度落实。健全耕地休耕轮作制度，推进荒漠化和水土流失综合治理。根据区域水资源条件科学开展国土绿化行动，全面保护修复天然林，深入实施以农田防护林为主的防护林体系修复建设工程。加强湿地保护和修复，推进重点湿地综合治理，强化湿地用途管制和利用监管。	本项目不涉及	-
	2.19全面提升城镇污水处理能力。所有县级以上城市及重点独立建制镇均应建成污水处理设施，对现有城镇污水处理设施因地制宜进行提标改造。加强污水处理设施运行管理及配套管网建设，进	本项目不涉及	-

	<p>进一步提高县城、城市污水处理率，提升污泥处理处置水平。建立污泥生产、运输、处置全过程监管体系，实现污泥稳定化、无害化和资源化处理处置。加强城镇污水处理及再生利用设施建设。</p>		
	<p>2.20提升生活垃圾处理处置水平。规范化建设生活垃圾卫生填埋场，发展垃圾生物堆肥、焚烧发电和卫生填埋相组合的综合处置，减少原生垃圾直接填埋量。推行生活垃圾分类收集和回收体系，加强对垃圾填埋场封场后的环境管理。开展餐厨垃圾资源化利用与无害化处理试点以及生活垃圾分类示范试点。</p>	本项目不涉及	-
	<p>2.21加强矿山地质环境保护与恢复治理力度。建立健全矿山生态环境保护修复监管信息系统，完善矿山地质环境动态监测体系建设。加强对矿山企业依法履行矿山地质环境保护与土地复垦义务的监督管理。</p>	<p>本项目生态修复满足《矿山生态环境保护与恢复治理技术规范（试行）》（HJ651-2013）、《废弃井封井回填技术指南（试行）》《废弃井及长停井处置指南》（SY/T6646-2017）、《陆上石油天然气开采业绿色矿山建设规范》（DZ/T0317-2018）等相关要求</p>	-
环境 风险 防控	<p>3.1对涉及县级及以上集中式饮用水水源地的河流、其他重要环境敏感目标的河流，建立健全流域上下游突发水污染事件联防联控机制，建立流域环境应急基础信息动态更新长效机制，绘制全流域“一河一策一图”。建立健全跨部门、跨区域的环境应急协调联动处置机制，强化流域上下游、兵地各部门协调，实施联合监测、联合执法、应急联动、信息共享，形成“政府引导、多元联动、社会参与、专业救援”的环境应急处置机制，持续开展应急综合演练，实现从被动应对到主动防控的重大转变。加强流域突发水环境事件应急能力建设，提升应急响应水平，加强监测预警、拦污控污、信息通报、协同处置、基础保障等工作，防范重大生态环境风险，坚决守</p>	本项目不涉及	-

	住生态环境安全底线。		
	3.2强化重污染天气监测预报预警能力，建立和完善重污染天气兵地联合应急预案、预警应急机制和会商联动机制，加强轻、中度污染天气管控。	本项目不涉及相关内容	--
	3.3严格危险化学品废弃处置。对城镇人口密集区现有不符合安全和卫生防护距离要求的危险化学品生产企业，进行定量风险评估，就地改造达标、搬迁进入规范化工园区或关闭退出。	本项目不涉及相关内容	--
	3.4提升饮用水安全保障水平。以县级及以上集中式饮用水水源地为重点，推进饮用水水源保护区规范化建设，统筹推进备用水源或应急水源建设。单一水源供水的重点城市于2025年底前基本完成备用水源或应急水源建设，有条件的地区开展兵地互为备用水源建设。梯次推进农村集中式饮用水水源保护区划定，到2025年，完成乡镇级集中式饮用水水源保护区划定与勘界立标。开展“千吨万人”农村饮用水水源保护区环境风险排查整治，加强农村水源水质监测，依法清理饮用水水源保护区内违法建筑和排污口，实施从水源到水龙头全过程监管。强化饮用水水源保护区环境应急管理，完善重大突发环境事件的物资和技术储备。针对汇水区、补给区存在兵地跨界的，建立统一的饮用水水源应急和执法机制，共享应急物资。	本项目评价范围内无县级及以上集中式饮用水水源地；本项目不涉及相关内容	--
	3.5有序实施建设用地风险管控和治理修复。推动重点行业企业用地土壤污染状况调查成果应用，提升土壤环境监管能力。严格落实建设用地土壤污染风险管控和修复名录制度。以用途变更为住宅、公共管理与公共服务用地的地块为重点，严格建设用地准入管理和风险管控。	本项目不涉及重金属行业污染防治与工业废物处理处置，本项目制定土壤污染防治措施，切实保障土壤环境安全	符合
	3.6在高敏感性县。市配备专职环境应急管理人员，配备必要的物资装备。完善多层级环境应急专家管理体系，建立对口帮扶模式和远程非现场会商调度机	本项目已提出一系列环境风险防范措施及应急要求，详见“5.2.8.4环境风险防范措施及	符合

	<p>制，指导地方提升应急能力、规范应急准备与响应、分类分级开展基层环境应急人员轮训。加强各地应急监测装备配置，定期开展应急监测演练，增强应急实战能力。</p>	<p>应急要求”章节</p>	
	<p>3.7依法推行农用地分类管理制度，强化受污染耕地安全利用和风险管控。因地制宜制定实施安全利用方案，鼓励采取种植结构调整等措施，确保受污染耕地全部实现安全利用。</p>	<p>本项目不涉及受污染耕地</p>	<p>—</p>
	<p>3.8加强环境风险预警防控。加强涉危险废物企业、涉重金属企业、化工园区、集中式饮用水水源地及重点流域环境风险调查评估，实施分类分级风险管控，协同推进重点区域、流域生态环境污染综合防治、风险防控与生态修复，形成一批生态环境综合整治和风险防控示范工程，在环境高风险领域建立环境污染强制责任保险制度。推动重要水源地水质在线生物预警系统建设。</p>	<p>本项目已提出一系列环境风险防范措施及应急要求，建设单位的突发环境事件应急预案已编制，并向阿克苏市及温宿县分局完成备案（阿克苏市分局备案号 652901-2024-043-L、温宿县分局备案号 652922-2024-09-L），定期按照应急预案内容进行应急演练，逐步提高应急演练范围与级别，出现风险事故时能够及时应对</p>	<p>符合</p>
	<p>3.9强化生态环境应急管理。实施企业突发生态环境应急预案电子化备案，完成县级以上政府突发环境事件应急预案修编。完善区域和企业应急处置物资储备系统，结合新疆各地特征污染物的特性，加强应急物资储备及应急物资信息化建设，掌握社会应急物资储备动态信息，妥善应对各类突发生态环境事件。加强应急监测装备配置，定期开展应急演练，增强实战能力。</p>	<p>本项目已提出一系列环境风险防范措施及应急要求，建设单位的突发环境事件应急预案已编制，并向阿克苏市及温宿县分局完成备案（阿克苏市分局备案号 652901-2024-043-L、温宿县分局备案号 652922-2024-09-L），定期按照应急预案内容进行应急演练，逐步提高应急演练范围与级别，出现风险事故时能够及时应对</p>	<p>符合</p>

资源 利用 效率	4.1地区用水总量控制在自治区下达的指标范围内。	本项目采取节水措施，用水量较小，不会超过用水总量控制指标	符合
	4.2地下水资源利用实行总量控制和水位控制。取用地下水资源，应当按照国家和自治区有关规定申请取水许可。地下水利用应当以浅层地下水为主。	本项目采取节水措施，用水量较小，不会超过用水总量控制指标	符合
	4.3土地资源利用上线指标执行批复后的《阿克苏地区国土空间规划（2021-2035年）》。	本项目管线埋地敷设，敷设完成后回填管沟，对土地资源占用较少，土地资源占用符合要求	符合
	4.4到2025年，单位地区生产总值二氧化碳排放较2020年下降12%，单位地区生产总值能耗强度较2020年下降14.5%，非化石能源消费比重增长至18%以上。	本项目整体温室气体排放量相对较小	符合
	4.5高污染燃料禁燃区内禁止销售、燃用高污染燃料；禁止新建、扩建燃用高污染燃料的项目和设施，已建成的应逐步或依法限期改用天然气、电或其他清洁能源。	本项目不涉及	-

表 2.7-7 拟建工程与所在管控单元管控要求符合性分析一览表

名称	文件要求	本项目	符合性
ZH652 901300 01阿克苏市一般管控单元	空间 布局 约束 1、建设项目用地原则上不得占用基本农田，确需占用基本农田的建设项目须符合《中华人民共和国基本农田保护条例》中相关要求，占用耕地、林地或草地的建设项目须按照国家、自治区相关补偿要求进行补偿。 2、对违反资源环境法律法规、规划，污染环境、破坏生态、乱采滥挖的露天矿山，依法整治；对污染治理不规范的露天矿山，依法责令停产整治，对拒不停产或擅自恢复生产的依法强制关闭；对责任主体灭失的露天矿山，要加强修复绿化、减尘抑尘。 3、永久基本农田集中区域禁止规	1、本工程建设不占用基本农田，占用的耕地已按照国家、自治区相关补偿要求进行补偿 2、本项目为石油天然气开采项目，不涉及露天矿山 3、本项目不涉及占用基本农田 4、本项目为石油天然气开采项目，不涉及畜禽养殖 5、本项目不涉及向沙漠、滩涂、盐碱地、沼泽地等非法排污、倾倒有毒有害物质 6、本项目危险废物均交由具有危险废物处置单位处置	符合

	<p>划新建可能造成土壤污染的建设项目。涉及有毒有害物质可能造成土壤污染的新(改、扩)建项目,提出并落实土壤和地下水污染防治要求。</p> <p>4、严格执行畜禽养殖禁养区规定,根据区域用地和消纳水平,合理确定养殖规模。</p> <p>5、禁止向沙漠、滩涂、盐碱地、沼泽地等非法排污、倾倒有毒有害物质。</p> <p>6、禁止利用渗坑、裂隙、溶洞或者采用稀释等方法处置危险废物。</p>		
<p>污染物排放管控</p>	<p>1、强化畜禽粪污资源化利用,改善养殖场通风环境,提高畜禽粪污综合利用率,减少氨挥发排放。鼓励和支持散养密集区实行畜禽粪污分户收集、集中处理。</p> <p>2、严格控制林地、草地、园地农药使用量,禁止使用高毒、高残留农药。</p> <p>3、加强种植业污染防治。深入推进化肥农药减量增效,全面推广测土配方施肥,引导推动有机肥、绿肥替代化肥,集成推广化肥减量增效技术模式,加强农药包装废弃物管理。实施农膜回收行动,健全农田废旧地膜回收利用体系,提高废旧地膜回收率。推进农作物秸秆综合利用,不断完善秸秆收储运用体系,形成布局合理、多元利用的秸秆综合利用格局。</p> <p>4、对化学品生产企业、工业集聚区、尾矿库、矿山开采区、危险废物处置场、垃圾填埋场等地下水污染源及周边区域,逐步开展地下水环境状况调查评估,加强风险管控。</p> <p>5、严控土壤重金属污染,加强油(气)田开发土壤污染防治,以历</p>	<p>1、本项目为石油天然气开采项目,不涉及畜禽养殖</p> <p>2、本项目为石油天然气开采项目,不涉及使用高毒、高残留农药</p> <p>3、本项目不涉及种植业</p> <p>4、本项目为石油天然气开采项目,不属于化学品生产企业、工业集聚区、尾矿库、矿山开采区、危险废物处置场、垃圾填埋场等</p> <p>5、本项目为新建油田区块,不涉及涉重金属行业污染防控,无历史遗留污油泥</p> <p>6、本项目不涉及</p>	<p>符合</p>

	<p>史遗留工业企业污染场地为重点，开展土壤污染风险管控与修复工程。</p> <p>6、因地制宜推进农村厕所革命，分类分区推进农村生活污水治理，全面提升农村生活垃圾治理水平，建立健全农村人居环境长效管护机制。实施化肥农药减量增效行动和农膜回收、秸秆综合利用行动。加强种养结合，整县推进畜禽粪污资源化利用。</p>		
环境 风险 防控	<p>1、加强对矿山、油田等矿产资源开采影响区域内未利用地的环境监管，发现土壤污染问题的，要坚决查处，并及时督促有关单位采取有效防治措施消除或减轻污染。</p> <p>2、对排查出的危库和病库以及风险评估有严重环境安全隐患的尾矿库，要求企业完善污染治理设施、进行治理和修复。全面整治历史遗留尾矿库，完善覆膜、压土、排洪、堤坝加固等隐患治理和闭库措施。</p> <p>3、依法推行农用地分类管理制度，强化受污染耕地安全利用和风险管控。因地制宜制定实施安全利用方案，鼓励采取种植结构调整等措施，确保受污染耕地全部实现安全利用。</p>	<p>1、本项目已充分识别对周边未利用地的潜在土壤污染风险，通过源头防渗、过程监控、应急响应和责任落实四重机制，严格落实“发现污染坚决查处、督促防治”的监管要求</p> <p>2、本项目不涉及危库、病库及尾矿库</p> <p>3、本项目不占用农用地及耕地</p>	符合
资源 利用 效率	<p>1、全面推进秸秆综合利用，鼓励秸秆资源化、饲料化、肥料化利用，推动秸秆还田与离田收集。</p> <p>2、减少化肥农药使用量，增加有机肥使用量，实现化肥农药使用量负增长。</p> <p>3、推广渠道防渗、管道输水、喷灌、微灌等节水灌溉技术，完善灌溉用水计量设施。推进规模化高效节水灌溉，推广农作物节水抗旱技术。建立灌区墒情测报网络，提高农业用水效率，降低农</p>	<p>本项目不涉及</p>	--

		业用水比重。		
ZH652 922300 01温宿 县一般 管控单 元	空间 布局 约束	<p>1、建设项目用地原则上不得占用基本农田，确需占用基本农田的建设项目须符合《中华人民共和国基本农田保护条例》中相关要求，占用耕地、林地或草地的建设项目须按照国家、自治区相关补偿要求进行补偿。</p> <p>2、对违反资源环境法律法规、规划，污染环境、破坏生态、乱采滥挖的露天矿山，依法整治；对污染治理不规范的露天矿山，依法责令停产整治，对拒不停产或擅自恢复生产的依法强制关闭；对责任主体灭失的露天矿山，要加强修复绿化、减尘抑尘。</p> <p>3、永久基本农田集中区域禁止规划新建可能造成土壤污染的建设项项目。涉及有毒有害物质可能造成土壤污染的新(改、扩)建项目，提出并落实土壤和地下水污染防治要求。</p> <p>4、严格执行畜禽养殖禁养区规定，根据区域用地和消纳水平，合理确定养殖规模。</p> <p>5、禁止向沙漠、滩涂、盐碱地、沼泽地等非法排污、倾倒有毒有害物质。</p> <p>6、禁止利用渗坑、裂隙、溶洞或者采用稀释等方法处置危险废物。</p>	<p>1、本项目不占用基本农田，占用耕地已按照国家、自治区相关补偿要求进行补偿</p> <p>2、本项目为石油天然气开采项目，不涉及露天矿山</p> <p>3、本项目不涉及占用基本农田</p> <p>4、本项目为石油天然气开采项目，不涉及畜禽养殖</p> <p>5、本项目不涉及向沙漠、滩涂、盐碱地、沼泽地等非法排污、倾倒有毒有害物质</p> <p>6、本项目危险废物均交由具有危险废物处置单位处置</p>	符合
	污染 物排 放管 控	<p>1、强化畜禽粪污资源化利用，改善养殖场通风环境，提高畜禽粪污综合利用率，减少氨挥发排放。鼓励和支持散养密集区实行畜禽粪污分户收集、集中处理。</p> <p>2、严格控制林地、草地、园地农药使用量，禁止使用高毒、高残留农药。</p> <p>3、加强种植业污染防治。深入推进化肥农药减量增效，全面推广</p>	<p>1、本项目为石油天然气开采项目，不涉及畜禽养殖</p> <p>2、本项目为石油天然气开采项目，不涉及使用高毒、高残留农药</p> <p>3、本项目不涉及种植业</p> <p>4、本项目为石油天然气开采项目，不属于化学品生产企业、工业集聚区、尾矿库、矿山开采区、危险废物处置场、垃圾填埋场等</p>	符合

	<p>测土配方施肥，引导推动有机肥、绿肥替代化肥，集成推广化肥减量增效技术模式，加强农药包装废弃物管理。实施农膜回收行动，健全农田废旧地膜回收利用体系，提高废旧地膜回收率。推进农作物秸秆综合利用，不断完善秸秆收储运用体系，形成布局合理、多元利用的秸秆综合利用格局。</p> <p>4、对化学品生产企业、工业集聚区、尾矿库、矿山开采区、危险废物处置场、垃圾填埋场等地下水污染源及周边区域，逐步开展地下水环境状况调查评估，加强风险管控。</p> <p>5、严控土壤重金属污染，加强油（气）田开发土壤污染防治，以历史遗留工业企业污染场地为重点，开展土壤污染风险管控与修复工程。</p> <p>6、因地制宜推进农村厕所革命，分类分区推进农村生活污水治理，全面提升农村生活垃圾治理水平，建立健全农村人居环境长效管护机制。实施化肥农药减量增效行动和农膜回收、秸秆综合利用行动。加强种养结合，整县推进畜禽粪污资源化利用。</p>	<p>5、本项目为新建油田区块，不涉及涉重金属行业污染防治，无历史遗留污油泥</p> <p>6、本项目不涉及</p>	
<p>环境 风险 防控</p>	<p>1、加强对矿山、油田等矿产资源开采影响区域内未利用地的环境监管，发现土壤污染问题的，要坚决查处，并及时督促有关单位采取有效防治措施消除或减轻污染。</p> <p>2、对排查出的危库和病库以及风险评估有严重环境安全隐患的尾矿库，要求企业完善污染治理设施、进行治理和修复。全面整治历史遗留尾矿库，完善覆膜、压土、排洪、堤坝加固等隐患治理和闭库措施。</p>	<p>1、本项目已充分识别对周边未利用地的潜在土壤污染风险，通过源头防渗、过程监控、应急响应和责任落实四重机制，严格落实“发现污染坚决查处、督促防治”的监管要求</p> <p>2、本项目不涉及危库、病库及尾矿库</p> <p>3、本项目不占用农用地及受污染耕地</p>	<p>符合</p>

		3、依法推行农用地分类管理制度，强化受污染耕地安全利用和风险管控。因地制宜制定实施安全利用方案，鼓励采取种植结构调整等措施，确保受污染耕地全部实现安全利用。		
	资源利用效率	1、全面推进秸秆综合利用，鼓励秸秆资源化、饲料化、肥料化利用，推动秸秆还田与离田收集。 2、减少化肥农药使用量，增加有机肥使用量，实现化肥农药使用量负增长。 3、推广渠道防渗、管道输水、喷灌、微灌等节水灌溉技术，完善灌溉用水计量设施。推进规模化高效节水灌溉，推广农作物节水抗旱技术。建立灌区墒情测报网络，提高农业用水效率，降低农业用水比重。	本项目不涉及	--
ZH652 922200 04温宿 国家农业科技 园区	空间布局约束	1、禁止新建、扩建《产业结构调整指导目录（2024年本）》中淘汰类项目。禁止引入《市场准入负面清单（2022年版）》禁止准入类事项。 2、建设项目用地原则上不得占用基本农田，确需占用基本农田的建设项目须符合《中华人民共和国基本农田保护条例》中相关要求，占用耕地、林地或草地的建设项目须按照国家、自治区相关补偿要求进行补偿。 3、引进建设项目应符合园区定位、产业布局。	1、本项目为石油天然气开采项目，属于“石油天然气开采”项目，属于《产业结构调整指导目录（2024年本）》（国家发展改革委令 2023年 第7号）中的鼓励类项目，符合国家当前产业政策要求；不属于《市场准入负面清单（2025年版）》（发改体改规〔2025〕466号）中禁止准入类项目 2、本项目占用的土地，建设单位已按照国家、自治区相关补偿进行补偿 3、本项目建设符合园区定位、产业布局	
	污染物排放管控	1、加强种植业污染防治。深入推进化肥农药减量增效，全面推广测土配方施肥，引导推动有机肥、绿肥替代化肥，集成推广化肥减量增效技术模式，加强农药包装废弃物管理。实施农膜回收行动，健全农田废旧地膜回收利用体系，提高废旧地膜回收率。推进农作物秸秆综合利用，不断完善	本项目不涉及	

	<p>秸秆收储运用体系，形成布局合理、多元利用的秸秆综合利用格局。</p> <p>2、加强种养结合，推进畜禽粪污资源化利用。</p> <p>3、加强畜禽养殖、农产品加工产业污染防治，各类污染物排放应达到行业排放标准或综合排放标准要求。</p>		
环境风险防控	<p>1、依法推行农用地分类管理制度，强化受污染耕地安全利用和风险管控。因地制宜制定实施安全利用方案，鼓励采取种植结构调整等措施，确保受污染耕地全部实现安全利用。</p>	本项目不涉及	
资源利用效率	<p>1、严守水资源开发利用控制、用水效率控制和水功能区限制纳污“三条红线”，严格实行区域用水总量和强度控制，强化用水定额管理。</p> <p>2、全面推进秸秆综合利用，鼓励秸秆资源化、饲料化、肥料化利用，推动秸秆还田与离田收集。</p> <p>3、减少化肥农药使用量，增加有机肥使用量，实现化肥农药使用量负增长。</p> <p>4、推广渠道防渗、管道输水、喷灌、微灌等节水灌溉技术，完善灌溉用水计量设施。推进规模化高效节水灌溉，推广农作物节水抗旱技术。建立灌区墒情测报网络，提高农业用水效率，降低农业用水比重。</p>	<p>1、本项目施工期中采取节水措施，用水量较小，管道试压废水进行综合利用，节约了水资源；运营期不新增用水，不会超过用水总量控制指标</p> <p>2、本项目不涉及</p> <p>3、本项目不涉及农药的使用</p> <p>4、本项目不涉及渠道防渗、管道输水、喷灌、微灌等节水灌溉技术</p>	

本项目符合《关于印发〈新疆维吾尔自治区生态环境分区管控动态更新成果〉的通知》（新环环评发〔2024〕157号）中新疆维吾尔自治区总体管控要求、《关于印发阿克苏地区生态环境分区管控方案（2023年版）的通知》中阿克苏地区总体管控要求、所在管控单元阿克苏市一般管控单元、温宿县一般管控单元及温宿国家农业科技园区相关要求。

2.7.4 选址选线合理性分析

2.7.4.1 井场布置的合理性分析

根据现场调查井场不涉及自然保护区、风景名胜区、水源保护区、文物保护单位、永久基本农田等敏感目标；根据《关于印发自治区级水土流失重点预防区和重点治理区复核划分成果的通知》（新水水保〔2019〕4号），项目位于塔里木河流域水土流失重点治理区，井场布置无法避让，通过采取严格的水土保持措施，可有效降低因项目引起的水土流失，维护项目区域的生态功能。

综上所述，井场布置合理。

2.7.4.2 管线选线可行性分析

①本项目管线评价范围内无城市规划区、自然保护区、风景名胜区、水源保护区、文物保护单位等环境敏感点；管线走向范围内不涉及生态保护红线，全线沿路敷设，同时采用小型施工机具或必要时考虑采用人工开挖回填管沟等一系列手段，尽可能缩窄施工作业带，减少对管线沿线植被的破坏。

②管线施工结束后，对临时占地及时恢复，减少占地影响。

③本项目充分利用区域现有道路。

综上所述，拟建工程合理优化管线选线方案，减少管线的长度。管道两侧10m范围内无居民等敏感目标，敷设区域无城市规划区、水源保护地、森林公园等敏感目标，管线占地均为临时占地。从环境保护角度看，管道选线可行。

2.7.5 环境功能区划

本项目为新建油田开采区块项目，属于油气开发类建设项目，区域环境空气质量功能属于《环境空气质量标准》（GB3095-2026）二类区；区域尚无地下水功能区划，根据《地下水质量标准》（GB/T14848-2017）地下水质量分类规定，区域地下水以工农业用水为主，属于《地下水质量标准》（GB/T14848-2017）III类区；项目区域以油气开采为主要功能，声环境属于《声环境质量标准》（GB3096-2008）2类功能区。

2.8 环境保护目标

结合本项目各环境要素评价等级及评价范围划定要求，本次环境保护目标重点涵盖评价范围内的人群聚居区、各类水体、地下水系统、土壤资源、生态植被及敏感点位，具体结合各要素评价范围明确如下：

环境空气：保护以各井场平台为中心、边长 5km 矩形评价范围内的居民住宅、村庄聚居点、学校、医疗机构等大气环境敏感目标，确保区域环境空气质量稳定达到相应评价标准，保障人群呼吸健康。

地表水环境：项目地表水环境评价等级为三级 B，重点保护项目周边区域内现有地表水系、沟渠、水塘、坑塘等各类地表水体，防范项目施工及运营过程中产生的污染物进入地表水体，避免对水体水质及水生生物造成不利影响。

地下水环境：针对二级评价范围，保护井场平台地下水流向上游 1km、下游 2km、两侧各外扩 1km 的 6km²矩形范围内的地下水含水层、地下水补给区、农村集中式饮用水源地及分散式饮用水井；针对三级评价范围，保护集输管线两侧 200m 范围内的地下水环境，维护地下水水质稳定及供水安全，防止地下水受到污染。

声环境：保护井场平台边界外 200m 声环境评价范围内的居民住宅、村落、办公场所等声敏感目标，控制项目施工期施工噪声、运营期设备噪声的影响，确保区域声环境质量达到相应功能区标准，减少噪声对周边人群正常生活的干扰。

土壤环境：污染影响型方面，一级评价范围重点保护井场平台边界外扩 1km 范围内的耕地、园地、林地、建设用地等土壤敏感区域，二级评价范围保护管线边界两侧向外延伸 0.2km 范围内的土壤环境，防范土壤污染；生态影响型方面，保护各井场边界外扩 2km、集输管线边界两侧向外延伸 200m 范围内的原生土壤、地表覆盖层及土壤生态系统，避免土壤扰动及生态破坏。

生态环境：保护井场平台周围 50m 范围、集输管线中心线两侧 300m 评价范围内的天然植被、人工植被、陆生动植物栖息地、灌丛及草本群落，维护区域生态系统的完整性和稳定性，减少项目建设对生态植被、野生动物活动的扰动。

环境风险：项目环境风险评价等级为二级，重点保护以各场站边界外 5km 范围内、管线中心线两侧 0.2km 范围内，以及油田所在区域及周边外扩 2km 范围、地下水流向上游及轴线两侧延伸 1km、下游延伸 2km 范围内的所有敏感目标，包括居民区、饮用水源地、地表水体、土壤敏感区、生态敏感点位等，防

范事故状态下污染物泄漏、扩散对周边环境及人群健康造成的风险，保障区域环境安全。

环境保护目标见表 2.8-1 至 2.8-4。

表 2.8-1 环境空气保护目标一览表

保护目标	坐标		保护对象	保护内容	环境功能区	相对工程位置关系		人口	户数
	经度 (°)	纬度 (°)				方位	距离		
绿化新村			生活区	环境空气	二类区	SW		360	120
核桃新村			生活区	环境空气	二类区	SW		150	50
沿格博依村			生活区	环境空气	二类区	SE		258	86
农口村			生活区	环境空气	二类区	SE		117	39
衡地村			生活区	环境空气	二类区	NW		84	28
阔依其村			生活区	环境空气	二类区	SE		147	49
苏盖提艾日克村			生活区	环境空气	二类区	NS		705	235
萨依巴格村			生活区	环境空气	二类区	S		210	65
上萨合提村			生活区	环境空气	二类区	SE		174	58
戈壁新村二组			生活区	环境空气	二类区	NW		96	32
拜什买热克村			生活区	环境空气	二类区	SE		276	92
兰干村			生活区	环境空气	二类区	NW		186	62
塔孜兰干村			生活区	环境空气	二类区	SW		375	125
阿克提其村			生活区	环境空气	二类区	SW		162	54
科克亚村			生活区	环境空气	二类区	SW		36	12
阿克苏市第十四中			学校	环境空气	二类区	SW		--	

学								
阔依其村小学			学校	环境空气	二类区	SW		--

表 2.8-2 地下水环境保护目标一览表

名称	与项目位置关系		供水人口(人)	井深(m)	备注	功能要求
	方位	距离(m)				
评价范围内潜水含水层	--	--	--	--	--	《地下水质量标准》(GB/T14848-2017) III类

表 2.8-3 土壤环境保护目标一览表

保护目标	方位及距离	功能要求
生态影响型		
评价范围内土壤	井场占地外2000m及集输管道周边200m范围内	不对区域盐碱化程度进一步加深
污染影响型		
耕地、园地、绿化新村、核桃新村、沿格博依村、农口村、衡地村、阔依其村、苏盖提艾日克村、萨依巴格村、上萨合提村、戈壁新村二组、拜什买热克村、兰干村、塔孜兰干村、阿克提其村、科克亚村、阿克苏市第十四中学	井场占地外1000m及集输管道周边200m范围内	不对土壤环境功能产生明显影响

表 2.8-4 生态保护目标一览表

环境要素	保护目标	保护范围	距最近距离(m)
生态	塔里木河流域水土流失重点治理区	井场周围50m范围, 管线中心线两侧300m	占用

表 2.8-4 环境风险保护目标一览表

类别	环境敏感特征					
环境空气	场址周边5km范围内					
序号	敏感目标	相对方位	距离/km	属性	人口数	

		名称				
	1	绿化新村				360
	2	核桃新村				150
	3	沿格博依村				258
	4	农口村				117
	5	衡地村				84
	6	阔依其村				147
	7	苏盖提艾日克村				705
	8	萨依巴格村				210
	9	上萨合提村				174
	10	戈壁新村二组				96
	11	拜什买热克村				276
	12	兰干村				186
	13	塔孜兰干村				375
	14	阿克提其村				162
	15	科克亚村				36
	16	海楼村				96
	17	喀依给村				360
	18	大榆树村				114
	19	阿克苏市第十四中学				--
	20	阔依其村小学				--
管线周边500m范围内人口数小计						420
井场周边5km范围内人口数小计						5146
管线周边200m范围内						260
大气环境敏感程度E值						E3
地表水	序号	受纳水体名称	水域环境功能	24h内流经范围	与排放点距离	
	1	--	--	--	--	
	地表水环境敏感程度E值					--
类别	序号	环境敏感区名称	环境敏感特征	水质目标	包气带防污性能	与下游厂界距离(m)
地下水	1	调查评价范围内潜水含水层	G3	III类	D1	--
	地下水环境敏感程度E值					E2

3 建设项目工程分析

3.1 区块开发现状及环境影响回顾

2018年，阿克苏中曼油气勘探开发有限公司依法取得该区块石油天然气探矿权，正式启动系统性油气勘探工作。取得探矿权后，公司组织开展了覆盖全区的二维地震资料采集与精细解释、地面地质调查、地球化学勘探及多轮井位论证，并相继部署实施了多口预探井和评价井，重点针对新近系吉迪克组、寒武系沙依里克组和肖尔布拉克组、震旦系奇格布拉克组等多套潜在储层开展钻探与试油测试。

经过持续勘探评价，目前已取得重大突破：依据《柯柯牙油田新近系吉迪克组、寒武系沙依里克组和肖尔布拉克组、震旦系奇格布拉克组石油天然气探明储量新增报告》及自然资源主管部门出具的矿产资源储量评审备案复函，区块已落实：原油探明地质储量 941.91 万吨（1048.40 万立方米），经济可采储量 167.46 万吨；溶解气探明地质储量 4.90 亿立方米，经济可采储量 0.86 亿立方米；天然气探明地质储量 8.25 亿立方米（含气面积 6.49km²），经济可采储量 3.46 亿立方米。

勘探结果证实，该区块多层系含油气，油藏埋深适中，原油性质良好，气藏丰度高，整体具备储量规模大、开发潜力好、经济效益可行的特点，已具备转入产能建设阶段的资源基础和技术条件，为切实推动已探明储量高效转化为现实生产力，落实油田开发规划，保障区域能源供应，提升整体开发效益，阿克苏中曼油气勘探开发有限公司已在本油田规划建设总井数 273 口。

3.1.1 区块开发环保手续履行情况

阿克苏中曼油气勘探开发有限公司柯柯牙油田新近系吉迪克组、寒武系沙依里克组和肖尔布拉克组、震旦系奇格布拉克组石油天然气探明储量区块工程处于勘探过程中，目前已开展的环保手续履行情况仅为各平台勘探井建设情况、环境风险应急预案、排污许可依托阿克苏中曼油气勘探开发有限公司现有手续，手续情况如下表所示：

表 3.1-1 柯柯牙油田勘探开发现状环保手续一览表

序号	类别	项目	环评批复	批准文号及时 间	验收 情况
----	----	----	------	-------------	----------

1	环评及验收情况	阿克苏中曼油气勘探开发有限公司红9-6-平1井作业区建设项目(勘探井)	关于阿克苏中曼油气勘探开发有限公司红9-6-平1井作业区建设项目(勘探井)环境影响报告表的批复	2024年12月12日,阿地环审【2024】623号	正在开展验收工作中
2		阿克苏中曼油气勘探开发有限公司红9井作业区建设项目	关于阿克苏中曼油气勘探开发有限公司红9井作业区建设项目环境影响报告表的批复	2019年1月22日(阿地环函字【2019】13号)	已完成自主验收(2021.1.4)
3		阿克苏中曼油气勘探开发有限公司红9-1井作业区建设项目(勘探井)	关于阿克苏中曼油气勘探开发有限公司红9-1井作业区建设项目(勘探井)环境影响报告表的批复	2023年8月10日阿地环审【2023】496号	已完成自主验收(2024.10.9)
4		阿克苏中曼油气勘探开发有限公司红9-2井作业区建设项目(勘探井)	关于阿克苏中曼油气勘探开发有限公司红9-2井作业区建设项目(勘探井)环境影响报告表的批复	2023年10月20日阿地环审【2023】626号	已完成自主验收(2025.9.9)
5		阿克苏中曼油气勘探开发有限公司红11井作业区建设项目	关于对阿克苏中曼油气勘探开发有限公司红11井作业区建设项目环境影响报告表的批复	2019年11月29日(阿地环函字【2019】695号)	已完成自主验收(2021.1.4)
6		阿克苏中曼油气勘探开发有限公司红11-1井(勘探井)作业区建设项目	关于对阿克苏中曼油气勘探开发有限公司红11-1井(勘探井)作业区建设项目环境影响报告表的批复	2020年12月24日(阿地环函字【2020】863号)	已完成自主验收(2022.3.24)
7		红11-2井作业区建设项目(勘探井)	关于对红11-2井作业区建设项目(勘探井)环境影响报告表的批复	2020年12月17日(阿地环函字【2020】823号)	
8		阿克苏中曼油气勘探开发有限公司红11-3井、红11-6井作业区(勘探井)建设项目	关于对阿克苏中曼油气勘探开发有限公司红11-3井、红11-6井作业区(勘探井)建设项目环境影响报告表的批复	2021年5月14日阿地环函字【2021】194号	
9		阿克苏中曼油气勘探开发有限公司红11-4、11-5、11-7井作业区建设项目(勘探井)	关于阿克苏中曼油气勘探开发有限公司红11-4、11-5、11-7井作业区建设项目(勘探井)环境影响报告表的批复	2022年8月1日阿地环审【2022】413号	已完成自主验收(2025.2.26)

10	阿克苏中曼油气勘探开发有限公司红11-8、红11-9、红11-10、红11-11井作业区建设项目(勘探井)	关于阿克苏中曼油气勘探开发有限公司红11-8、红11-9、红11-10、红11-11井作业区建设项目(勘探井)环境影响报告表的批复	2022年8月23日 阿地环审【2022】459号	已完成自主验收 (2025.2.26)
11	阿克苏中曼油气勘探开发有限公司红11-12、红11-13、红11-14井作业区建设项目(勘探井)	关于阿克苏中曼油气勘探开发有限公司红11-12、红11-13、红11-14井作业区建设项目(勘探井)环境影响报告表的批复	2022年12月12日 阿地环审【2022】588号	已完成自主验收 (2025.2.26)
13	阿克苏中曼油气勘探开发有限公司红26井(勘探井)作业区建设项目	关于对阿克苏中曼油气勘探开发有限公司红26井(勘探井)作业区建设项目环境影响报告表的批复	2020年6月23日 (阿地环函字【2020】349号)	已完成自主验收 (2021.7.8)
14	阿克苏中曼油气勘探开发有限公司红26-1井作业区建设项目	关于对阿克苏中曼油气勘探开发有限公司红26-1井作业区建设项目环境影响报告表的批复	2020年11月2日 (阿地环函字【2020】682号)	
15	阿克苏中曼油气勘探开发有限公司红26-2井(勘探井)作业区建设项目	关于对阿克苏中曼油气勘探开发有限公司红26-2井(勘探井)作业区建设项目环境影响报告表的批复	2020年12月24日 (阿地环函字【2020】865号)	
16	阿克苏中曼油气勘探开发有限公司红26-3井、红26-6井作业区(勘探井)建设项目	关于对阿克苏中曼油气勘探开发有限公司红26-3井、红26-6井作业区(勘探井)建设项目环境影响报告表的批复	2021年5月7日 阿地环函字【2021】175号	
17	阿克苏中曼油气勘探开发有限公司红27井、红27-1井(勘探井)作业区建设项目	关于对阿克苏中曼油气勘探开发有限公司红27井、红27-1井(勘探井)作业区建设项目环境影响报告表的批复	2020年12月24日 (阿地环函字【2020】866号)	已完成自主验收 (2021.12.28)
18	阿克苏中曼油气勘探开发有限公司红27-平1井作业区建设项目(勘探井)	关于阿克苏中曼油气勘探开发有限公司红27-平1井作业区建设项目(勘探井)环境影响报告表的批复	2022年4月19日 阿地环审【2022】169号	已完成自主验收 (2025.2.26)

19	阿克苏中曼油气勘探开发有限公司红27-2井作业区建设项目(勘探井)	关于阿克苏中曼油气勘探开发有限公司红27-2井作业区建设项目(勘探井)环境影响报告表的批复	2022年5月16日 阿地环审【2022】239号	已完成自主验收 (2025.2.26)
20	阿克苏中曼油气勘探开发有限公司红27-3、27-4、27-5井作业区建设项目(勘探井)	关于阿克苏中曼油气勘探开发有限公司红27-3、27-4、27-5井作业区建设项目(勘探井)环境影响报告表的批复	2022年8月1日 阿地环审【2022】412号	已完成自主验收 (2025.2.26)
21	阿克苏中曼油气勘探开发有限公司红27-6井、红27-7#、红27-8井、红27-9井作业区(勘探井)建设项目	关于阿克苏中曼油气勘探开发有限公司红27-6井、红27-7#、红27-8井、红27-9井作业区(勘探井)建设项目环境影响报告表的批复	2022年9月22日 阿地环审【2022】542号	已完成自主验收 (2025.2.26)
22	阿克苏中曼油气勘探开发有限公司红27-10、红27-11、红27-12井作业区建设项目(勘探井)	关于阿克苏中曼油气勘探开发有限公司红27-10、红27-11、红27-12井作业区建设项目(勘探井)环境影响报告表的批复	2022年12月12日 阿地环审【2022】587号	已完成自主验收 (2025.2.26)
23	阿克苏中曼油气勘探开发有限公司红28井作业区建设项目	关于对阿克苏中曼油气勘探开发有限公司红28井作业区建设项目环境影响报告表的批复	2020年11月2日 阿地环函字【2020】683号)	已完成自主验收 (2021.12.17)
24	阿克苏中曼油气勘探开发有限公司红28-1井(勘探井)作业区建设项目	关于对阿克苏中曼油气勘探开发有限公司红28-1井(勘探井)作业区建设项目环境影响报告表的批复	2020年12月24日 (阿地环函字【2020】867号)	
25	阿克苏中曼油气勘探开发有限公司红28-2、28-3、28-4井业区建设项目(勘探井)	关于阿克苏中曼油气勘探开发有限公司红28-2、28-3、28-4井业区建设项目(勘探井)环境影响报告表的批复	2022年8月1日 阿地环审【2022】414号	已完成自主验收 (2023.5.19)
26	阿克苏中曼油气勘探开发有限公司红28-5、红28-6、红28-7井(勘探井)作业区建设项目	关于阿克苏中曼油气勘探开发有限公司红28-5、红28-6、红28-7井(勘探井)作业区建设项目环境影响报告表的批复	2022年9月20日 阿地环审【2022】539号	已完成自主验收 (2023.5.23)

27	阿克苏中曼油气勘探开发有限公司红29井、红29-1井(勘探井)作业区建设项目	关于对阿克苏中曼油气勘探开发有限公司红29井、红29-1井(勘探井)作业区建设项目环境影响报告表的批复	2020年12月24日(阿地环函字【2020】868号)	已完成自主验收(2022.5.9)
28	红50井作业区建设项目(勘探井)	关于对红50井作业区建设项目(勘探井)环境影响报告表的批复	2020年12月17日(阿地环函字【2020】824号)	已完成自主验收(2021.12.17)
29	阿克苏中曼油气勘探开发有限公司红50-1井作业区建设项目(勘探井)	关于阿克苏中曼油气勘探开发有限公司红50-1井作业区建设项目(勘探井)环境影响报告表的批复	2022年5月16日阿地环审【2022】237号	已完成自主验收(2024.12.17)
30	阿克苏中曼油气勘探开发有限公司红50-2、红50-3、红50-4井作业区建设项目(勘探井)	关于阿克苏中曼油气勘探开发有限公司红50-2、红50-3、红50-4井作业区建设项目(勘探井)环境影响报告表的批复	2022年8月1日阿地环审【2022】411号	已完成自主验收(2024.12.17)
31	阿克苏中曼油气勘探开发有限公司红50-5、红50-6井、红50-7#、红50-8井作业区(勘探井)建设项目	关于阿克苏中曼油气勘探开发有限公司红50-5、红50-6井、红50-7#、红50-8井作业区(勘探井)建设项目环境影响报告表的批复	2022年9月22日阿地环审【2022】543号	已完成自主验收(2024.12.17)
32	阿克苏中曼油气勘探开发有限公司红51井(勘探井)作业区建设项目	关于对阿克苏中曼油气勘探开发有限公司红51井(勘探井)作业区建设项目环境影响报告表的批复	2021年6月11日阿地环函字批【2021】243号	已完成自主验收(2023.2.1)
33	阿克苏中曼油气勘探开发有限公司红51-1井作业区建设项目(勘探井)	关于阿克苏中曼油气勘探开发有限公司红51-1井作业区建设项目(勘探井)环境影响报告表的批复	2022年5月16日阿地环审【2022】238号	已完成自主验收(2023.5.23)
34	阿克苏中曼油气勘探开发有限公司红52作业区建设项目(勘探井)	关于对阿克苏中曼油气勘探开发有限公司红52作业区建设项目(勘探井)环境影响报告表的批复	2021年6月11日阿地环函字批【2021】246号	已完成自主验收(2022.2.11)

35	阿克苏中曼油气勘探开发有限公司红52-1、52-2、52-3、52-4作业区建设项目(勘探井)	关于对阿克苏中曼油气勘探开发有限公司红52-1、52-2、52-3、52-4作业区建设项目(勘探井)环境影响报告表的批复	2022年8月8阿地环审【2022】423号	已完成自主验收(2025.4.11)
36	阿克苏中曼油气勘探开发有限公司红52-4-平1井作业区建设项目(勘探井)	关于阿克苏中曼油气勘探开发有限公司红52-4-平1井作业区建设项目(勘探井)环境影响报告表的批复	2023年6月19阿地环审【2023】342号	已完成自主验收(2025.4.11)
37	阿克苏中曼油气勘探开发有限公司红52-5、红52-6、红52-7、红52-8井(勘探井)作业区建设项目	关于阿克苏中曼油气勘探开发有限公司红52-5、红52-6、红52-7、红52-8井(勘探井)作业区建设项目环境影响报告表的批复	2022年9月20阿地环审【2022】538号	已完成自主验收(2025.4.11)
38	阿克苏中曼油气勘探开发有限公司红52-9、红52-10、红52-11井作业区建设项目(勘探井)	关于阿克苏中曼油气勘探开发有限公司红52-9、红52-10、红52-11井作业区建设项目(勘探井)环境影响报告表的批复	2023年3月28阿地环审【2023】163号	已完成自主验收(2025.4.11)
39	阿克苏中曼油气勘探开发有限公司红52-12、红52-13、红52-14、红52-15井作业区建设项目(勘探井)	关于阿克苏中曼油气勘探开发有限公司红52-12、红52-13、红52-14、红52-15井作业区建设项目(勘探井)环境影响报告表的批复	2023年4月12阿地环审【2023】176号	已完成自主验收(2025.4.11)
40	阿克苏中曼油气勘探开发有限公司红52-16、红52-17、红52-18井作业区建设项目(勘探井)	关于阿克苏中曼油气勘探开发有限公司红52-16、红52-17、红52-18井作业区建设项目(勘探井)环境影响报告表的批复	2023年5月7阿地环审【2023】257号	已完成自主验收(2025.4.11)
41	阿克苏中曼油气勘探开发有限公司红52-19井、红52-20井、红52-21井(勘探井)作业区建设项目	关于阿克苏中曼油气勘探开发有限公司红52-19井、红52-20井、红52-21井(勘探井)作业区建设项目环境影响报告表的批复	2024年3月12日阿地环审【2024】154号	已完成自主验收(2025.4.11)

42	阿克苏中曼油气勘探开发有限公司红53-3-平1井、红53-3-平2井(勘探井)作业区建设项目	关于对阿克苏中曼油气勘探开发有限公司红53-3-平1井、红53-3-平2井(勘探井)作业区建设项目环境影响报告表的批复	2026年3月5阿地环审【2026】101号	正在建设过程中
43	阿克苏中曼油气勘探开发有限公司红54-3-平1井(勘探井)作业区建设项目	关于对阿克苏中曼油气勘探开发有限公司红54-3-平1井(勘探井)作业区建设项目环境影响报告表的批复	2026年3月5阿地环审【2026】96号	正在建设过程中
44	阿克苏中曼油气勘探开发有限公司红55-3-平1井、红55-3-平2井(勘探井)作业区建设项目	关于对阿克苏中曼油气勘探开发有限公司红55-3-平1井、红55-3-平2井(勘探井)作业区建设项目环境影响报告表的批复	2026年3月5阿地环审【2026】102号	正在建设过程中
45	阿克苏中曼油气勘探开发有限公司红56作业区建设项目(勘探井)	关于对阿克苏中曼油气勘探开发有限公司红56作业区建设项目(勘探井)环境影响报告表的批复	2021年6月11日阿地环函字批【2021】245号	已完成自主验收(2023.2.1)
46	阿克苏中曼油气勘探开发有限公司红56-1井(勘探井)建设项目	关于阿克苏中曼油气勘探开发有限公司红56-1井(勘探井)建设项目环境影响报告表的批复	2022年8月8阿地环审【2022】422号	已完成自主验收(2024.12.18)
47	阿克苏中曼油气勘探开发有限公司红56-2井(勘探井)作业区建设项目	关于阿克苏中曼油气勘探开发有限公司红56-2井(勘探井)作业区建设项目环境影响报告表的批复	2024年1月19阿地环审【2024】62号	已完成自主验收(2025.9.9)
48	阿克苏中曼油气勘探开发有限公司红57井(勘探井)建设项目	关于对阿克苏中曼油气勘探开发有限公司红57井(勘探井)建设项目环境影响报告表的批复	2021年6月30日阿地环函字批【2021】266号	通过验收(2022.2.11)
49	阿克苏中曼油气勘探开发有限公司红58井(勘探井)建设项目	关于对阿克苏中曼油气勘探开发有限公司红58井(勘探井)建设项目环境影响报告表的批复	2021年6月30日阿地环函字批【2021】267号	已完成自主验收(2023.2.2)
50	阿克苏中曼油气勘探开发有限公司红	关于对阿克苏中曼油气勘探开发有限公司红	2021年9月9日阿地环函字	已完成自主验收

	58-1井(勘探井)作业区建设项目	58-1井(勘探井)作业区建设项目环境影响报告表的批复	【2021】387号	(2023.2.2)
51	阿克苏中曼油气勘探开发有限公司红58-2、红58-3井(勘探井)建设项目	关于阿克苏中曼油气勘探开发有限公司红58-2、红58-3井(勘探井)建设项目环境影响报告表的批复	2022年8月8阿地环审【2022】418号	已完成自主验收(2025.2.26)
52	阿克苏中曼油气勘探开发有限公司红58-4、红58-5、红58-6井作业区建设项目(勘探井)	关于阿克苏中曼油气勘探开发有限公司红58-4、红58-5、红58-6井作业区建设项目(勘探井)环境影响报告表的批复	2022年8月30阿地环审【2022】473号	已完成自主验收(2025.2.26)
53	阿克苏中曼油气勘探开发有限公司红59、红59-1、红59-2、红59-3井(勘探井)建设项目	关于阿克苏中曼油气勘探开发有限公司红59、红59-1、红59-2、红59-3井(勘探井)建设项目环境影响报告表的批复	2022年8月8阿地环审【2022】417号	已完成自主验收(2024.12.17)
54	阿克苏中曼油气勘探开发有限公司红59-4、红59-5、红59-6、红59-7、红59-8井作业区建设项目(勘探井)	关于阿克苏中曼油气勘探开发有限公司红59-4、红59-5、红59-6、红59-7、红59-8井作业区建设项目(勘探井)环境影响报告表的批复	2023年3月28阿地环审【2023】164号	已完成自主验收(2024.12.17)
55	阿克苏中曼油气勘探开发有限公司红59-9井、红59-10井、红59-11井、红59-12井、红59-13井、红59-14井(勘探井)作业区建设项目	关于阿克苏中曼油气勘探开发有限公司红59-9井、红59-10井、红59-11井、红59-12井、红59-13井、红59-14井(勘探井)作业区建设项目环境影响报告表的批复	2024年3月12日阿地环审【2024】155号	已完成自主验收(2025.4.11)
56	红70井作业区建设项目(勘探井)	关于对红70井作业区建设项目(勘探井)环境影响报告表的批复	2020年12月17日(阿地环函字【2020】825号)	已完成自主验收(2021.12.15)
57	阿克苏中曼油气勘探开发有限公司红70-1、红70-2井作业区建设项目(勘探井)	关于阿克苏中曼油气勘探开发有限公司红70-1、红70-2井作业区建设项目(勘探井)环境影响报告表的批复	2022年7月28阿地环审【2022】379号	已完成自主验收(2025.2.26)

58	阿克苏中曼油气勘探开发有限公司红70-3、红70-4、红70-5井作业区建设项目(勘探井)	关于阿克苏中曼油气勘探开发有限公司红70-3、红70-4、红70-5井作业区建设项目(勘探井)环境影响报告表的批复	2022年8月23阿地环审【2022】456号	已完成自主验收(2025.2.26)
59	红71井作业区建设项目(勘探井)	关于对红71井作业区建设项目(勘探井)环境影响报告表的批复	2020年12月17日(阿地环函字【2020】826号)	已完成自主验收(2021.12.15)
60	阿克苏中曼油气勘探开发有限公司红72井组(勘探井)作业区建设项目	关于阿克苏中曼油气勘探开发有限公司红72井组(勘探井)作业区建设项目环境影响报告表的批复	2024年4月22日阿地环审【2024】256号	已完成自主验收(2025.9.9)
61	阿克苏中曼油气勘探开发有限公司红73井作业区建设项目(勘探井)	关于对阿克苏中曼油气勘探开发有限公司红73井作业区建设项目(勘探井)环境影响报告表的批复	2020年12月14日(阿地环函字【2020】813号)	已完成自主验收(2021.12.15)
62	阿克苏中曼油气勘探开发有限公司红74井作业区建设项目(勘探井)	关于对阿克苏中曼油气勘探开发有限公司红74井作业区建设项目(勘探井)环境影响报告表的批复	2020年12月14日(阿地环函字【2020】814号)	已完成自主验收(2021.12.15)
63	阿克苏中曼油气勘探开发有限公司红74-1井作业区建设项目(勘探井)	关于阿克苏中曼油气勘探开发有限公司红74-1井作业区建设项目(勘探井)环境影响报告表的批复	2022年5月11日阿地环审【2022】230号	已完成自主验收(2023.5.19)
64	阿克苏中曼油气勘探开发有限公司红75井作业区建设项目(勘探井)	关于对阿克苏中曼油气勘探开发有限公司红75井作业区建设项目(勘探井)环境影响报告表的批复	2020年12月14日(阿地环函字【2020】815号)	已完成自主验收(2021.12.15)
65	阿克苏中曼油气勘探开发有限公司红75-1、红75-2、红75-3、红75-4井作业区建设项目(勘探井)	关于阿克苏中曼油气勘探开发有限公司红75-1、红75-2、红75-3、红75-4井作业区建设项目(勘探井)环境影响报告表的批复	2022年8月1阿地环审【2022】403号	已完成自主验收(2025.2.26)

66	阿克苏中曼油气勘探开发有限公司红76井作业区建设项目(勘探井)	关于对阿克苏中曼油气勘探开发有限公司红76井作业区建设项目(勘探井)环境影响报告表的批复	2020年12月14日(阿地环函字【2020】816号)	已完成自主验收(2022.2.14)
67	阿克苏中曼油气勘探开发有限公司红76-1、红76-2、红76-3、红76-4井作业区建设项目(勘探井)	关于阿克苏中曼油气勘探开发有限公司红76-1、红76-2、红76-3、红76-4井作业区建设项目(勘探井)环境影响报告表的批复	2022年8月1阿地环审【2022】410号	已完成自主验收(2024.12.19)
68	阿克苏中曼油气勘探开发有限公司红76-5井、76-6井、76-7井、76-8井作业区建设项目(勘探井)	关于阿克苏中曼油气勘探开发有限公司红76-5井、76-6井、76-7井、76-8井作业区建设项目(勘探井)环境影响报告表的批复	2022年8月30阿地环审【2022】469号	已完成自主验收(2024.12.19)
69	阿克苏中曼油气勘探开发有限公司红78、红78-1、红78-2、红78-3、红78-4、红78-5井作业区建设项目(勘探井)	关于阿克苏中曼油气勘探开发有限公司红78、红78-1、红78-2、红78-3、红78-4、红78-5井作业区建设项目(勘探井)环境影响报告表的批复	2024年3月13日阿地环审【2024】173号	正在开展验收工作中
70	阿克苏中曼油气勘探开发有限公司红79井作业区建设项目(勘探井)	关于阿克苏中曼油气勘探开发有限公司红79井作业区建设项目(勘探井)环境影响报告表的批复	2022年5月11日阿地环审【2022】231号	已完成自主验收(2025.2.26)
71	阿克苏中曼油气勘探开发有限公司红79-1、红79-2、红79-3、红79-4井(勘探井)	关于阿克苏中曼油气勘探开发有限公司红79-1、红79-2、红79-3、红79-4井(勘探井)建设项目环境影响报告表的批复	2022年8月8阿地环审【2022】419号	已完成自主验收(2025.2.26)
72	阿克苏中曼油气勘探开发有限公司红79-5、红79-6、红79-7井作业区建设项目(勘探井)	关于阿克苏中曼油气勘探开发有限公司红79-5、红79-6、红79-7井作业区建设项目(勘探井)环境影响报告表的批复	2023年1月6日阿地环审【2023】19号	已完成自主验收(2025.4.11)
73	阿克苏中曼油气勘探开发有限公司红79-8、红79-9、红	关于阿克苏中曼油气勘探开发有限公司红79-8、红79-9、红79-10井作业	2023年2月17日阿地环审【2023】109号	已完成自主验收(2025.4.1

		79-10井作业区建设项目(勘探井)	区建设项目(勘探井)环境影响报告表的批复		1)
74		阿克苏中曼油气勘探开发有限公司红79-11、红79-12、红79-13井作业区建设项目(勘探井)	关于阿克苏中曼油气勘探开发有限公司红79-11、红79-12、红79-13井作业区建设项目(勘探井)环境影响报告表的批复	2024年3月14日 阿地环审【2024】174号	正在开展验收工作中
75		阿克苏中曼油气勘探开发有限公司红80井作业区建设项目(勘探井)	关于阿克苏中曼油气勘探开发有限公司红80井作业区建设项目(勘探井)环境影响报告表的批复	2022年5月11日 阿地环审【2022】232号	已完成自主验收(2023.5.19)
76		阿克苏中曼油气勘探开发有限公司红90井(勘探井)作业区建设项目	关于对阿克苏中曼油气勘探开发有限公司红90井(勘探井)作业区建设项目环境影响报告表的批复	2021年11月4日 阿地环函字【2021】472号	已完成自主验收(2023.2.1)
77		阿克苏中曼油气勘探开发有限公司红90-1井(勘探井)作业区建设项目	关于阿克苏中曼油气勘探开发有限公司红90-1井(勘探井)作业区建设项目环境影响报告表的批复	2023年12月13日 阿地环审【2023】686号	正在开展验收工作中
78		阿克苏中曼油气勘探开发有限公司红100-1、红100-2、红100-3、红100-6、红100-7井作业区建设项目(勘探井)	关于对阿克苏中曼油气勘探开发有限公司红100-1、红100-2、红100-3、红100-6、红100-7井作业区建设项目(勘探井)环境影响报告表的批复	2021年11月9日 阿地环函字【2021】484号	已完成自主验收(2023.2.1)
79		阿克苏中曼油气勘探开发有限公司红101井作业区建设项目(勘探井)	关于阿克苏中曼油气勘探开发有限公司红101井作业区建设项目(勘探井)环境影响报告表的批复	2022年5月16日 阿地环审【2022】242号	已完成自主验收(2024.12.17)
80		阿克苏中曼油气勘探开发有限公司红101-1、红101-2、红101-3井(勘探井)建设项目	关于阿克苏中曼油气勘探开发有限公司红101-1、红101-2、红101-3井(勘探井)建设项目环境影响报告表的批复	2022年8月8日 阿地环审【2022】416号	已完成自主验收(2024.12.17)
81		阿克苏中曼油气勘探开发有限公司红	关于阿克苏中曼油气勘探开发有限公司红102、	2022年8月8日 阿地环审【2022】	已完成自主验收

		102、红102-1、红102-2井(勘探井)建设项目	红102-1、红102-2井(勘探井)建设项目环境影响报告表的批复	420号	(2024.12.17)
82		阿克苏中曼油气勘探开发有限公司红102-3、红102-4、红102-5、红102-6井作业区建设项目(勘探井)	关于阿克苏中曼油气勘探开发有限公司红102-3、红102-4、红102-5、红102-6井作业区建设项目(勘探井)环境影响报告表的批复	2022年8月30阿地环审【2022】470号	已完成自主验收(2024.12.17)
83		阿克苏中曼油气勘探开发有限公司红107井作业区建设项目(勘探井)	关于阿克苏中曼油气勘探开发有限公司红107井作业区建设项目(勘探井)环境影响报告表的批复	2022年5月16日阿地环审【2022】240号	已完成自主验收(2025.7.1)
84		阿克苏中曼油气勘探开发有限公司柯1井(勘探井)作业区建设项目	关于阿克苏中曼油气勘探开发有限公司柯1井(勘探井)作业区建设项目环境影响报告表的批复	2022年12月8阿地环审【2022】577号	已完成自主验收(2024.12.17)
85		阿克苏中曼油气勘探开发有限公司柯2井(勘探井)作业区建设项目	关于阿克苏中曼油气勘探开发有限公司柯2井(勘探井)作业区建设项目环境影响报告表的批复	2022年12月8阿地环审【2022】576号	已完成自主验收(2024.12.17)
86		阿克苏中曼油气勘探开发有限公司柯2-1井、柯2-2井(勘探井)作业区建设项目	关于阿克苏中曼油气勘探开发有限公司柯2-1井、柯2-2井(勘探井)作业区建设项目环境影响报告表的批复	2023年7月31阿地环审【2023】461号	已完成自主验收(2025.4.11)
87		阿克苏中曼油气勘探开发有限公司柯3井作业区建设项目(勘探井)	关于阿克苏中曼油气勘探开发有限公司柯3井作业区建设项目(勘探井)环境影响报告表的批复	2022年12月12阿地环审【2022】586号	已完成自主验收(2025.4.11)
88		阿克苏中曼油气勘探开发有限公司柯3-1井、柯3-2井(勘探井)作业区建设项目	关于阿克苏中曼油气勘探开发有限公司柯3-1井、柯3-2井(勘探井)作业区建设项目环境影响报告表的批复	2023年8月1阿地环审【2023】481号	已完成自主验收(2025.4.11)
89		阿克苏中曼油气勘探开发有限公司柯3-5-平1井作业区建	关于阿克苏中曼油气勘探开发有限公司柯3-5-平1井作业区建设项目	2024年8月6日阿地环审【2024】422号	已完成自主验收(2025.9.2)

	设项目(勘探井)	(勘探井)环境影响报告表的批复		3)
90	阿克苏中曼油气勘探开发有限公司柯6井作业区建设项目(勘探井)	关于阿克苏中曼油气勘探开发有限公司柯6井作业区建设项目(勘探井)环境影响报告表的批复	2022年12月12日阿地环审【2022】585号	已完成自主验收(2024.12.17)
91	阿克苏中曼油气勘探开发有限公司柯6-1井、柯6-2井(勘探井)作业区建设项目	关于阿克苏中曼油气勘探开发有限公司柯6-1井、柯6-2井(勘探井)作业区建设项目环境影响报告表的批复	2023年6月5日阿地环审【2023】317号	已完成自主验收(2024.12.17)
92	阿克苏中曼油气勘探开发有限公司柯6-3井作业区建设项目(勘探井)	关于阿克苏中曼油气勘探开发有限公司柯6-3井作业区建设项目(勘探井)环境影响报告表的批复	2023年8月10日阿地环审[2023]497号	已完成自主验收(2024.12.17)
93	阿克苏中曼油气勘探开发有限公司柯7井作业区建设项目(勘探井)	关于阿克苏中曼油气勘探开发有限公司柯7井作业区建设项目(勘探井)环境影响报告表的批复	2022年12月12日阿地环审【2022】584号	已完成自主验收(2024.12.17)
94	阿克苏中曼油气勘探开发有限公司柯7-1井、柯7-2井、柯7-3井(勘探井)作业区建设项目	关于阿克苏中曼油气勘探开发有限公司柯7-1井、柯7-2井、柯7-3井(勘探井)作业区建设项目环境影响报告表的批复	2023年5月21日阿地环审【2023】316号	已完成自主验收(2024.12.17)
95	阿克苏中曼油气勘探开发有限公司柯7-4井作业区建设项目(勘探井)	关于阿克苏中曼油气勘探开发有限公司柯7-4井作业区建设项目(勘探井)环境影响报告表的批复	2023年8月10日阿地环审[2023]495号	已完成自主验收(2024.12.17)
96	阿克苏中曼油气勘探开发有限公司柯8井作业区建设项目(勘探井)	关于阿克苏中曼油气勘探开发有限公司柯8井作业区建设项目(勘探井)环境影响报告表的批复	2022年12月12日阿地环审【2022】583号	已完成自主验收(2025.7.1)
97	阿克苏中曼油气勘探开发有限公司柯8-1、柯8-2井作业区建设项目(勘探井)	关于阿克苏中曼油气勘探开发有限公司柯8-1、柯8-2井作业区建设项目(勘探井)环境影响报告表的批复	2023年6月13日阿地环审【2023】355号	正在开展验收工作中
98	阿克苏中曼油气勘	关于阿克苏中曼油气勘	2023年1月17日阿	已完成自

	探开发有限公司柯9井作业区(勘探)建设项目	探开发有限公司柯9井作业区(勘探)建设项目环境影响报告表的批复	地环审【2023】79号	主验收(2024.12.11)
99	阿克苏中曼油气勘探开发有限公司柯9-1、柯9-2井作业区建设项目(勘探井)	关于阿克苏中曼油气勘探开发有限公司柯9-1、柯9-2井作业区建设项目(勘探井)环境影响报告表的批复	2023年6月19阿地环审【2023】351号	已完成自主验收(2025.4.11)
100	阿克苏中曼油气勘探开发有限公司柯9-3井、柯9-4井、柯9-5井、柯9-6井(勘探井)作业区建设项目	关于阿克苏中曼油气勘探开发有限公司柯9-3井、柯9-4井、柯9-5井、柯9-6井(勘探井)作业区建设项目环境影响报告表的批复	2023年9月12阿地环审【2023】571号	已完成自主验收(2025.9.9)
101	阿克苏中曼油气勘探开发有限公司柯9-7、柯9-8、柯9-9井作业区建设项目(勘探井)	关于阿克苏中曼油气勘探开发有限公司柯9-7、柯9-8、柯9-9井作业区建设项目(勘探井)环境影响报告表的批复	2023年9月28阿地环审【2023】595号	已完成自主验收(2025.9.9)
102	阿克苏中曼油气勘探开发有限公司柯10井作业区(勘探井)	关于阿克苏中曼油气勘探开发有限公司柯10井作业区(勘探井)建设项目环境影响报告表的批复	2022年12月21阿地环审【2022】605号	已完成自主验收(2025.7.1)
103	阿克苏中曼油气勘探开发有限公司柯10-1井(勘探井)作业区建设项目	关于阿克苏中曼油气勘探开发有限公司柯10-1井(勘探井)作业区建设项目环境影响报告表的批复	2023年7月4阿地环审【2023】370号	已完成自主验收(2025.9.9)
104	阿克苏中曼油气勘探开发有限公司柯16井(勘探井)作业区建设项目	关于阿克苏中曼油气勘探开发有限公司柯16井(勘探井)作业区建设项目环境影响报告表的批复	2023年2月1阿地环审【2023】82号	已完成自主验收(2025.4.11)
105	阿克苏中曼油气勘探开发有限公司柯16-1井、柯16-5-平2井(勘探井)作业区建设项目	关于阿克苏中曼油气勘探开发有限公司柯16-1井、柯16-5-平2井(勘探井)作业区建设项目环境影响报告表的批复	2024年8月2日阿地环审【2024】414号	已完成自主验收(2025.4.11)
106	阿克苏中曼油气勘探开发有限公司柯	关于阿克苏中曼油气勘探开发有限公司柯16-5-	2024年4月7日阿地环审	已完成自主验收

	16-5-平1、柯16-6-平1井作业区建设项目(勘探井)	平1、柯16-6-平1井作业区建设项目(勘探井)环境影响报告表的批复	【2024】243号	(2025.4.11)
107	阿克苏中曼油气勘探开发有限公司柯17、柯17-1、柯17-2井作业区建设项目(勘探井)	关于阿克苏中曼油气勘探开发有限公司柯17、柯17-1、柯17-2井作业区建设项目(勘探井)环境影响报告表的批复	2023年5月23阿地环审【2023】303号	已完成自主验收(2024.12.17)
108	阿克苏中曼油气勘探开发有限公司柯18、柯18-1、柯18-2井作业区建设项目(勘探井)	关于阿克苏中曼油气勘探开发有限公司柯18、柯18-1、柯18-2井作业区建设项目(勘探井)环境影响报告表的批复	2023年5月23阿地环审【2023】302号	已完成自主验收(2024.12.31)
109	阿克苏中曼油气勘探开发有限公司柯18-6-平1井作业区建设项目(勘探井)	关于阿克苏中曼油气勘探开发有限公司柯18-6-平1井作业区建设项目(勘探井)环境影响报告表的批复	2024年8月15日阿地环审【2024】435号	已完成自主验收(2024.12.31)
110	阿克苏中曼油气勘探开发有限公司柯19、柯19-1井作业区建设项目(勘探井)	关于阿克苏中曼油气勘探开发有限公司柯19、柯19-1井作业区建设项目(勘探井)环境影响报告表的批复	2023年5月23阿地环审【2023】304号	已完成自主验收(2025.9.9)
111	阿克苏中曼油气勘探开发有限公司柯19-6-平1井作业区建设项目(勘探井)	关于阿克苏中曼油气勘探开发有限公司柯19-6-平1井作业区建设项目(勘探井)环境影响报告表的批复	2024年8月5日阿地环审(2024)421号	已完成自主验收(2025.9.9)
112	阿克苏中曼油气勘探开发有限公司柯20井、柯20-1井、柯20-2井(勘探井)作业区建设项目	关于阿克苏中曼油气勘探开发有限公司柯20井、柯20-1井、柯20-2井(勘探井)作业区建设项目环境影响报告表的批复	2023年7月7阿地环审【2023】375号	正在开展验收工作中
113	阿克苏中曼油气勘探开发有限公司柯20-5-平1井(勘探井)作业区建设项目	关于阿克苏中曼油气勘探开发有限公司柯20-5-平1井(勘探井)作业区建设项目环境影响报告表的批复	2024年8月16日阿地环审【2024】440号	已完成自主验收(2025.9.23)
114	阿克苏中曼油气勘探开发有限公司柯21井、柯21-1井、	关于阿克苏中曼油气勘探开发有限公司柯21井、柯21-1井、柯21-2井、柯	2023年5月30阿地环审【2023】300号	正在开展验收工作中

	柯21-2井、柯21-3井、柯21-4井(勘探井)作业区建设项目	21-3井、柯21-4井(勘探井)作业区建设项目环境影响报告表的批复		
115	阿克苏中曼油气勘探开发有限公司柯21-6-平1井(勘探井)作业区建设项目	关于对阿克苏中曼油气勘探开发有限公司柯21-6-平1井(勘探井)作业区建设项目环境影响报告表的批复	2024年12月27日阿地环审【2024】637号	已完成自主验收(2025.9.23)
116	阿克苏中曼油气勘探开发有限公司柯23井、柯23-1井(勘探井)作业区建设项目	关于阿克苏中曼油气勘探开发有限公司柯23井、柯23-1井(勘探井)作业区建设项目环境影响报告表的批复	2023年5月30日阿地环审【2023】299号	已完成自主验收(2025.9.9)
117	阿克苏中曼油气勘探开发有限公司柯23-2、柯23-3、柯23-4、柯23-5井作业区建设项目(勘探井)	关于阿克苏中曼油气勘探开发有限公司柯23-2、柯23-3、柯23-4、柯23-5井作业区建设项目(勘探井)环境影响报告表的批复	2024年2月23日阿地环审【2024】128号	已完成自主验收(2025.9.9)
118	阿克苏中曼油气勘探开发有限公司柯26、柯26-1、柯26-2井作业区建设项目(勘探井)	关于阿克苏中曼油气勘探开发有限公司柯26、柯26-1、柯26-2井作业区建设项目(勘探井)环境影响报告表的批复	2023年6月13日阿地环审【2023】356号	已完成自主验收(2025.8.1)
119	阿克苏中曼油气勘探开发有限公司柯26-3井、柯26-4井、柯26-5井(勘探井)作业区建设项目	关于阿克苏中曼油气勘探开发有限公司柯26-3井、柯26-4井、柯26-5井(勘探井)作业区建设项目环境影响报告表的批复	2023年10月12日阿地环审【2023】608号	已完成自主验收(2025.8.25)
120	阿克苏中曼油气勘探开发有限公司柯27-6-平1井作业区建设项目(勘探井)	关于阿克苏中曼油气勘探开发有限公司柯27-6-平1井作业区建设项目(勘探井)环境影响报告表的批复	2024年8月15日阿地环审【2024】434号	已完成自主验收(2025.9.23)
121	阿克苏中曼油气勘探开发有限公司柯37井作业区建设项目(勘探井)	关于阿克苏中曼油气勘探开发有限公司柯37井作业区建设项目(勘探井)环境影响报告表的批复	2024年3月19日阿地环审【2024】180号	已完成自主验收(2025.9.9)

12 2		阿克苏中曼油气勘探开发有限公司柯161、柯161-1、柯161-2、柯161-3井作业区建设项目(勘探井)	关于阿克苏中曼油气勘探开发有限公司柯161、柯161-1、柯161-2、柯161-3井作业区建设项目(勘探井)环境影响报告表的批复	2023年8月15日阿地环审【2023】514号	已完成自主验收(2025.8.7)
12 3		阿克苏中曼油气勘探开发有限公司柯100井作业区建设项目(勘探井)	关于阿克苏中曼油气勘探开发有限公司柯100井作业区建设项目(勘探井)环境影响报告表的批复	2022年12月12日阿地环审【2022】589号	已完成自主验收(2025.9.9)
12 4		阿克苏中曼油气勘探开发有限公司柯101、柯101-1井作业区建设项目(勘探井)	关于阿克苏中曼油气勘探开发有限公司柯101、柯101-1井作业区建设项目(勘探井)环境影响报告表的批复	2023年2月17日阿地环审【2023】110号	已完成自主验收(2025.7.1)
12 5		阿克苏中曼油气勘探开发有限公司柯103井作业区建设项目(勘探井)	关于阿克苏中曼油气勘探开发有限公司柯103井作业区建设项目(勘探井)环境影响报告表的批复	2023年2月17日阿地环审【2023】107号	已完成自主验收(2025.8.7)
12 6		阿克苏中曼油气勘探开发有限公司柯106井作业区建设项目(勘探井)	关于阿克苏中曼油气勘探开发有限公司柯106井作业区建设项目(勘探井)环境影响报告表的批复	2024年5月20日阿地环审【2024】305号	已完成自主验收(2026.9.23)
12 7		阿克苏中曼油气勘探开发有限公司柯107井(勘探井)作业区建设项目	关于阿克苏中曼油气勘探开发有限公司柯107井(勘探井)作业区建设项目环境影响报告表的批复	2024年5月8日阿地环审【2024】283号	已完成自主验收(2025.9.9)
8	环境应急预案	阿克苏中曼油气勘探开发有限公司突发环境事件应急预案	652901-2024-043-L	阿克苏市分局, 2024年7月25日	
9			652922-2024-09-L	温宿县分局, 2024年4月12日	
10	排污许可	2023年3月25日取得固定污染源排污许可证, 有效期2024年3月25日至2029年3月24日, 证书编号: 91652922MA77UTEN6R004V			

3.1.2 区块现依托工程环保手续情况

柯柯牙油田工程依托工程均已取得批复并完成环保验收，详见表 3.1-2。

表 3.1-2 柯柯牙油田依托工程环保手续一览表

序号	类别	项目	环评批复	批准文号及时间	验收情况
1	环评及验收情况	阿克苏中曼油气勘探开发有限公司“三废”处理站改扩建建设项目	关于对阿克苏中曼油气勘探开发有限公司“三废”处理站（钻屑泥浆）建设项目环境影响报告表的批复	阿地环函字〔2020〕715号，2020年11月6日	通过验收（2020年11月15日）
2		阿克苏中曼油气勘探开发有限公司红6井危废贮存库建设项目	关于对阿克苏中曼油气勘探开发有限公司红6井危废贮存库建设项目环境影响报告表的批复	阿地环函字〔2020〕732号，2020年11月25日	通过验收（2020年12月23日）
3		阿克苏中曼油气勘探开发有限公司红6井危废贮存库（扩建）项目	关于对阿克苏中曼油气勘探开发有限公司红6井危废贮存库（扩建）项目环境影响报告表的批复	阿地环审〔2022〕344号，2022年6月24日	通过验收（2022年9月27日）
4		阿克苏中曼油气勘探开发有限公司红30平台撬装污水处理设备建设项目	关于对阿克苏中曼油气勘探开发有限公司红30平台撬装污水处理设备建设项目环境影响报告表的批复	阿地环函字〔2020〕733号，2020年11月25日	通过验收（2021年5月30日）
7		温宿县城生活垃圾处理工程	关于温宿县城生活垃圾处理工程环境影响报告书的批复	新环评价函〔2012〕1293号，2012年12月9日	通过验收（2020年7月）
8		温宿产业园区一般工业固废填埋场建设项目(一期)	关于温宿产业园区一般工业固废填埋场建设项目(一期)环境影响报告书的批复	新环环评函〔2019〕957号，2019年12月26日	通过验收（2020年7月20日）
9		温宿产业园区一般工业固废填埋场建设项目(二期、三期)	关于温宿产业园区一般工业固废填埋场建设项目(二期、三期)环境影响报告书的批复	阿地环函字〔2020〕456号，2020年7月24日	竣工验收中

10	库车红狮水泥有限公司	2015年08月17日成立，经营范围包括环保技术及环保设备的研发，水泥窑协同处置城市污泥，工业废物收集、贮存、处置。危险废物经营许可证编号：6529230063
----	------------	--

3.1.3 环境影响评价回顾

根据勘探井原有环境影响报告表及钻井竣工环境保护验收调查报告表的评价结论，结合本次环评现场调查结果，按环境要素对本项目现有工程开展回顾性分析评价。

3.1.3.1 公辅工程现状

(1) 给水

项目主要用水包括钻井用水和生活用水，用水来源为就近拉运(罐车拉运)。

(2) 排水

施工期钻井泥浆、钻井岩屑经脱水(固液分离方式)后，固相拉运至“三废”处理站处置，液相(废水)用于泥浆调配；生活污水依托井场现有厕所暂存，定期由阿克苏千净环保工程科技有限公司吸污车清运至就近污水处理厂处置；运营期采出水和井下作业废水，均依托联合站水处理系统处理。

(3) 供电

井场用电就近接国家电网。

(4) 供热

冬季取暖方式为电加热器。

3.1.3.2 生态环境影响回顾评价

(1) 植被环境影响回顾分析

施工期科学合理施工，维护植物的生境条件，减少水土流失，施工期间未对工程用地范围以外园地产生不良影响。积极遵守有关生态公益林资源保护工程的村规民约、告示、管护目标、管护措施、积极配合护林员管护沿线森林资源，主动或配合做好森林“三防”工作，保护好野生动植物及其栖息环境，未发生毁林采石、采土以及其他毁林行为的发生，杜绝非法征占用林地、耕地、果园。

(2) 区域景观生态影响回顾分析

景观格局变化受外界综合、累积性干扰作用影响，是自然环境、生物因素与人类社会活动相互作用的结果。根据《新疆生态功能区划》（2005版），柯柯牙油田主要隶属于阿克苏河冲积平原绿洲农业生态功能区，区域主要生态问题为：生物多样性及其生境呈中度敏感，土地沙漠化、土壤盐渍化呈高度敏感。

油田勘探开发过程中，区块内工矿与交通用地面积有所增加，果园、林地等面积略有减少。但从区域整体土地利用结构来看，果园、林地占比仍远高于工矿与交通用地，未改变区域主导景观类型。油田开发永久占地以果园为主，被构筑物占用后仍属于人工景观范畴，未转变为荒漠或裸地。

经现场踏勘核实，本次油田开发未造成区域荒漠化范围扩大，未引发大面积自然植被破坏，对区域景观格局、生态连通性及主导生态功能未产生明显不利影响。

（3）生态保护措施回顾

柯柯牙油田勘探开发的主要生态影响，来自井场钻井等施工活动对地表的扰动。

经现场调查，油田内各井场均按环评批复及竣工环保验收要求，完成了施工扰动区的生态恢复。针对永久占地范围，结合区域自然条件采取砂石铺垫、场地硬化等防护措施，有效降低了土壤侵蚀强度。

总体来看，柯柯牙油田前期开发对区域生态影响较小，且已采取“边开发、边治理”模式开展绿化与生态修复，未产生突出生态环境问题。后续开采阶段，应重点防范因地表扰动引发的荒漠植被破坏，严格落实施工与生产全过程管控，最大限度减少对沙地的扰动，持续推进区域生态绿化与修复工作

3.1.3.3 大气环境影响回顾分析

钻井期废气主要为柴油机组燃油废气、运输车辆尾气、试油及临时放喷废气。钻井设备与运输车辆均使用合规合格油品；放喷池布设于井口100m范围外，周边无居民区等大气环境敏感目标，柯柯牙油田钻井全过程未发生井喷、异常放喷等突发环保事件。

依据钻井工程环境监理总结报告，施工阶段已建立完善环保管理制度，合理优化施工占地布局，同步采取场地洒水降尘、物料规范堆放等扬尘管控措施，

施工扬尘污染得到有效管控。

柯柯牙油田现阶段仅处于试油阶段，暂未正式投产运行，无常态化运营期生产废气排放。结合阶段环境监理及现状监测结果，柯柯牙油田试油阶段无组织挥发性烃类污染物排放可控，区域厂界无组织非甲烷总烃排放浓度可满足《陆上石油天然气开采工业大气污染物排放标准》（GB 39728-2020）企业边界控制限值要求。

综上，柯柯牙油田钻井期、试油阶段各类大气污染物均落实有效的防控措施，排放满足相关标准要求，未对区域大气环境产生明显不利影响。

3.1.3.4 水环境影响回顾评价

柯柯牙油田钻井期水污染物主要为钻井废水、含油废水、生活污水。根据钻井工程环境监理总结报告及相关监测资料，钻井废水经泥浆不落地系统处理，分离液相全部回用于钻井液配制，实现循环利用、不外排；含油废水采用密闭拉运方式，转运至红 30 井撬装污水处理装置处理达标后规范处置。

施工期严格采用下套管+注水泥固井工艺，对含水层实施有效封隔，切实保护区域地下水环境。生活污水统一排入平台防渗旱厕，定期由阿克苏千净环保工程科技有限公司吸污车清运至阿克苏市生活污水处理厂集中处置，全程无污水外排。

柯柯牙油田现阶段仅处于试油阶段，暂未正式投产运营，无运营期相关废水产生。试油阶段相关废水均纳入钻井期污染防治体系，严格按照前述措施规范处置，未新增水污染物排放。

综上，柯柯牙油田钻井期及试油阶段已基本落实环评批复的水污染防治措施，配套的污水处理、防渗、固井、清运等环保设施运行正常，污染防治效果满足相关要求，水环境影响总体可控。

3.1.3.5 声环境影响回顾评价

柯柯牙油田施工期噪声主要来自钻机、柴油发电机、泥浆泵及运输车辆等设备。根据钻井工程环境监理总结报告，施工期已对高噪声设备采取隔声垫、消声器等降噪措施，井场周边 100m 范围内无声环境敏感目标，噪声影响得到有效控制，声环境保护措施可行有效。

柯柯牙油田现阶段仅处于试油阶段，暂未正式投产运营，无运营期相关噪声源及噪声排放。试油阶段涉及的少量设备噪声，均纳入开发期（施工期）噪声防控体系，沿用前述隔声、消声等降噪措施，未新增噪声污染。

总体来看，柯柯牙油田声环境质量良好，施工期及试油阶段的噪声防控措施落实到位，对区域声环境影响较小。

3.1.3.6 固体废物影响回顾评价

柯柯牙油田现阶段仅处于试油阶段，尚未开展正式油气开采，当前固体废物主要来源于试油阶段配套施工过程，主要包括废钻井泥浆、岩屑、含油污泥、危险废物及生活垃圾。

废钻井泥浆与岩屑采用不落地收集系统收集，经固液分离后，固相送至“三废”处理站处置，液相回用于泥浆配制；事故状态产生的含油污泥收集暂存于单井平台污油罐，与清罐油泥一并委托库车红狮环保科技有限公司清运处置。含油劳保用品、含油污泥、含油废防渗布等危险废物，收集后暂存于阿克苏中曼油气勘探开发有限公司红6危废暂存库，定期交由具备相应资质的单位处置。生活垃圾在各井场平台及办公区定点收集，委托温宿县环卫部门定期清运，做到日产日清、规范处置。

油田各井场在选址、建设、固体废物处置和运行管理中，严格执行阿克苏中曼油气勘探开发有限公司各项管理要求，严格落实《危险废物贮存污染控制标准》（GB18597-2023）和《一般工业固体废物贮存和填埋污染控制标准》（GB18599-2020）中的相关规定。

综上，试油阶段产生的各类固体废物均落实了规范的收集、暂存及处置措施，处理处置符合相关标准要求，对周边环境造成的影响可接受。

3.1.3.7 土壤环境影响回顾评价

根据油气田开发建设的特点分析，柯柯牙油田现阶段仅处于试油阶段，尚未开展正式油气开采及规模化地面建设，当前对土壤环境的影响主要来自试油阶段配套地面施工（如井场平整等）占用土地和造成的地表破坏。工程占地改变了原有土壤结构和性质，使表层土内有机质含量降低，并且使土壤的富集过程受阻，土壤生产力下降。

在进行试油阶段配套地面构筑物施工时，将对施工范围内的土壤表层进行干扰和破坏，土壤表层结构、肥力将受到影响；现阶段未开展管线敷设等大规模开挖作业，无相关施工对土壤剖面造成的破坏。

柯柯牙油田暂未进入正式运营阶段，无运营期常规污染物排放，土壤环境潜在影响主要来源于试油阶段突发情况，如试油过程中发生油污泄漏、机械设备跑冒漏油等故障，可能导致少量油污进入土壤，此类污染主要呈点片状分布，在横向上以发生源为中心向四周扩散，距漏油点越远，土壤中含油量越少；从土壤环境污染现状调查可知，在纵向上石油的渗透力随土质有很大的差别，质地越粗，下渗力越强，进入土壤的油污一般富集在 0~20cm 的土层中，积存于表层会影响表层土壤通透性，影响土壤养分的释放，降低土壤动物及微生物的活性，使土壤的综合肥力下降，最终影响植物根系的呼吸作用和吸收作用。

以区块内各单井验收土壤监测数据为依据，柯柯牙油田大区域土壤环境质量保持稳定，土壤中的石油烃和重金属的含量并未因试油阶段施工及相关作业而明显增加，土壤环境影响总体可控。

3.1.3.8 项目区环境变化趋势

本次收集柯柯牙区块各单井环评、验收等现状监测资料，整理汇总，对项目主要污染因子进行统计，详见下表：

表 3.1-3 柯柯牙油田主要污染物排放情况一览表

项目	主要污染因子	2022	2023	2024	2025
大气	非甲烷总烃	0.35mg/m ³	0.58mg/m ³	0.96mg/m ³	1.02mg/m ³
地下水	石油烃	<0.01mg/L	0.02mg/L	0.02mg/L	0.03mg/L
土壤	石油烃	18mg/kg	59mg/kg	102mg/kg	125mg/kg
噪声	噪声	均满足《声环境质量标准》（GB3096-2008）2类标准要求			

根据历年环境现状监测数据，已建井场各单井排放的非甲烷总烃、石油烃均未超标，未对周边大气、声环境、地下水及土壤环境产生明显影响。但从变化趋势来看，上述主要污染物浓度随井场及开采井数量增加呈逐步上升趋势。因此，企业需严格落实各项环保措施，确保各类污染物稳定达标排放。

3.1.3.9 环境风险回顾评价

建设单位的突发环境事件应急预案已编制并在阿克苏地区及温宿县分局完

成备案（阿克苏市分局备案号 652901-2024-043-L、温宿县分局备案号 652922-2024-09-L）。根据《突发环境事件应急管理办法》《企业事业单位突发环境事件应急预案备案管理办法（试行）》等相关规定，企业应当履行制定突发环境事件应急预案并备案的义务，结合项目实际开展环境风险评估、完善风险防控措施。后续将在区块建设完成后，严格按照相关法规及技术规范要求，编制工程区块突发环境事件应急预案，明确应急组织体系、风险分析、预警处置、应急保障等核心内容，确保预案具备针对性和可操作性，并按规定完成备案手续，防范突发环境事件风险，保障区域生态环境安全。

3.1.4 油气处理及集输工艺

柯柯牙油田现阶段仅处于勘探及试油阶段，尚未开展正式油气开采及规模化集输工程建设，目前无集输管线连接至联合站。试油阶段产生的少量油气，均采用罐车密闭拉运的方式进行转运处置，全程落实密闭管控措施，避免油气泄漏造成环境影响，处理工艺详见图 3.1-1，联合站油气处理工艺详见图 3.1-2 至 3.1-4 所示：

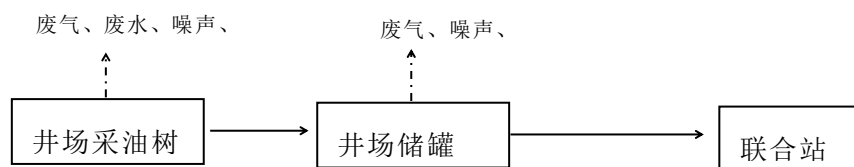


图 3.1-1 油气开采工艺流程图

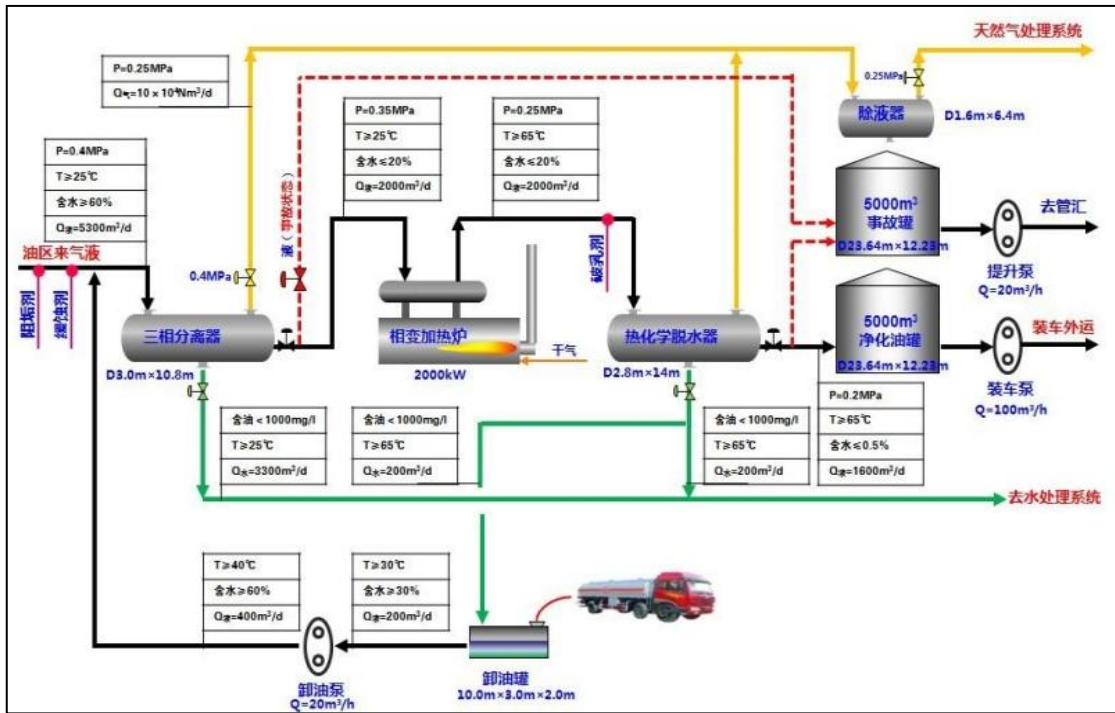


图 3.1-2 联合站原油处理工艺流程图

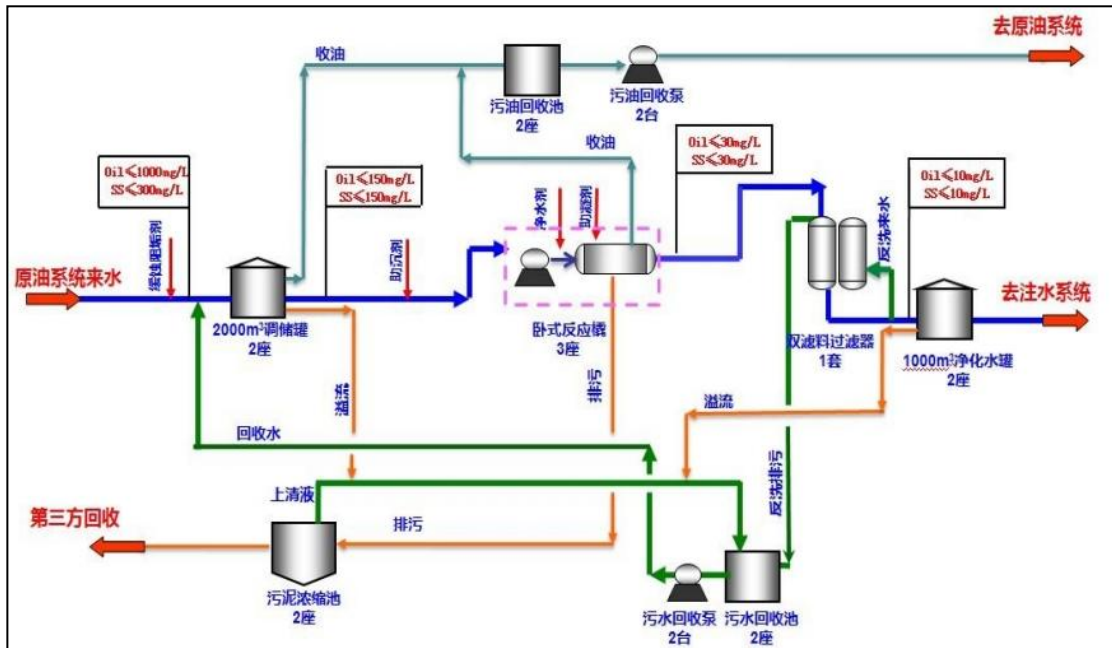


图 3.1-3 联合站水处理工艺流程图

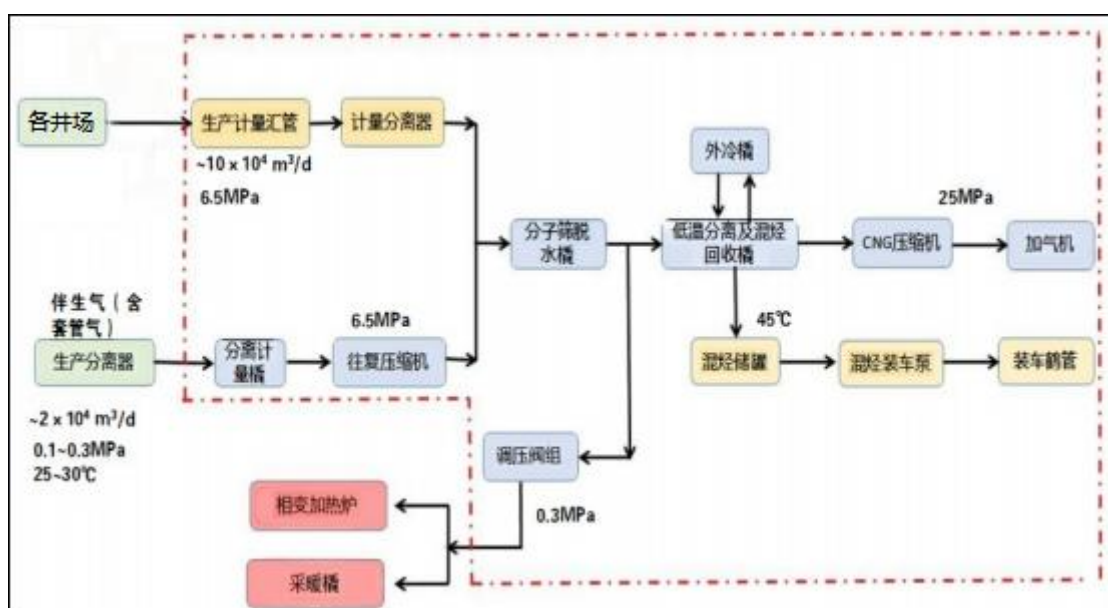


图 3.1-4 联合站天然气处理工艺流程图

3.1.5 排污许可证执行情况

依据《关于做好环境影响评价制度与排污许可制衔接相关工作的通知》（环办环评〔2017〕84号），阿克苏中曼油气勘探开发有限公司于2023年3月25日取得固定污染源排污许可证，有效期2024年3月25日至2029年3月24日，证书编号：91652922MA77UTEN6R004V。

3.1.7 危险废物管理计划执行情况

阿克苏中曼油气勘探开发有限公司已按生态环境管理相关要求，编制并备案年度危险废物管理计划。企业严格对照计划内容，规范开展危险废物分类收集、暂存、转运及处置等全流程管理，各项管控措施落实到位，危险废物管理计划整体执行情况良好。

3.1.8 存在环保问题及整改措施

依据柯柯牙油田单井建设项目验收结论、现状监测以及现场调查，项目存在的环保问题及整改措施如下表：

表 3.1-5 环保问题及整改措施建议一览表

序号	类别	环保问题	整改措施或建议
1	废气	部分井场未对地面覆盖砾石，车辆行驶扬尘较大。	对井场地面覆盖砾石，定期洒水抑尘。
2	固体废物	在试油、试采期间，各单井钻井部分平台危废暂存场	采用钢制铁桶收集后暂存在各平台撬装式危废贮存点内，暂存间需满足《危险废

		所不满足《危险废弃物贮存污染控制标准》（GB18597-2023）中的相关要求。	物贮存污染控制标准》（GB18597-2023）中的相关要求。
3	废水	项目区需加强地下水、土壤保护。	加强巡检，及时更换破损防渗材料。
4	生态	部分井场平台为砾石覆盖，作业车辆进出单井平台时会造成扬尘及轻微水土流失。	水土保持：防尘网苫盖、限行彩条旗、洒水降尘、水土保持宣传牌 防沙治沙：施工土方全部用于井场平整，严禁随意堆置；防尘网，洒水抑尘；施工期间应划定施工活动范围，严格控制和管 理运输车辆及重型机械的运行线路和范围； 对单井平台进行砾石覆盖，制定洒水降尘计划，减少运输作业扬尘及水土流失；试油试采结束后，拆除井场一切临时构筑物并根据《陆上石油天然气开采业绿色矿山建设规范》（DZ/T0317-2018）的相关要求进行生态恢复，进一步减少对周边农田的影响。

3.2 拟建工程

3.2.1 拟建项目概况

3.2.1.1 基本概况

（1）项目名称：阿克苏中曼油气勘探开发有限公司柯柯牙油田新近系吉迪克组、寒武系沙依里克组和肖尔布拉克组、震旦系奇格布拉克组石油天然气探明储量区块产能建设项目

（2）建设单位：阿克苏中曼油气勘探开发有限公司

（3）建设地点：柯柯牙油田位于新疆维吾尔自治区阿克苏地区阿克苏市及温宿县境内。地理位置见附图 2。

（4）建设性质：新建

（5）行业类别：B0711 陆地石油开采

（6）项目总投资：项目建设总投资共计 6757 万元，环保投资约 1407 万元，占比 20.82%。

（7）劳动定员及工作制度：本项目为产能建设工程，新增劳动定员 110 人，年运行 365 天。

(8) 建设周期：从 2026 年 7 月至 2029 年 6 月

3.2.1.2 工程组成及建设内容

本项目为柯柯牙油田石油天然气探明储量区块建设工程，属于油气田开发类项目。根据开发方案及现场条件，工程组成仅包括井场工程和配套集输管道工程，不新建处理站场、不扩建道路系统，所有采出液依托现有联合站进行集中处理，生活保障依托现有基地解决。

表 3.2-1 项目组成一览表

工程名称		工程内容及规模
主体工程	井场工程	新建红9平台、红11平台、红26平台、红27平台、红28平台、红29平台、红50平台、红51平台、红52平台、红53平台、红54平台、红55平台、红56平台、红57平台、红58平台、红59平台、红70平台、红71平台、红72平台、红73平台、红74平台、红75平台、红76平台、红78平台、红79平台、红80平台、红90平台、红100平台、红101平台、红102平台、红107平台、柯1平台、柯2平台、柯3平台、柯6平台、柯7平台、柯8平台、柯9平台、柯10平台、柯16平台、柯17平台、柯18平台、柯19平台、柯20平台、柯21平台、柯23平台、柯26平台、柯27平台、柯37平台、柯161平台、柯100平台、柯101平台、柯103平台、柯106平台、柯107等55个井场；主要包括场地平整、地表硬化、井口装置安装及配套环保措施，不涉及大型加工装置，属标准化、模块化地面工程
	管道工程	敷设井场至联合站集输管线84km
辅助工程	道路工程	利用区域现有便道，无需新建道路
	通信工程	井场数据就近接入现有光缆，实现各井场RTU数据的远程集中监控
	消防工程	采油井场按照五级场站考虑，不设消防给水设施，配置一定数量的移动式器材
公共工程	供电	施工期用电接入区域现有配电系统，柴油发电机作为备用，运营期使用井场现有配电系统
	供水	施工期及运营期均采用罐车拉运
	供热	施工期无需供热；运营期各采油平台设置0.75吨加热炉1台，用于井场供热
	供气	施工期无需供气，运营期加热炉用气为井场采出伴生气
环保工程	废气	①施工期废气包括施工扬尘：采取洒水抑尘、车辆减速慢行、物料苫盖；柴油发电机废气：有效使用发电机，减少燃料燃烧产生的废气量；施工机械及车辆尾气：选择符合排放标准的施工机械和燃料，加强车辆及机械设备维护保养，减少尾气排放，加热炉通过选用清洁燃料，规范操作流程，加强设备运维管控，控制燃烧过程中废气污染物的产生与排放，确保达标排放 ②运营期废气主要为井场逸散的无组织废气及加热炉燃烧废气，项目

	<p>采用密闭集输工艺，加强密闭管道、阀门检修和维护，减少无组织废气逸散</p> <p>③退役期大气污染主要为地面设施拆除、封井、井场清理等产生的少量扬尘，采取洒水抑尘措施</p>
废水	<p>①施工期生活污水依托井场现有厕所，定期由阿克苏千净环保工程科技有限公司吸污车清运至阿克苏市第二污水处理厂处置；项目暂不涉及压裂工艺，项目后期涉及酸化压裂工艺依托压裂车实施，压裂车配套增设酸化压裂液预处理设施，推荐使用“酸碱调节+加药混凝+高效絮凝沉淀”的预处理工序</p> <p>②运营期采出水、井下作业废水均依托联合站水处理系统处理。运营期生活污水定期由阿克苏千净环保工程科技有限公司清运至就近污水处理厂处置</p> <p>③退役期无废水产生</p>
噪声	<p>①施工期主要噪声为土建施工、管线敷设及设备运行产生的噪声，通过合理安排施工时间、选用低噪设备</p> <p>②运营期主要为井场采油作业设备产生的噪声，选用低噪声设备，加装基础减振，合理布置高噪声机械设备</p> <p>③退役期主要为运输车辆产生的噪声，合理安排作业时间和运输路线</p>
固废	<p>①施工期固废主要包括施工土方、施工废料和生活垃圾。施工土方全部用于井场回填平整；施工废料首先考虑回收利用，不可回收利用部分拉运至“三废”处理站处置；生活垃圾集中收集后，拉运至温县生活垃圾填埋场（或就近生活垃圾填埋场）处置</p> <p>②运营期落地油、清罐底泥、废防渗材料、含油手套、抹布及防护服等，委托库车红狮环保科技有限责任公司处置利用；生活垃圾集中收集，拉运至温县生活垃圾填埋场（或就近生活垃圾填埋场）处置</p> <p>③退役期拆除的废弃管线及建筑垃圾集中收集，对这些废管线、建筑垃圾等进行分类集中处置，外运至指定填埋场填埋处置</p>
环境风险	加强风险管理，完善应急预案；定期对井场及管线进行巡视
生态保护	<p>①施工期严格控制施工作业带宽度；填埋所需土方充分利用挖方，做到土方平衡，减少弃土；临时堆土防尘网苫盖；设置限行彩条旗；洒水降尘</p> <p>②运营期管线上方设置标志，定时巡查井场、管线</p> <p>③退役期地面设施拆除、所有占地恢复原有土地使用功能水平</p>

3.2.1.3 总体布局及平面布置

柯柯牙油田分为红 9 断块、红 11 断块、红 51 断块、红 52 断块、红 80 断块、红 90 断、柯 2 断块、柯 3 断块、柯 7 断块、柯 8 断块、柯 9 断块、柯 16 断块；本工程各断块油气集输采用“井口→联合站”的一级布站方式，前期采用单井拉油工艺至联合站处理，后期采用管线集输工艺至联合站处理，项目井场呈点状布局于油气富集区域，集输管线沿现有道路埋地敷设，联合站位于区块

西部，管线走向避开环境敏感区，整体布局合理，集约节约用地。项目总体布局图见附图 3、附图 4。

3.2.1.4 油气资源概况

(1) 探明储量

区块新增探明含油面积 17.32 平方千米，原油探明地质储量 941.91 万吨 (1048.40 万立方米)，技术可采储量 206.22 万吨 (229.54 万立方米)，经济可采储量 167.46 万吨 (186.44 万立方米)，剩余经济可采储量 106.09 万吨 (118.10 万立方米)；溶解气探明地质储量 4.90 亿立方米，技术可采储量 1.03 亿立方米，经济可采储量 0.86 亿立方米，剩余经济可采储量 0.56 亿立方米。新增探明含气面积 6.49 平方千米，天然气探明地质储量 8.25 亿立方米，技术可采储量 3.86 亿立方米，经济可采储量 3.46 亿立方米，剩余经济可采储量 3.46 亿立方米。

柯柯牙油田各断块探明储量表见表 3.2-3。

表 3.2-2 柯柯牙油田各断块探明储量表

区块	断块	含油面积/km ²	原油		溶解气	
			地质储量 (×104t)	技术可采量 (×104t)	地质储量 (×108m ³)	技术可采量 (×108m ³)
柯柯牙油田	红9断块	0.21	1.75	0.39	0.02	0
	红11断块	7.53	528.52	115.16	2.55	0.54
	红51断块	0.54	22.8	5.02	0.11	0.02
	红52断块	4.21	311.21	68.57	1.37	0.29
	红80断块	1.14	24.24	5.33	0.3	0.07
	柯2断块	1.94	28.17	6.2	0.35	0.08
	柯3断块	0.18	0.52	0.11	0.01	0
	柯7断块	0.29	4.83	5.34	0.03	0
	柯8断块	0.71	4.87	1.07	0.06	0.01
	柯9断块	0.68	4.08	0.9	0.05	0.01
	柯16断块	0.24	10.92	2.4	0.05	0.01
合计	17.32	941.91	206.22	4.9	1.03	

表 3.2-3 柯柯牙油田各断块天然气地质储量表

区块	断块	含气面积/km ²	地质储量 (×108m ³)	技术可采量 (×108m ³)
----	----	----------------------	----------------------------	-----------------------------

柯柯牙油田	红9断块	0.17	0.15	0.07
	红11断块	0.79	0.59	0.35
	红80断块	1.61	3.38	1.55
	红90断块	0.77	1.15	0.53
	柯2断块	1.38	1.38	0.63
	柯3断块	0.15	0.11	0.05
	柯8断块	1.04	0.57	0.26
	柯9断块	0.58	0.92	0.42
	合计	6.49	8.25	3.86

(2) 原油性质

柯柯牙油田原油具有“轻质、低粘度、低含硫、低胶质+沥青质、高含蜡”特征。20℃地面原油密度 0.8107~0.8262g/cm³，平均 0.8162g/cm³；50℃粘度 2.045~4.916mPa·s，平均 2.176mPa·s；凝固点-12.0℃~0℃，平均-5℃；含蜡量 0.167%~0.279%，平均 0.171%；胶质+沥青质含量 0.38%~0.73%，平均 0.555%。

(3) 天然气性质

柯柯牙油田天然气相对密度为 0.668~0.784，平均为 0.778；甲烷含量为 53.79%~70.43%，平均 64.84%，乙烷以上含量为 1.508%~11.13%，平均 7.913%；氮气平均含量为 17.77%，二氧化碳平均含量为 0.87%，硫化氢平均含量为 1100ppm，整体表现为重烃组分较高的原油溶解气特征。

(4) 地层采水物性

柯柯牙油田地层水水型为 CaCl₂型，地层水密度 1.0373g/cm³~1.1614g/cm³，平均 1.0793g/cm³；pH值 5.78~7.37，平均 6.53；氯离子 11400mg/L~144000mg/L，平均 54000mg/L；总矿化度 49010mg/L~239600mg/L，平均 107500mg/L。

3.2.2 主体工程内容

本项目主要包括井场工程建设及油气集输管线建设两部分内容。

(1) 井场工程建设内容

本项目完成 55 座井场工程建设，包括井场场地平整、地表硬化、井口装置安装等配套设施，井场基本情况见表 3.2-4；本项目各井场除采油树、油罐、围

墙长度不一致外，其余建设标准、工艺配置、设施规模完全统一，井场工程一览表见 3.2-5。

表 3.2-4 项目井场基本情况一览表

序号	井场名称	井场坐标		占地面积 (m ²)	目的层
		E	N		
1	红9平台			4278	新近系吉迪克组和寒武系沙依里克组
2	红11平台			4526.23	新近系吉迪克组
3	红26平台			4117	新近系吉迪克组
4	红27平台			7121	新近系吉迪克组
5	红28平台			4464	新近系吉迪克组
6	红29平台			4966.69	新近系吉迪克组
7	红50平台			4646.7	新近系吉迪克组
8	红51平台			4287	新近系吉迪克组III油组、震旦系、元古界潜山组
9	红52平台			4422	新近系吉迪克组III油组、震旦系、阿克苏群变质岩、III、IV油组，兼探V油组
10	红53平台			4370	新近系吉迪克组
11	红54平台			4647	新近系吉迪克组
12	红55平台			4255	阿克苏群变质岩
13	红56平台			3997	新近系吉迪克组III油组、震旦系、新近系吉迪克组、IV、VII油组
14	红57平台			4528	新近系吉迪克组
15	红58平台			4610	吉迪克组III油组、震旦系、新近系吉迪克组、元古界潜山
16	红59平台			9871	I油组顶、潜山面顶
17	红70平台			4440	元古界、新近系吉迪克组、元古界潜山
18	红71平台			4600	应钻揭元古界潜山地层100m

19	红72平台			9522	南华系
20	红73平台			4500	揭元古界潜山地层
21	红74平台			4500	揭元古界潜山地层、新近系吉迪克组、元古界潜山
22	红75平台			4500	揭元古界潜山地层、新近系吉迪克组、元古界潜山
23	红76平台			4474	元古界潜山地层、新近系吉迪克组、新近系吉迪克组
24	红78平台			5000	震旦系奇格布拉克组
25	红79平台			5000	新近系吉迪克组、元古界潜山、钻穿南华系
26	红80平台			4497	新近系吉迪克组、元古界潜山
27	红90平台			4805.46	新近系吉迪克组、元古界潜山
28	红100平台			4593.96	新近系吉迪克组
29	红101平台			4507	新近系吉迪克组
30	红102平台			6102	新近系吉迪克组
31	红107平台			4970	新近系吉迪克组
32	柯1平台			4979	柯柯牙构造带III、IV、V油组
33	柯2平台			5014	新近系吉迪组
34	柯3平台			4718	新近系吉迪克组、新近系沙依里克组
35	柯6平台			4995	新近系吉迪克组
36	柯7平台			5442	新近系吉迪克组
37	柯8平台			4469	新近系吉迪克组、元古界潜山
38	柯9平台			5998.9	新近系吉迪克组、元古界潜山
39	柯10平台			5025.7	新近系吉迪克组、元古界潜山
40	柯16平台			2250	肖尔布拉克组
41	柯17平台			4995	新近系吉迪克组
42	柯18平台			4898	震旦系潜山组、元

					新近系吉迪克组
43	柯19平台			5958	新近系吉迪克组、 元古界潜山
44	柯20平台			5016	肖尔布拉克组
45	柯21平台			7541	新近系沙依里克组
46	柯23平台			4991	新近系吉迪克组
47	柯26平台			4797	新近系吉迪克组
48	柯27平台			6260	南华系地层
49	柯37平台			4980	新近系吉迪克组
50	柯100平台			4948	新近系吉迪克组
51	柯101平台			4877	新近系吉迪克组
52	柯103平台			5994	新近系吉迪克组
53	柯106平台			4999	新近系吉迪克组
54	柯107平台			5472	新近系吉迪克组III 油组、IV油组、潜 山地层
55	柯161平台			4992	新近系吉迪克组

表 3.2-5 项目井场工程一览表

序号	55座井场主要工程（设施）		单位	数量
1	箱变		座	55
2	加热炉RSW-525-Q		座	55
3	配电箱		座	55
4	抽油机9.0m×3.0m		座	110
5	大门		座	55
6	逃生门		座	55
7	厕所		座	55
8	鹤管		座	55
9	通信杆		座	55
10	值班室		座	55
11	阀组		座	55
	井场	设施	单位	数量
12	红9	采油树	座	4
		50m ³ 油罐8.2m×2.55m	座	8
		围墙	m	261.63
13	红11	采油树	座	15
		50m ³ 油罐8.2m×2.55m	座	15

		围墙	m	269.11
14	红26	采油树	座	5
		50m ³ 油罐8.2m×2.55m	座	10
		围墙	m	256.66
15	红27	采油树	座	14
		50m ³ 油罐8.2m×2.55m	座	16
		围墙	m	337.54
16	红28	采油树	座	8
		50m ³ 油罐8.2m×2.55m	座	12
		围墙	m	267.25
17	红29	采油树	座	2
		50m ³ 油罐8.2m×2.55m	座	4
		围墙	m	281.9
18	红50	采油树	座	9
		50m ³ 油罐8.2m×2.55m	座	13
		围墙	m	272.67
19	红51	采油树	座	3
		50m ³ 油罐8.2m×2.55m	座	6
		围墙	m	261.9
20	红52	采油树	座	23
		50m ³ 油罐8.2m×2.55m	座	23
		围墙	m	265.99
21	红53	采油树	座	2
		50m ³ 油罐8.2m×2.55m	座	4
		围墙	m	264.42
22	红54	采油树	座	1
		50m ³ 油罐8.2m×2.55m	座	2
		围墙	m	272.68
23	红55	采油树	座	2
		50m ³ 油罐8.2m×2.55m	座	4
		围墙	m	260.92
24	红56	采油树	座	3
		50m ³ 油罐8.2m×2.55m	座	6

		围墙	m	252.89
25	红57	采油树	座	1
		50m ³ 油罐8.2m×2.55m	座	2
		围墙	m	269.16
26	红58	采油树	座	7
		50m ³ 油罐8.2m×2.55m	座	10
		围墙	m	271.59
27	红59	采油树	座	15
		50m ³ 油罐8.2m×2.55m	座	21
		围墙	m	397.41
28	红70	采油树	座	6
		50m ³ 油罐8.2m×2.55m	座	18
		围墙	m	266.53
29	红71	采油树	座	1
		50m ³ 油罐8.2m×2.55m	座	2
		围墙	m	271.29
30	红72	采油树	座	14
		50m ³ 油罐8.2m×2.55m	座	18
		围墙	m	390.32
31	红73	采油树	座	1
		50m ³ 油罐8.2m×2.55m	座	2
		围墙	m	268.33
32	红74	采油树	座	2
		50m ³ 油罐8.2m×2.55m	座	4
		围墙	m	268.33
33	红75	采油树	座	5
		50m ³ 油罐8.2m×2.55m	座	8
		围墙	m	268.33
34	红76	采油树	座	9
		50m ³ 油罐8.2m×2.55m	座	12
		围墙	m	267.55
35	红78	采油树	座	6
		50m ³ 油罐8.2m×2.55m	座	16

		围墙	m	282.84
36	红79	采油树	座	14
		50m ³ 油罐8.2m×2.55m	座	16
		围墙	m	282.84
37	红80	采油树	座	1
		50m ³ 油罐8.2m×2.55m	座	2
		围墙	m	268.24
38	红90	采油树	座	2
		50m ³ 油罐8.2m×2.55m	座	4
		围墙	m	277.29
39	红100	采油树	座	5
		50m ³ 油罐8.2m×2.55m	座	10
		围墙	m	271.12
40	红101	采油树	座	4
		50m ³ 油罐8.2m×2.55m	座	8
		围墙	m	268.54
41	红102	采油树	座	7
		50m ³ 油罐8.2m×2.55m	座	14
		围墙	m	312.46
42	红107	采油树	座	1
		50m ³ 油罐8.2m×2.55m	座	2
		围墙	m	281.99
43	柯1	采油树	座	1
		50m ³ 油罐8.2m×2.55m	座	3
		围墙	m	282.25
44	柯2	采油树	座	3
		50m ³ 油罐8.2m×2.55m	座	6
		围墙	m	283.24
45	柯3	采油树	座	4
		50m ³ 油罐8.2m×2.55m	座	8
		围墙	m	274.75
46	柯6	采油树	座	4
		50m ³ 油罐8.2m×2.55m	座	8

		围墙	m	282.7
47	柯7	采油树	座	5
		50m ³ 油罐8.2m×2.55m	座	10
		围墙	m	295.08
48	柯8	采油树	座	3
		50m ³ 油罐8.2m×2.55m	座	6
		围墙	m	267.4
49	柯9	采油树	座	10
		50m ³ 油罐8.2m×2.55m	座	15
		围墙	m	309.81
50	柯10	采油树	座	2
		50m ³ 油罐8.2m×2.55m	座	5
		围墙	m	283.57
51	柯16	采油树	座	5
		50m ³ 油罐8.2m×2.55m	座	10
		围墙	m	189.74
52	柯17	采油树	座	3
		50m ³ 油罐8.2m×2.55m	座	10
		围墙	m	282.7
53	柯18	采油树	座	4
		50m ³ 油罐8.2m×2.55m	座	8
		围墙	m	279.94
54	柯19	采油树	座	3
		50m ³ 油罐8.2m×2.55m	座	6
		围墙	m	308.75
55	柯20	采油树	座	4
		50m ³ 油罐8.2m×2.55m	座	8
		围墙	m	383.29
56	柯21	采油树	座	6
		50m ³ 油罐8.2m×2.55m	座	12
		围墙	m	347.36
57	柯23	采油树	座	6
		50m ³ 油罐8.2m×2.55m	座	12

		围墙	m	282.59
58	柯26	采油树	座	6
		50m ³ 油罐8.2m×2.55m	座	12
		围墙	m	277.04
59	柯27	采油树	座	1
		50m ³ 油罐8.2m×2.55m	座	2
		围墙	m	316.48
60	柯37	采油树	座	1
		50m ³ 油罐8.2m×2.55m	座	3
		围墙	m	282.28
61	柯100	采油树	座	1
		50m ³ 油罐8.2m×2.55m	座	2
		围墙	m	281.37
62	柯101	采油树	座	2
		50m ³ 油罐8.2m×2.55m	座	4
		围墙	m	279.34
63	柯103	采油树	座	1
		50m ³ 油罐8.2m×2.55m	座	2
		围墙	m	309.68
64	柯106	采油树	座	1
		50m ³ 油罐8.2m×2.55m	座	2
		围墙	m	282.81
65	柯107	采油树	座	1
		50m ³ 油罐8.2m×2.55m	座	2
		围墙	m	295.89
66	柯161	采油树	座	4
		50m ³ 油罐8.2m×2.55m	座	2
		围墙	m	282.62

(2) 管道工程

本项目新建集输管道 84km，采用埋地方式敷设集输管线，项目采出液经集输管线密闭输至联合站处理，集输管线部署基本情况见表 3.2-6。

表 3.2-6 集输管线部署一览表

序号	管道名称	起点		终点		长度(km)	管径和材质	集输方式
		起点场站	起点坐标	终点场站	终点坐标			
1	集输管线	柯柯牙油田柯161井(主干线)	80.37051752 41.37031439	联合站	80.18764673 41.30485542	29.876	柔性复合管 DN100 6.3MPa	油气混输
2		各井场		主干线		54.124		

3.2.3 公用辅助工程

3.2.3.1 给排水

(1) 给水系统

项目井场施工用水、生活用水均依托后勤基地统一供给，采用罐车拉运方式输送至各井场生活区储水罐储存使用。单座井场施工人员 30 人，单平台施工周期 30d，生活用水定额按 100L/人·d 核算，经计算单座平台生活用水量为 90m³；本项目共计 55 座井场平台，施工期生活用水总产生量为 4950m³。

运营期用水主要为场区值守工作人员生活用水，项目新增在岗人员 110 人，按生活用水量 100L/d·人计，经核算运营期生活用水总量约 4015m³/a，运营期生活用水同样采用罐车拉运至井场及生活区储水设施内储存使用。

(2) 排水系统

施工期废水主要为工作人员生活污水及管线试压废水。经核算，施工期生活污水产生量约 3960m³，生活污水定期由阿克苏千净环保工程科技有限公司吸污车清运至就近污水处理厂处置；管线试压废水量约 100m³，水质简单，优先内部循环重复利用，试压作业结束后，全部用于场地洒水抑尘，不外排。

运营期废水以场区值守人员生活污水为主，生活污水产生量约 3212m³/a，污水统一收集贮存，定期由阿克苏千净环保工程科技有限公司吸污车清运至周边污水处理厂集中处理，无生产废水外排。

3.2.3.2 供暖

施工期无需供热；运营期井场采用井口加热工艺，通过加热炉加热后外输或外运。加热炉燃料气气源为井场伴生天然气。本项目单座井场加热炉年使用时间 4800h，燃料气年消耗量 28.56 万 m³。其组分详见油气资源概况章节。

3.2.3.3 供电

接入现有井场配电系统，施工期设备、生活、办公等用电，柴油发电机作为井场备用电源。

3.2.3.4 道路

本项目道路依托区域现有道路，无需新建道路。

3.2.4 依托工程

3.2.4.1 联合站、转油站

联合站、转油站位于温 7 区块，联合站、转油站于 2022 年 3 月 31 日取得阿克苏地区生态环境局《关于对阿克苏中曼油气勘探开发有限公司温北油田地面建设工程项目环境影响报告书的批复》（阿地环审〔2022〕122 号），联合站于 2024 年 3 月 13 日竣工验收完成（转油站已完成建设，目前正在开展验收工作）。

（1）联合站、转油站

柯柯牙油田各采油平台油气水均通过集输管道输送至联合站进行处理。联合站中心地理位置坐标：E80°11'14.09"，N41°18'9.14"，联合站原油处理规模 50×104t/a（1369.9t/d）、水处理规模 4000m³/d、天然气处理规模 50×104Nm³/d、注水规模 2000m³/d，配套设施包括卸油台、装车区、地磅以及值班室、门卫、化验室等；主要设备包括 2 台三相分离器、2 台相变加热炉、2 台热化学脱水器、2 座 5000m³浮顶油罐、分子筛脱水橇、污油罐橇、混经储罐等（已验收竣工环境保护验收）。转油站主要负责温 17 断块的油气集输，转油站中心地理位置坐标：E80°14'44.49"，N41°18'39.11"，转油站原油转输规模 2000m³/d、注水规模 2000m³/d。转油站主要设施设备包括 2 台一体化油气加热装置、混输泵、加药装置、放空火炬、事故罐等（转油站目前正在开展验收工作）。

联合站处理工艺流程：转油站及集油区来气液进入联合站，依次经过三相分离器-相变加热炉-热化学脱水器，进行油、气、水三相分离，处理后的净化油去净化油罐；分离出的油田采出水进入水处理系统，依次经过调储罐-卧式反应橇-双滤料过滤器进一步进行油水分离，去除大部分乳化油及悬浮物，最后在投加次氯酸钠杀菌后通过注水泵输送至油田作为回注水；分离出的伴生气及油

区来气进入天然气处理装置区，依次经过分离计量撬-往复压缩机-分子筛脱水-低温分离器及混烃回收装置处理后，分离出的气体供槽车充装使用，混烃输送至带压混烃储罐进行储存，经液烃泵进入用户罐车外运。

3.2.4.2 红 6 危险废物暂存库

项目运营期产生的落地油、清罐底泥、废防渗材料、含油手套、抹布及防护服、机修过程中产生的含油废劳保用品、废机油、废油桶等危险废物暂存红 6 危废贮存库定期委托库车红狮环保科技有限公司处置。

红 6 危废贮存库位于温宿县县城西北红 6 采油平台范围内，距离本次新建柯柯牙油田井场平台最远直线距离约 17.5km，各平台至红 6 危废贮存库均有现成道路，中心地理坐标为 E：80°12'39.53"，N：41°21'28.73"。项目于 2020 年 11 月 25 日取得环评批复，批复文号阿地环函字〔2020〕732 号。2020 年 12 月 23 日项目通过自主验收，红 6 危废贮存库扩建项目于 2022 年 6 月 24 日取得环评批复，批复文号阿地环函字〔2022〕344 号，2022 年 9 月 27 日项目通过自主验收。红 6 危废贮存库总占地面积 60m²，暂存能力 180t，各类危险废物采用专用双层复合编织袋密封包装（内层为塑料袋，外层为编织袋），分区、分类暂存，定期由有库车红狮环保科技有限公司统一进行危险废物转移处置，红 6 危废贮存库依据相关标准建设，包括 6 个钢制的污油池，污油池顶部设防晒顶棚，危废在项目场地内的最长存储时间不超过 1 个年，日常为 1 个月清运一次，每次的周转量最大 180t，年最大暂存量 2160t，红 6 危废贮存库现最大贮存量为 1160t/a，富余贮存能力 1000t/a。

根据《危险废物贮存污染控制标准》（GB18597-2023）可知，红 6 危险废物暂存库属于贮存库（贮存库：用于贮存一种或多种类别、形态危险废物的仓库式贮存设施），本项目与《危险废物贮存污染控制标准》（GB18597-2023）一般规定及贮存库规定相符性见下表。

表 3.2-14 红 6 危险废物暂存库与《危险废物贮存污染控制标准》（GB18597-2023）相符性分析

规范要求		建设情况	符合性
一	贮存设施应根据危险废物的形态、物理化学性质、包装形式和污染物迁移途径，采取必	项目危险废物收集、运输、贮存容器、托盘不易破损、	符合

规定	要的防风、防晒、防雨、防漏、防渗、防腐以及其他环境污染防治措施，不应露天堆放危险废物。	变形，可有效地防止渗漏、扩散，并耐酸腐蚀，并粘贴有危废标签。	
	贮存设施应根据危险废物的类别、数量、形态、物理化学性质和污染防治等要求设置必要的贮存分区，避免不相容的危险废物接触、混合。	红6危废贮存库对按照危险废物的类别、数量、形态、物理化学性质和污染防治等要求分区贮存，定期交由库车红狮环保科技有限公司处置。	符合
	贮存设施或贮存分区内地面、墙面裙脚、堵截泄漏的围堰、接触危险废物的隔板和墙体等应采用坚固的材料建造，表面无裂缝。	红6危废贮存库贮存分区内地面、墙面裙脚、堵截泄漏的围堰、接触危险废物的隔板和墙体等采用砂浆水泥硬化，并涂抹环氧树脂涂层，表面无裂缝。	符合
	贮存设施地面与裙脚应采取表面防渗措施；表面防渗材料应与所接触的物料或污染物相容，可采用抗渗混凝土、高密度聚乙烯膜、钠基膨润土防水毯或其他防渗性能等效的材料。贮存的危险废物直接接触地面的，还应进行基础防渗，防渗层为至少1m厚黏土层（渗透系数不大于 10^{-7} cm/s），或至少2mm厚高密度聚乙烯膜等人工防渗材料（渗透系数不大于 10^{-10} cm/s），或其他防渗性能等效的材料。	红6危废贮存库贮存地面、导流沟采用2mmHDPE+5cm基础水泥砂浆防腐层+8~12mm环氧树脂涂层三层防渗措施；废液池采用20cm混凝土+2mm砂浆水泥防腐层+8~12mm环氧树脂涂层三层防渗措施。	符合
	同一贮存设施宜采用相同的防渗、防腐工艺（包括防渗、防腐结构或材料），防渗、防腐材料应覆盖所有可能与废物及其渗滤液、渗滤液等接触的构筑物表面；采用不同防渗、防腐工艺应分别建设贮存分区。	红6危废贮存库地面进行重点防渗，配有导流沟、废液池等，并配备通讯设备、计量设备、照明设施、视频监控设施；项目墙外设立警示标志。	符合
	贮存设施应采取技术和管理措施防止无关人员进入。	红6危废贮存库严格管控进入人员，并在贮存中心内外均设置监控。	符合
	贮存库内不同贮存分区之间应采取隔离措施。隔离措施可根据危险废物特性采用过道、隔板或隔墙等方式。	红6危废贮存库分区贮存，并采用过道分隔。	符合
贮存库规定	在贮存库内或通过贮存分区方式贮存液态危险废物的，应具有液体泄漏堵截设施，堵截设施最小容积不应低于对应贮存区域最大液态废物容器容积或液态废物总储量1/10（二者取较大者）；用于贮存可能产生渗滤	红6危废贮存库依据相关标准建设，包括6个钢制的污油池，污油池顶部设防晒顶棚，危废在项目场地内的最长存储时间不超过1个年，日常为	符合

	液的危险废物的贮存库或贮存分区应设计渗滤液收集设施，收集设施容积应满足渗滤液的收集要求。	1个月清运一次，每次的周转量最大180t，年最大暂存量2160t，满足液态废物总储量1/10。	
	贮存易产生粉尘、VOCs、酸雾、有毒有害大气污染物和刺激性气味气体的危险废物贮存库，应设置气体收集装置和气体净化设施；气体净化设施的排气筒高度应符合GB16297要求。	红6危废贮存库主要贮存含油污泥、废防渗膜等，基本无气体挥发。	符合

依据项目工程分析，红6危废贮存库收纳暂存项目运营期产生的各种危险废物，本产能项目危险废物依托红6暂存库暂存可行。

3.2.4.3 阿克苏市第二污水处理厂

阿克苏市第二污水处理厂工程建设项目由山西高腾环境科技有限公司于2016年6月编制完成，并于2016年7月27日取得《关于对阿克苏市第二污水处理厂工程建设项目环境影响报告书的批复》（阿地环函字〔2016〕290号），阿克苏市第二污水处理厂工程建设项目于2019年10月竣工并完成验收，验收备案登记编号：20206529010021。阿克苏市第二污水处理厂位于阿克苏市南约8km处（本项目东南侧约20km），采用较为先进的污水处理工艺“厌氧微孔曝气氧化沟+反硝化滤池+微絮凝滤池”，项目投资近25629.27万元，项目总用地面积为130420m²，项目规模：污水处理厂处理规模为12万m³/d，近期6万m³/d。经处理后的再生水水质可达到《城镇污水处理厂污染物排放标准》（GB18918-2002）中一级A标准要求。根据调查，阿克苏市第二污水处理厂近期现状运行负荷约90%，剩余处理能力约0.6万m³/d，本项目新增劳动定员110人，新增生活污水约为8.8m³/d，因此，项目运营期生活污水依托入阿克苏市第二污水处理厂是可行的。

3.2.4.4 温宿县城生活垃圾处理工程

温宿县城生活垃圾处理工程建设项目于2012年12月19日取得《关于温宿县城生活垃圾处理工程环境影响报告书的批复》（新环评价函〔2012〕1293号），温宿县城生活垃圾处理工程建设项目于2020年7月竣工并完成验收。温宿县城生活垃圾处理工程位于温宿县城东偏南40千米，314国道以南6千米处的戈壁荒地（本项目东南侧约34km）。项目投资2967.13万元，项目规模：填埋场有

效库容规模为 56.32 万 m³，日处理规模 95t/d。根据调查，温宿县城生活垃圾处理工程近期现状运行负荷约 90%，本项目新增劳动定员 110 人，新增生活垃圾约为 0.11t/d，因此运营期生活垃圾依托温宿县城生活垃圾处理工程可行。

3.2.4.5 温宿产业园区一般工业固废填埋场建设项目

温宿产业园区一般工业固废填埋场建设项目（一期）于 2019 年 12 月 26 日取得《关于温宿产业园区一般工业固废填埋场建设项目(一期)环境影响报告书的批复》（新环评价函〔2019〕957 号），温宿产业园区一般工业固废填埋场建设项目(一期)于 2020 年 7 月竣工并完成验收。温宿产业园区一般工业固废填埋场建设项目（一期）位于阿克苏地区温宿县，西南距温宿县约 29 公里，东距温宿县产业园区约 9 公里（本项目东北侧约 24km）。建设第Ⅱ类一般工业固体废物填埋场，主要接纳处理处置温宿产业园区内各企业产生的第Ⅱ类一般工业固体废物。填埋场占地面积 4 万平方米，设计库容 10 万立方米。

温宿产业园区一般工业固废填埋场建设项目（二期、三期）于 2020 年 7 月 24 日取得《关于温宿产业园区一般工业固废填埋场建设项目(二期、三期)环境影响报告书的批复》（阿地环函字〔2020〕456 号），温宿产业园区一般工业固废填埋场建设项目（二期、三期）位于阿克苏地区温宿县，西南距温宿县约 29 公里，东距温宿县产业园区约 9 公里。建设第Ⅱ类一般工业固体废物填埋场，主要接纳处理处置温宿产业园区内各企业产生的第Ⅱ类一般工业固体废物。填埋场占地面积 16 万平方米，设计库容二期 10 万立方米、三期 30 万立方米。因此本项目产生的一般工业固体废物依托温宿产业园区一般工业固废填埋场建设项目可行。

3.3 工程分析

3.3.1 施工期

3.3.1.1 井场建设工程

对井场占地进行场地平整，设置施工车辆临时停放场地，将井口撬等设备拉运至井场，进行安装调试。地面工程施工结束后，对施工场地临时占地进行平整恢复。

地面工程废气污染源主要为施工车辆尾气，设备运输产生的扬尘，通过洒

水抑尘减少扬尘产生量；噪声污染源为施工机械产生的噪声，通过选取低噪声设备、加强设备维护保养降低噪声；固体废物主要为生活垃圾，收集后统一清运至温宿县生活垃圾填埋场填埋处置。

3.3.1.2 管道工程

管线主要施工内容包括施工准备、管沟开挖及下管、管道连接与试压、连头、配套设备安装、收尾工序等。施工方案见图 3.3-1。

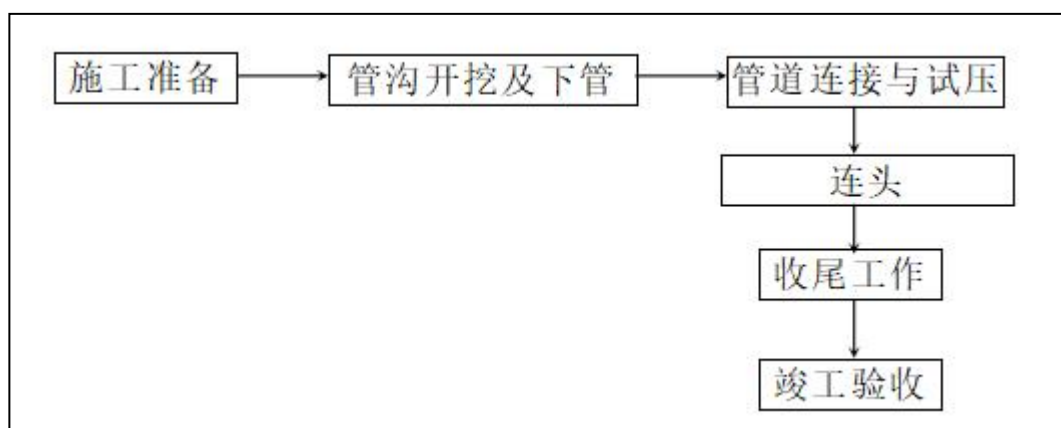


图 3.3-1 施工方案工艺流程图

(1) 施工准备

施工前需对场地进行平整，设置施工车辆临时停放场地。机车施工期间可依托已有道路进行作业，沿设计的管线走向设置宽度约 8m 的作业带并取管沟一侧作为挖方存放点，在合适地点设置车辆临时停放场地。

(2) 管沟开挖及下管

沿管线设计路线进行开挖管沟，并根据现场情况适当调整，保证新铺设管线与已建输送管线及天然气管线保持一定距离：距离地下现有原油天然气管线水平距离 $\geq 5\text{m}$ ，距离外输管线水平距离 $\geq 2\text{m}$ 。管沟底宽 0.8m，沟深 1.6m，管沟边坡比为 1:1.5，开挖过程中对管沟区挖方单侧堆放，以机械开挖为主，人工为辅。管线与电(光)缆交叉时，净距不小于 0.5m，并对电(光)缆采取角钢围裹的保护措施；与管线交叉时，两管线之间净距不小于 0.3m。开挖到设计深度位置，并对管沟底进行夯实、铺小颗粒原土、下管。管线连接完毕后，将管线分段吊装至管沟内。管线下沟后，管道与沟底表面贴实且放置在管沟中心位置。新建管道穿越沥青路时采用顶管的方式，穿越砂石路采用大开挖的穿越方式。

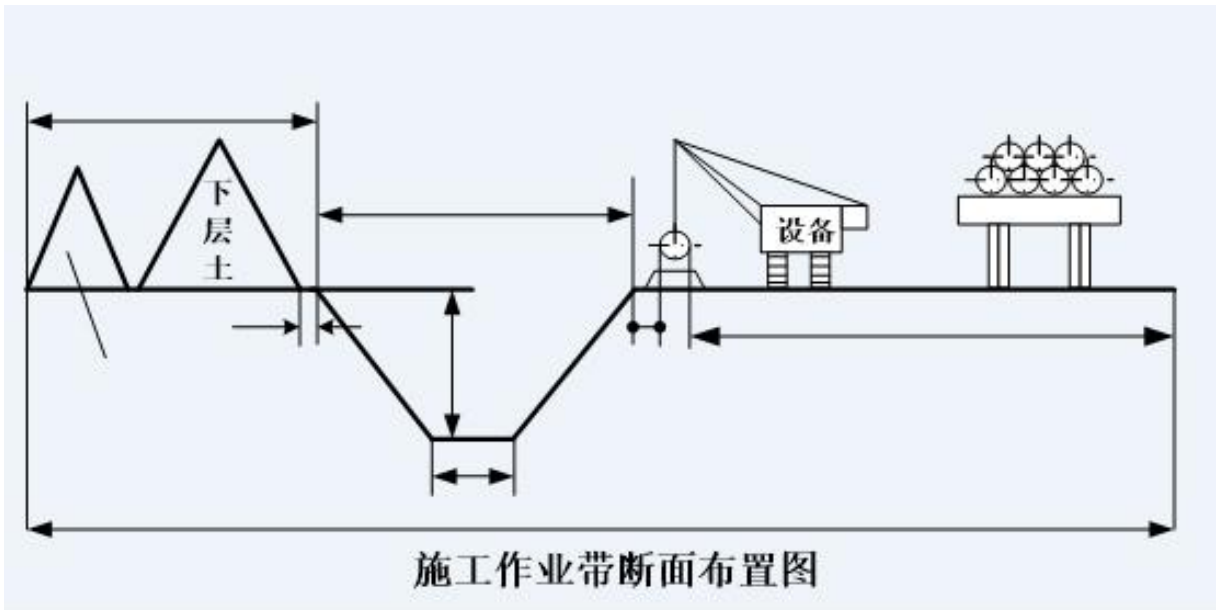


图 3.3-2 一般地段管道施工方式断面示意图

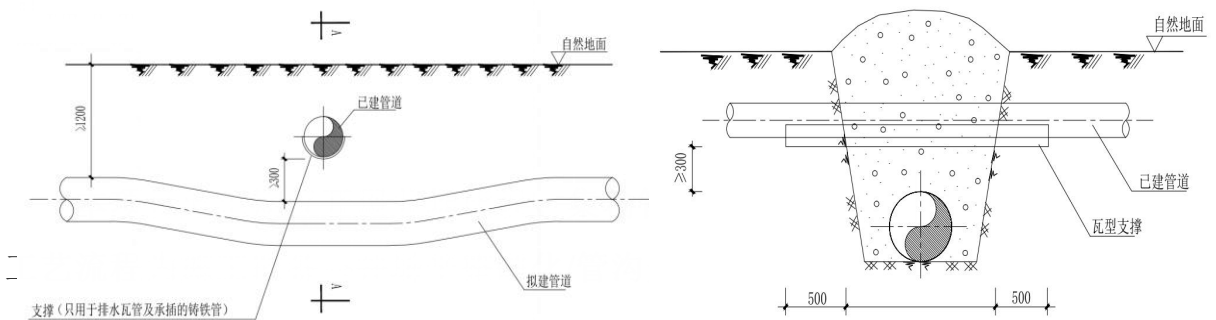


图 3.3-3 管道交叉施工作业示意图

(3) 管道连接与试压

管道进行焊接、补口、补伤、接口防腐等，进行注水试压。集输管线试压介质采用中性洁净水，管道试压分段进行，集输管线试压水由管内排出后进入下一段管线循环使用，试压完成后用于洒水抑尘。

(4) 井场配套设备安装及连头

将配套设备和井场设备拉运至井场，并完成安装工作。管线施工完成后在井场将管线与配套阀门连接，并安装 RTU 室等辅助设施，管线与站内阀组连接。

(5) 收尾工作

收尾工作包括管沟回填、场地平整和临时场地恢复。管线连接成功并检验合格后进行管沟回填。对管沟实施土方回填，回填时分二次回填，回填土应与管沟自然土相似，首先距管壁 300mm 范围先用较小粒径的原土进行小回填，

最大回填粒径不超过 10mm，然后采用原土进行大回填，管顶距自然地坪不小于 1.2m 且管沟回填土高出自然地面 300mm，沿管线铺设方向形成垄，作为自管道上方土层然沉降富裕量，且可以作为巡视管线的地表标志，剩余土方用于场地平整和临时施工场地土地恢复。管沟回填后，在管线沿线设置管道标识、里程碑、转角桩、标志桩、警示牌和警示带等标识。

施工过程中废气污染源为施工扬尘、焊接废气、施工机械及运输车辆尾气，土方开挖和倾卸时产生的扬尘，通过控制倾卸高度减少扬尘产生量；噪声污染源为施工机械产生的噪声，通过选取低噪声设备、加强设备维护保养降低噪声；废水污染源主要为试压废水，由管内排出后循环使用，试压结束后用于洒水抑尘；固体废物为管沟开挖产生的土方，施工结束后用于回填管沟及场地平整；生活垃圾、施工废料运至温宿产业园区一般固废填埋场填埋处置。

施工期污染源及环境影响减缓措施情况见表 3.3-1。

表 3.3-1 施工期污染源及减缓措施情况汇总一览表

项目	污染源	排放方式	主要污染物	环境影响减缓措施	排放去向
废气	施工扬尘	间断	粉尘	车辆低速行驶、车况良好、燃烧合格油品；场地大风天气适当洒水抑尘	环境空气
	焊接废气、施工机械及运输车辆尾气	间断	颗粒物、SO ₂ 、NO ₂ 、CmHn	机械、车辆定期检修，状况良好，燃烧合格油品，不超负荷运行	环境空气
废水	生活污水	间断	COD、BOD、NH ₃ -N、SS	经井场厕所暂存，定期由阿克苏千净环保工程科技有限公司吸污车清运至就近污水处理厂处置	妥善处置
	管道试压废水	间断	COD、SS	试压结束后用于区域洒水降尘	妥善处置
固废	生活垃圾	间断	生活垃圾	收集后运至就近生活垃圾填埋场填埋处置	妥善处置
	施工废料	间断	施工废料	收集后运至温宿产业园区一般工业固废填埋场处理	综合利用或妥善处置
	施工土方	间断		施工结束后用于回填管沟及场地平整	
噪声	施工机械、运输车辆噪声	间断	噪声	优先选用低噪声施工机械和设备	声环境

生态	占用土地、破坏植被	临时	植被、动物、土地沙化、水土流失	严格控制施工作业宽度,在井场周边绿化恢复	生态影响最小化
----	-----------	----	-----------------	----------------------	---------

3.3.2 运营期

本项目运营期核心任务为油气开采与集输，开采方式结合自喷采油与抽油机采油，依托“井口→联合站”一级布站模式完成油气外输处理，分前期拉油、后期管线两个阶段实施集输。运营期主要包括油气开采、油气集输、井场维护等环节。

(1) 油气开采

本项目采用自喷采油与抽油机采油相结合的方式，兼顾油藏压力情况与产能需求，具体如下：

①自喷采油：利用油藏自身压力将地下油气举升至井口，无需额外动力设备驱动，具体流程为：油藏内油气在原始压力作用下，沿油井套管与油管环形空间向上流动；油气混合物到达井口后，通过油嘴套节流减压（进口压力20MPa~48MPa，出口压力降至5.5MPa以下，温度由40℃降至25~30℃），稳定产出流量；节流后的油气混合物经井口采油树计量（记录单井产油量、产气量）后，进入集输系统外输。

②抽油机采油：针对油藏压力不足、无法实现自喷采油的井场，采用抽油机提供动力，将地下油气举升至井口，经井口采油树计量后，同步进入集输系统，保障单井产能稳定。

(2) 油气集输

本项目采用“井口→联合站”一级布站方式，分前期拉油、后期管线两个阶段实施集输，具体如下：

①前期（试生产/产能爬坡阶段）：采用单井拉油工艺。井口产出的油气混合物暂存于井场临时储油罐，罐内挥发伴生气就近接入加热炉直接作为燃料利用，不单独进行油气分离；原油定期由防爆运油车拉运至联合站，开展原油脱水、净化等后续处理，保障试生产期间油气稳定处置与外输。

②后期（稳定生产阶段）：采用管线密闭集输工艺。通过铺设场内集输管

道，将各自喷井、抽油机井产出的油气混合物密闭输送至联合站；伴生气不单独设置分离设施，就近收集后接入加热炉作为燃料综合利用，原油在联合站进行脱水、净化处理，全程实现连续密闭集输，杜绝无组织排放，减少转运环节环境影响，提升集输运行效率。

井场核心工艺流程详见图 3.3-4。

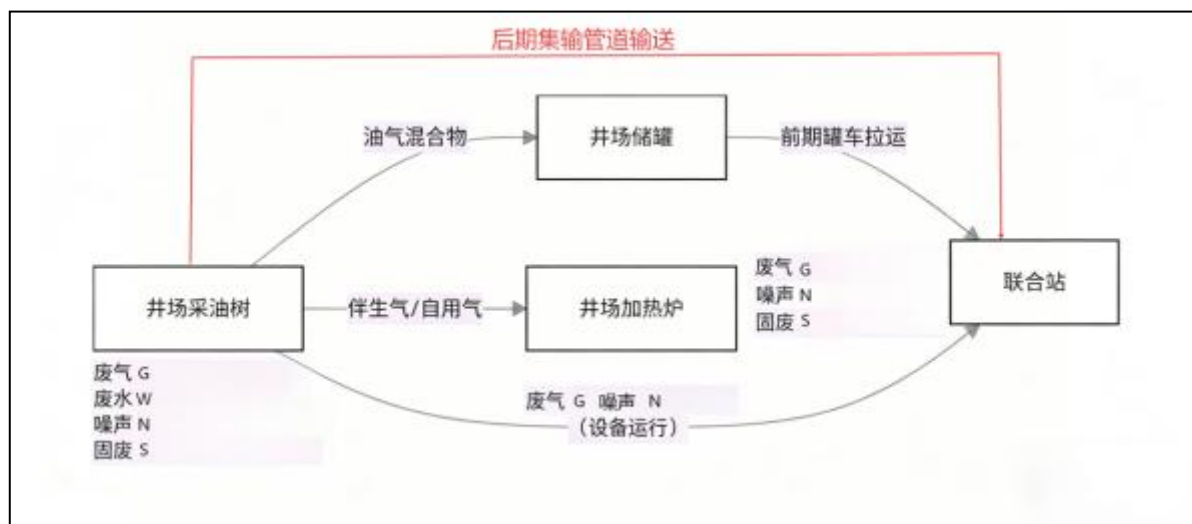


图 3.3-4 井场采油工艺流程图

油气开采及集输过程中废气污染源主要为井场采油树阀门、储罐泄漏形成的无组织挥发性有机废气及加热炉烟气，油气采取密闭措施，通过加强检修和维护从源头减少阀门等泄漏挥发；废水污染源主要为采出水、井下作业废水及生活污水，采出水及井下作业废水依托联合站水处理系统处理后回注油层，生活污水经井场厕所暂存，定期由阿克苏千净环保工程科技有限公司吸污车清运至就近污水处理厂处置；噪声污染源主要为采油树、泵等噪声，采取基础减振、距离衰减等措施；固体废物主要为开采过程产生的落地油、防渗材料、清罐底泥、含油手套、抹布及防护服等，落地油、清罐底泥、废防渗材料及含油手套、抹布及防护服运至红 6 危废贮存库，定期交由库车红狮环保科技有限公司处置。

本项目运营期污染源及治理措施一览表见表 3.3-2。

表 3.3-2 运营期产污环节及污染治理措施汇总一览表

项目	污染源	排放规律	主要污染物	环境影响减缓措施	排放去向
----	-----	------	-------	----------	------

废气	加热炉烟气	间接	颗粒物	使用清洁能源	环境空气
			SO ₂		
			NO _x		
			烟气黑度		
			非甲烷总烃		
井场无组织废气	连续	非甲烷总烃	采用密闭工艺，加强巡检	环境空气	
废水	采出水	连续	石油类、SS等	送至联合站水处理系统处理后达到《碎屑岩油藏注水水质指标技术要求及分析方法》(SY/T5329-2022)标准中有关指标后回注油层，不外排	回注
	井下作业废水	间歇	COD、BOD、NH ₃ -N、SS		回注
	生活污水	间歇	SS、COD、BOD ₅ 、NH ₃ -N	经井场厕所暂存，定期由阿克苏千净环保工程科技有限公司吸污车清运至就近污水处理厂处置	妥善处置
噪声	采油及辅助设备运行	连续	噪声	选用低噪声设备，采取减振、隔声、消声等降噪措施	声环境
固体废物	落地油	间歇	石油类	集中收集后清运至红6危废贮存库，定期委托库车红狮环保科技有限公司处理	妥善处置
	清罐底泥	间歇	危险废物		妥善处置
	废防渗材料	间歇	危险废物		
	含油手套、抹布及防护服等	间歇	危险废物		
	生活垃圾	间歇	生活垃圾	集中收集后送生活垃圾填埋场填埋处置	妥善处置

3.3.3 退役期

随着区块油气开采年限结束，产能逐步衰减，项目各井场将陆续进入退役阶段。

退役阶段首要开展规范化封井作业，通过合规封井工艺对井下管柱及井筒进行密闭封堵，阻断地层流体纵向窜流通道，杜绝油水串层、地下水污染风险，保障井下封堵结构长期稳定可靠。

封井作业完成后，依次开展地面设施拆除及场地清理工作：拆除采油树、水套炉、抽油机、箱变、管线、阀组、值班室等全部地面生产及辅助设施；切割拆除浅层表层套管，清理井场范围内硬化平台、砂砾铺垫、围墙及各类构筑物；同步收集清理场区各类生产废弃物、生活垃圾及建筑垃圾。

设施拆除完毕后，结合区域原生地貌、植被及周边环境现状，开展井场土

地整治与生态恢复，对扰动区域进行平整、覆土恢复，使井场区域恢复至原有自然地貌状态，最大限度降低工程占地带来的生态影响。

退役期环境影响及防治措施如下：

①废气：主要为设施拆除、场地清理、土方平整产生的无组织施工扬尘，作业过程采取定时洒水抑尘、湿法作业等方式，减少扬尘扩散影响；

②噪声：主要来源于拆除机械、运输车辆运行噪声，通过合理规划作业时段、严控车辆行驶速度、规范设备操作等方式，降低噪声扰民影响；

③固体废物：退役期产生废弃管线、废旧设备、建筑垃圾、杂物等固废，全部分类收集、集中暂存，委托合规单位外运至指定场所妥善处置，避免随意堆放造成二次污染。

通过落实完善的封井措施、场地清理及生态恢复方案，同步管控废气、噪声、固废污染物，可有效控制项目退役期对周边大气、土壤及地下水环境的不利影响。

3.4 环境影响因素

3.4.1 施工期生态影响分析

工程施工内容主要包括井场工程、管道工程，施工过程中占用土地，对地表植被及土壤环境造成一定的扰动。同时施工期间将产生废气、废水、噪声、固废等，对区域大气环境、声环境产生一定的影响。

（1）生态影响

施工过程中生态影响主要包括占用土地、对植被的破坏、对土壤的扰动等。

井场占地主要包括永久占地和临时占地，永久占地主要为井场和道路永久占地，将不可避免改变区域用地性质；临时占地主要包括管线临时占地、生活区临时占地，随着管线和井场施工的结束，临时占地可恢复原有使用功能。本项目要求管沟开挖时采取严格控制作业带宽度的措施。井场、管线施工过程中，不可避免的造成土壤扰动，容易导致水土流失。

（2）废气

工程施工过程中废气包括施工扬尘、焊接废气和施工车辆尾气。

①施工扬尘

施工扬尘主要来自管沟开挖、场地平整车辆运输过程中产生，管沟开挖、场地平整施工周期较短且采取洒水抑尘，运输车辆采取减速慢行和苫盖措施，可有效降低扬尘对周围大气环境的不利影响。

②车辆尾气和焊接烟气

在油田地面工程施工中使用多种燃油机动设备和运输车辆，会产生机械设备和车辆内燃机燃料燃烧废气，其污染物主要有 SO_2 及 NO_x 等；金属材质管线连接过程中会产生一定量的焊接烟气，污染物主要为颗粒物。施工机械和运输车辆运行时间和管线焊接时间一般都较短，从影响范围和程度来看，施工机械废气对周围大气环境的影响是有限的。

（3）施工废水

施工期产生的废水主要是管线试压废水及生活污水。管线试压废水属于清净废水，试压完成后用于洒水降尘；本项目单座井场施工人员 30 人，单平台施工周期 30d，生活用水定额按 $100\text{L}/\text{人}\cdot\text{d}$ 核算，经计算单座平台生活用水量为 90m^3 ；本项目共计 55 座井场平台，施工期生活用水总产生量为 4950m^3 ，排水量按用水量的 80% 计算，则本项目施工期间生活污水产生量约为 3960m^3 。生活污水依托井场现有厕所暂存，定期由阿克苏千净环保工程科技有限公司吸污车清运至就近污水处理厂处置。

（4）施工噪声

在不同的施工阶段将使用不同的施工机械，如挖掘机、吊机等，产噪声级在 $85\sim 105\text{dB}(\text{A})$ 之间，对周围声环境产生一定的影响，工程采取选用低噪施工设备，合理控制施工作业时间，控制施工噪声对周围的不利影响。

（5）固体废物

工程施工过程中产生的固体废物主要为施工土方、施工废料及生活垃圾等项目施工土方全部用于回填管沟及场地平整；施工废料收集后运至温宿产业园区一般工业固废填埋场处理；施工人员生活垃圾收集后运至就近生活垃圾填埋场填埋处置。

①施工土方

本工程施工期开挖土方主要产生于管线开挖环节。根据工程初步设计，本

工程挖方总量约 10.752 万 m³，填方总量为 10.752 万 m³。

表 3.4-2 工程土石方平衡表单位：万 m³

项目	挖方	填方	借方
管线工程	10.752	9.892	0
井场工程	0	0.86	0
合计	10.752	10.752	0
备注		挖方全部用于场地平整、管沟回填	

②施工废料（设备废弃包装、管道包装材料、水泥基础）

施工期产生的施工废料主要包括设备废弃包装、管道包装材料、废弃水泥基础、施工边角料及零星建筑垃圾等一般工业固体废物。本项目共计 55 座井场，结合各井场管线开挖、设备安装及配套土建施工规模，参照《建筑工程施工废弃物产生量估算导则》及同类油气田地面工程产污系数进行核算，单座平台施工废料产生量按 2.5t 计，项目施工废料总产生量为 137.5t。施工废料集中收集统一清运至温宿产业园区一般工业固废填埋场规范填埋处置。

③生活垃圾

施工期生活垃圾产生量按 0.5kg/人·d 进行核算，本项目单井场施工人员按 30 人、单井场施工周期 30 天计，经计算，单井场施工期生活垃圾产生量为 450kg，55 座井场生活垃圾总产生量为 24.75t。施工期生活垃圾经集中收集后，定期拉运至就近生活垃圾填埋场处置。

表 3.4-3 施工期污染物排放汇总

类别	污染源	主要污染物	产生量
废气	施工废气	TSP、SO ₂ 、HCl、NO _x 等	少量
废水	生活污水	COD、氨氮等	3960m ³
噪声	施工机械、钻井设备	噪声	85~105dB(A)
固体废物	施工土方	开挖土壤	全部回填
	施工废料	一般废物	137.5t
	生活垃圾	生活垃圾	24.75t

3.4.2 运营期污染源分析

(1) 废气

1.井场阀门、法兰无组织废气

本项目运营期采用密闭措施，废气主要为运营过程中从阀门、法兰等部分

逸散无组织非甲烷总烃，依据《排放源统计调查产排污核算方法和系数手册》中“工业源挥发性有机物通用源项核算系数手册”中设备动静密封点挥发性有机物排放量计算公式进行估算。

$$E_{\text{设备}} = 0.003 \times \sum_{i=1}^n (A \times EF \times t_i)$$

式中：E 设备——设备与管线组件密封点的挥发性有机物年排放量，kg/a；

n——挥发性有机物流经的设备与管线组件密封点类型；

A——挥发性有机物流经的设备与管线组件密封点类型个数；

EF——排放系数，kg/h/排放源；

t_i——密封点 i 的年运行时间，h/a。

各类型设备与管线组件密封点的排放系数（EF）参考《附表 3 工业源挥发性有机物通用源项核算系数手册》中的精炼石油产品制造的设备动静密封点排污系数，详见表 3.4-4。

表 3.4-4 设备动静密封点排污系数一览表

序号	设备类型	排放速率（kg/h/排放源）
1	连接件	0.028
2	开口阀或开口管线	0.030
3	阀门	0.064
4	压缩机、搅拌器、泄压设备	0.073
5	泵	0.074
6	法兰	0.085

根据设计单位提供的数据及上述公式计算的本项目涉及设备连接件、阀门、泵、法兰等位置无组织排放的非甲烷总烃量，详见表 3.4-5 所示。

表 3.4-5 项目单口井无组织废气一览表

序号	设备名称	设备数量（个）	单个设备排放速率（kg/h）	年运行时间（h）	年排放量（t）
1	连接件	3	0.028	8760	0.001
2	阀门	5	0.064	8760	0.002
3	开口阀或开口管线	3	0.030	8760	0.001
4	泵	1	0.074	8760	0.001
5	法兰	10	0.085	8760	0.006

合计	0.01
----	------

经过核算，按年有效工作时间 8760h 计算，拟建项目单口井无组织排放废气中非甲烷总烃排放速率为 0.000001kg/h（0.01t/a），本项目 273 口井无组织排放的非甲烷总烃共计排放量为 2.73t/a。

2.加热炉烟气

本项目 55 座井场各设置 0.525MW（0.75 吨）加热炉 1 台，井场加热炉烟气主要污染物为颗粒物、SO₂、NO_x，经 8m 高烟囱排放。

①0.525MW 加热炉燃气量计算公式如下：

$$A = \frac{3600pt}{\varepsilon Q_L}$$

式中：A 为燃气量，m³；

P 为真空加热炉功率，MW，真空加热炉 1 小时满负荷取 0.525MW；

ε 为加热炉热转化效率，本项目加热炉取 0.9；

Q_L 为燃气的低位热值，MJ/m³，根据燃气分析结果，燃气取 35.3MJ/m³；

t 为加热炉运行时间，h。

则单台加热炉每小时燃气量为 59.5m³。

②标态下单位体积天然气的理论空气需要量（m³/m³）

$$V_0 = 0.0476 \left[0.5\varphi(CO) + 0.5\varphi(H_2) + 1.5\varphi(H_2S) + \sum \left(m + \frac{n}{4} \right) \varphi(C_m H_n) - \varphi(O_2) \right]$$

$$= 8.35 \text{m}^3/\text{m}^3$$

式中 CO、H₂、H₂O、H₂S、C_mH_n、O₂——天然气中气体相应成分体积分数（%）。

计算可得单位体积天然气的理论空气需要量 8.35m³/m³。

③标态下单位体积天然气的理论干烟气量（m³/m³）

$$V_o^g = 1 + L_0 - \left[1.5H_2 + 0.5CO - \left(\frac{n}{4} - 1 \right) \times C_m H_n + \frac{n}{2} C_m H_n + \frac{3}{2} H_2 S \right]$$

$$= 7.58 \text{m}^3/\text{m}^3$$

④标态下加热炉燃烧单位体积天然气的实际干烟气量（m³/m³）

$$V_o^s = V_o^g \div (1 - 3.5\% / 21\%) = 9.1 \text{m}^3/\text{m}^3$$

标态下单井加热炉的实际干烟气量为 $59.5 \times 9.1 \text{Nm}^3/\text{h} = 541 \text{Nm}^3/\text{h}$

⑤本项目燃用天然气中全硫含量按《天然气》（GB17820-2018）中规定的一类天然气最大值计算。加热炉排放 SO_2 浓度 $= 20 \times 64 / 32 / 9.1 = 4.4 \text{mg}/\text{m}^3$ 。

初始烟气中颗粒物浓度类比同类型加热炉监测数据（颗粒物浓度为 $20 \text{mg}/\text{m}^3$ ）。所类比加热炉属于建设方已建温北油田现有 0.525MW 加热炉，使用燃料均为天然气，烟气通过 1 根 8m 高烟囱外排，类比加热炉符合《污染源核算技术指南 锅炉》（HJ 991-2018）中 3 条适用原则，即①燃料、辅料、副产物类型相同；②锅炉类型和规模等级相同；③污染控制措施相似。所引用真空加热炉中颗粒物检测浓度可以作为本项目排放取值依据。类比现有加热炉数据可行。

氮氧化物选用《排放源统计调查产污核算方法和系数手册》（生态环境部公告 2021 年第 24 号）中 4430 锅炉产排污量核算系数手册中排放系数进行核算，本项目氮氧化物排放系数为 15.87 千克/万立方米原料，则单台 0.525MW 真空加热炉总排放量为 $0.456 \text{t}/\text{a}$ ；总排放速率为 $0.095 \text{kg}/\text{h}$ ；排放浓度为 $175.6 \text{mg}/\text{m}^3$ 。

非甲烷总烃排放量根据《排放源统计调查产污核算方法和系数手册》（生态环境部公告 2021 年第 24 号）工业源挥发性有机物通用源项核算系数手册中排放系数进行核算。

表 3.4-6 燃烧烟气锅炉挥发性有机物产污系数表—燃气锅炉

锅炉类型	燃烧方式	燃料名称	污染物指标	单位	产污系数
燃气锅炉	室燃炉	天然气	非甲烷总烃	千克/万立方米—燃料	1.68

单座井场加热炉天然气耗量核算：每小时耗气量 59.5m^3 ，年有效运行时间 4800h ，单座年耗气量 $= 59.5 \times 4800 \approx 285600 \text{m}^3/\text{a} = 28.56$ 万 m^3/a 。本项目共 55 座井场平台，总耗气量 $= 28.56 \times 55 = 1570.8$ 万 m^3/a 。根据排污系数计算 55 座井场加热炉污染物总排放情况如下：

非甲烷总烃总排放量： $59.5 \times 1.68 \div 1000 = 0.048 \text{t}/\text{a}$ ；

总排放速率 $= 0.048 \times 1000 \div 4800 = 0.01 \text{kg}/\text{h}$ ；

非甲烷总烃总排放浓度 $= (0.048 \times 10^9) / (541 \times 4800) = 18.5 \text{mg}/\text{m}^3$ 。

综上可得,单台加热炉烟气中颗粒物浓度为 20mg/m³,SO₂浓度为 4.4mg/m³,NO_x浓度为 175.6mg/m³,55 座井场加热炉烟气污染物浓度与单台一致,排放浓度满足《锅炉大气污染物排放标准》(GB 13271-2014)表 2 新建燃气锅炉大气污染物排放浓度限值。

非甲烷总烃浓度为 18.5mg/m³。根据《锅炉大气污染物排放标准》(GB 13271-2014)中第 4.5 条:燃油、燃气锅炉烟囱不低于 8 米,本项目真空加热炉排气筒高度设置为 8m。根据《大气污染物综合排放标准》(GB16297-1996)第 7.4 条:新污染源的排气筒一般不应低于 15m。若某新污染源的排气筒必须低于 15m 时,其排放速率标准值按 7.3 的外推计算结果再严格 50%执行。根据外推法计算非甲烷总烃排放速率如下:

$$Q = Q_c (h/h_c)^2$$

式中:Q—某排气筒的最高允许排放速率;

Q_c—表示排气筒最低高度对应的最高允许排放速率,10kg/h;

h—某排气筒的高度,取 8m;

h_c—表列排气筒的最低高度,15m。

根据计算,8m 高排气筒非甲烷总烃的最高允许排放速率为 1.42kg/h。本项目 55 座井场加热炉非甲烷总烃总排放速率为 0.01kg/h,远低于 1.42kg/h,浓度为 18.5mg/m³,满足《大气污染物综合排放标准》(GB16297-1996)表 2 最高允许排放浓度要求及最高允许排放速率二级要求。

3.井场储罐废气

本项目 55 个平台共设置 450 座储罐;根据《石油库节能设计技术导则》(SH/T3002-2019),固定顶罐挥发性有机物的产生量采用下式计算。

$$D_{\text{固定罐}} = L_s + L_w \quad (1)$$

$$L_s = 365 K_E V_v K_s W_v \quad (2)$$

$$K_E = 0.00324 \Delta T_v \quad (3)$$

$$K_E - \frac{\Delta T_v}{T_{LA}} + \frac{\Delta P_v - \Delta P_B}{P_A - P_{VA}} \geq 0 \quad (4)$$

$$K_s = \left(1 + \frac{0.1 P_{VA} V_v}{\pi D^2} \right)^{-1} \quad (5)$$

$$W_v = \frac{1000 M_v P_{VA}}{R T_{LA}} \quad (6)$$

式中：D 固定顶罐——挥发性有机液体储存过程中挥发性有机物的产生量，kg/a；

L_S ——静置储存损失，即小呼吸废气，kg/a；

K_E ——气相空间膨胀系数，无量纲。当蒸汽压 $P_{VA} \leq 0.69\text{kPa}$ 或呼吸阀定压 $P_B \leq 0.21\text{kPa}$ 时， K_E 按照简化公式（3）计算，若无计算参数取 $K_E = 0.04$ ；否则 K_E 按照简化公式（4）计算；

V_V ——油罐气相空间体积， m^3 ；

K_S ——排放气体饱和度系数，无量纲；

W_V ——日均液体表面温度下的气相密度， kg/m^3 ；

M_V ——气体分子量， $\text{kg}/\text{kg}\text{-mol}$ ；

P_{VA} ——日均液体表面温度 T_{LA} 对应的气相压力，又称真实蒸气压，kPa；

R ——真实气体常数，8.314；

T_{LA} ——日均液体表面温度，K；

ΔT ——日气相温度范围，K；

D ——罐直径，m；

ΔP_V ——24 小时内罐内蒸汽压力范围，kPa；

ΔP_B ——呼吸阀定压范围，kPa；

P_A ——大气压，kPa；

固定罐参数取值见表 3.4-7。

表 3.4-7 本项目固定罐参数取值一览表

序号	储罐名称	$\Delta T(\text{K})$	$P_{VA}(\text{kPa})$	$T_{LA}(\text{K})$	$M_V(\text{kg}/\text{kg}\text{-mol})$	$V_V(\text{m}^3)$	$D(\text{m})$
1	红9平台储罐	20	100	293.15	0.02	5	5.16
2	红11平台储罐	20	100	293.15	0.02	5	5.16
3	红26平台储罐	20	100	293.15	0.02	5	5.16
4	红27平台储罐	20	100	293.15	0.02	5	5.16
5	红28平台储罐	20	100	293.15	0.02	5	5.16
6	红29平台储罐	20	100	293.15	0.02	5	5.16
7	红50平台储罐	20	100	293.15	0.02	5	5.16
8	红51平台储罐	20	100	293.15	0.02	5	5.16

9	红52平台储罐	20	100	293.15	0.02	5	5.16
10	红53平台储罐	20	100	293.15	0.02	5	5.16
11	红54平台储罐	20	100	293.15	0.02	5	5.16
12	红55平台储罐	20	100	293.15	0.02	5	5.16
13	红56平台储罐	20	100	293.15	0.02	5	5.16
14	红57平台储罐	20	100	293.15	0.02	5	5.16
15	红58平台储罐	20	100	293.15	0.02	5	5.16
16	红59平台储罐	20	100	293.15	0.02	5	5.16
17	红70平台储罐	20	100	293.15	0.02	5	5.16
18	红71平台储罐	20	100	293.15	0.02	5	5.16
19	红72平台储罐	20	100	293.15	0.02	5	5.16
20	红73平台储罐	20	100	293.15	0.02	5	5.16
21	红74平台储罐	20	100	293.15	0.02	5	5.16
22	红75平台储罐	20	100	293.15	0.02	5	5.16
23	红76平台储罐	20	100	293.15	0.02	5	5.16
24	红78平台储罐	20	100	293.15	0.02	5	5.16
25	红79平台储罐	20	100	293.15	0.02	5	5.16
26	红80平台储罐	20	100	293.15	0.02	5	5.16
27	红90平台储罐	20	100	293.15	0.02	5	5.16
28	红100平台储罐	20	100	293.15	0.02	5	5.16
29	红101平台储罐	20	100	293.15	0.02	5	5.16
30	红102平台储罐	20	100	293.15	0.02	5	5.16
31	红107平台储罐	20	100	293.15	0.02	5	5.16
32	柯1平台储罐	20	100	293.15	0.02	5	5.16
33	柯2平台储罐	20	100	293.15	0.02	5	5.16
34	柯3平台储罐	20	100	293.15	0.02	5	5.16
35	柯6平台储罐	20	100	293.15	0.02	5	5.16
36	柯7平台储罐	20	100	293.15	0.02	5	5.16
37	柯8平台储罐	20	100	293.15	0.02	5	5.16
38	柯9平台储罐	20	100	293.15	0.02	5	5.16
39	柯10平台储罐	20	100	293.15	0.02	5	5.16
40	柯16平台储罐	20	100	293.15	0.02	5	5.16
41	柯17平台储罐	20	100	293.15	0.02	5	5.16
42	柯18平台储罐	20	100	293.15	0.02	5	5.16
43	柯19平台储罐	20	100	293.15	0.02	5	5.16

44	柯20平台储罐	20	100	293.15	0.02	5	5.16
45	柯21平台储罐	20	100	293.15	0.02	5	5.16
46	柯23平台储罐	20	100	293.15	0.02	5	5.16
47	柯26平台储罐	20	100	293.15	0.02	5	5.16
48	柯27平台储罐	20	100	293.15	0.02	5	5.16
49	柯37平台储罐	20	100	293.15	0.02	5	5.16
50	柯100平台储罐	20	100	293.15	0.02	5	5.16
51	柯101平台储罐	20	100	293.15	0.02	5	5.16
52	柯103平台储罐	20	100	293.15	0.02	5	5.16
53	柯106平台储罐	20	100	293.15	0.02	5	5.16
54	柯107平台储罐	20	100	293.15	0.02	5	5.16
55	柯161平台储罐	20	100	293.15	0.02	5	5.16

注：① ΔT 日气相温度范围根据多年气象参数取值为 20°

本项目固定顶罐小呼吸废气污染物产生量见表 3.4-8。

表 3.4-8 本项目固定罐小呼吸废气污染物产生量一览表

序号	储罐名称	$W_v(\text{kg}/\text{m}^3)$	K_s	$V_v(\text{m}^3)$	K_E	$L_s(\text{kg}/\text{a})$	储罐个数	产生量小计 (t/a)
1	红9平台储罐	0.82	0.06	5	0.04	11.46	8	0.09168
2	红11平台储罐	0.82	0.06	5	0.04	11.46	15	0.1719
3	红26平台储罐	0.82	0.06	5	0.04	11.46	10	0.1146
4	红27平台储罐	0.82	0.06	5	0.04	11.46	16	0.18336
5	红28平台储罐	0.82	0.06	5	0.04	11.46	12	0.13752
6	红29平台储罐	0.82	0.06	5	0.04	11.46	4	0.04584
7	红50平台储罐	0.82	0.06	5	0.04	11.46	13	0.14898
8	红51平台储罐	0.82	0.06	5	0.04	11.46	6	0.06876
9	红52平台储罐	0.82	0.06	5	0.04	11.46	22	0.25212
10	红53平台储罐	0.82	0.06	5	0.04	11.46	4	0.04584
11	红54平台储罐	0.82	0.06	5	0.04	11.46	2	0.02292
12	红55平台储罐	0.82	0.06	5	0.04	11.46	4	0.04584
13	红56平台储罐	0.82	0.06	5	0.04	11.46	6	0.06876
14	红57平台储罐	0.82	0.06	5	0.04	11.46	2	0.02292
15	红58平台储罐	0.82	0.06	5	0.04	11.46	10	0.1146
16	红59平台储罐	0.82	0.06	5	0.04	11.46	21	0.24066
17	红70平台储罐	0.82	0.06	5	0.04	11.46	18	0.20628

18	红71平台储罐	0.82	0.06	5	0.04	11.46	2	0.02292
19	红72平台储罐	0.82	0.06	5	0.04	11.46	18	0.20628
20	红73平台储罐	0.82	0.06	5	0.04	11.46	2	0.02292
21	红74平台储罐	0.82	0.06	5	0.04	11.46	4	0.04584
22	红75平台储罐	0.82	0.06	5	0.04	11.46	8	0.09168
23	红76平台储罐	0.82	0.06	5	0.04	11.46	12	0.13752
24	红78平台储罐	0.82	0.06	5	0.04	11.46	16	0.13752
25	红79平台储罐	0.82	0.06	5	0.04	11.46	16	0.18336
26	红80平台储罐	0.82	0.06	5	0.04	11.46	2	0.02292
27	红90平台储罐	0.82	0.06	5	0.04	11.46	4	0.04584
28	红100平台储罐	0.82	0.06	5	0.04	11.46	10	0.1146
29	红101平台储罐	0.82	0.06	5	0.04	11.46	8	0.09168
30	红102平台储罐	0.82	0.06	5	0.04	11.46	14	0.16044
31	红107平台储罐	0.82	0.06	5	0.04	11.46	2	0.02292
32	柯1平台储罐	0.82	0.06	5	0.04	11.46	3	0.03438
33	柯2平台储罐	0.82	0.06	5	0.04	11.46	6	0.06876
34	柯3平台储罐	0.82	0.06	5	0.04	11.46	8	0.09168
35	柯6平台储罐	0.82	0.06	5	0.04	11.46	8	0.09168
36	柯7平台储罐	0.82	0.06	5	0.04	11.46	10	0.1146
37	柯8平台储罐	0.82	0.06	5	0.04	11.46	6	0.06876
38	柯9平台储罐	0.82	0.06	5	0.04	11.46	15	0.1719
39	柯10平台储罐	0.82	0.06	5	0.04	11.46	5	0.18336
40	柯16平台储罐	0.82	0.06	5	0.04	11.46	10	0.1146
41	柯17平台储罐	0.82	0.06	5	0.04	11.46	10	0.38964
42	柯18平台储罐	0.82	0.06	5	0.04	11.46	8	0.09168
43	柯19平台储罐	0.82	0.06	5	0.04	11.46	6	0.06876
44	柯20平台储罐	0.82	0.06	5	0.04	11.46	8	0.09168
45	柯21平台储罐	0.82	0.06	5	0.04	11.46	12	0.13752
46	柯23平台储罐	0.82	0.06	5	0.04	11.46	12	0.13752
47	柯26平台储罐	0.82	0.06	5	0.04	11.46	12	0.13752
48	柯27平台储罐	0.82	0.06	5	0.04	11.46	2	0.02292
49	柯37平台储罐	0.82	0.06	5	0.04	11.46	3	0.03438
50	柯100平台储罐	0.82	0.06	5	0.04	11.46	2	0.02292

51	柯101平台儲罐	0.82	0.06	5	0.04	11.46	4	0.04584
52	柯103平台儲罐	0.82	0.06	5	0.04	11.46	2	0.02292
53	柯106平台儲罐	0.82	0.06	5	0.04	11.46	2	0.02292
54	柯107平台儲罐	0.82	0.06	5	0.04	11.46	2	0.02292
55	柯161平台儲罐	0.82	0.06	5	0.04	11.46	2	0.02292
合计								5.5

$$L_w = NV_L K_N K_P K_B W_v \quad (1)$$

$$N = \frac{Q}{V_L} \quad (2)$$

$$N \leq 36: K_N = 1, N > 36: K_N = \frac{180 + N}{6N} \quad (3)$$

式中：L_w——工作储存损失，即大呼吸废气，kg/a；

N——年周转次数，次/a；

V_L——罐内液体最大体积量，m³；

K_N——周转系数；

K_P——损耗系数，其他炼油及化工产品取1；

K_B——排放压力设定值校正系数，本项目呼吸阀作为紧急泄压阀使用，取值为1；

Q——年周转体积，m³/a；

W_v——日均液体表面温度下的气相密度，kg/m³；

本项目储罐分两个阶段运营，前期采用储罐拉油模式，后期改用管道运输模式，具体废气核算及说明如下：前期阶段，项目涉及拉油作业，储罐不仅作为缓冲罐使用，拉油过程中会产生大呼吸废气，需同步核算油罐自身大呼吸废气及拉油相关大呼吸废气；后期阶段，项目改用管道运输，不再进行拉油作业，储罐仅作为缓冲罐使用，无拉油相关大呼吸废气，仅需核算老化油罐自身大呼吸废气，老化油罐大呼吸废气污染物产生量见表3.4-9。

表 3.4-9 本项目油罐大呼吸废气污染物产生量一览表

序号	储罐名称	N(次/a)	V _L (m ³)	K _N	K _P	K _B	W _v (kg/m ³)	采用密闭装车措施废气排放	小计(t/a)
----	------	--------	----------------------------------	----------------	----------------	----------------	-------------------------------------	--------------	---------

								量减少90%	
1	红9平台储罐	158	50	0.36	1	1	0.82	0.1	0.233
2	红11平台储罐	84	50	0.52	1	1	0.82	0.1	0.179
3	红26平台储罐	127	50	0.40	1	1	0.82	0.1	0.208
4	红27平台储罐	79	50	0.55	1	1	0.82	0.1	0.178
5	红28平台储罐	106	50	0.45	1	1	0.82	0.1	0.196
6	红29平台储罐	317	50	0.26	1	1	0.82	0.1	0.338
7	红50平台储罐	97	50	0.47	1	1	0.82	0.1	0.187
8	红51平台储罐	211	50	0.31	1	1	0.82	0.1	0.268
9	红52平台储罐	58	50	0.69	1	1	0.82	0.1	0.164
10	红53平台储罐	317	50	0.26	1	1	0.82	0.1	0.338
11	红54平台储罐	633	50	0.21	1	1	0.82	0.1	0.545
12	红55平台储罐	317	50	0.26	1	1	0.82	0.1	0.338
13	红56平台储罐	211	50	0.31	1	1	0.82	0.1	0.268
14	红57平台储罐	633	50	0.21	1	1	0.82	0.1	0.545
15	红58平台储罐	127	50	0.40	1	1	0.82	0.1	0.208
16	红59平台储罐	60	50	0.66	1	1	0.82	0.1	0.162
17	红70平台储罐	70	50	0.59	1	1	0.82	0.1	0.169
18	红71平台储罐	633	50	0.21	1	1	0.82	0.1	0.545
19	红72平台储罐	70	50	0.59	1	1	0.82	0.1	0.169
20	红73平台储罐	633	50	0.21	1	1	0.82	0.1	0.545
21	红74平台储罐	317	50	0.26	1	1	0.82	0.1	0.338
22	红75平台储罐	158	50	0.36	1	1	0.82	0.1	0.233
23	红76平台储罐	106	50	0.45	1	1	0.82	0.1	0.196
24	红78平台储罐	106	50	0.45	1	1	0.82	0.1	0.196
25	红79平台储罐	79	50	0.55	1	1	0.82	0.1	0.178
26	红80平台储罐	633	50	0.21	1	1	0.82	0.1	0.545
27	红90平台储罐	317	50	0.26	1	1	0.82	0.1	0.338
28	红100平台储罐	127	50	0.40	1	1	0.82	0.1	0.208
29	红101平台储罐	158	50	0.36	1	1	0.82	0.1	0.233
30	红102平台储罐	90	50	0.50	1	1	0.82	0.1	0.185
31	红107平台储罐	633	50	0.21	1	1	0.82	0.1	0.545
32	柯1平台储罐	633	50	0.21	1	1	0.82	0.1	0.545

33	柯2平台储罐	211	50	0.31	1	1	0.82	0.1	0.268
34	柯3平台储罐	158	50	0.36	1	1	0.82	0.1	0.233
35	柯6平台储罐	158	50	0.36	1	1	0.82	0.1	0.233
36	柯7平台储罐	127	50	0.40	1	1	0.82	0.1	0.208
37	柯8平台储罐	211	50	0.31	1	1	0.82	0.1	0.268
38	柯9平台储罐	84	50	0.52	1	1	0.82	0.1	0.179
39	柯10平台储罐	79	50	0.55	1	1	0.82	0.1	0.178
40	柯16平台储罐	127	50	0.40	1	1	0.82	0.1	0.208
41	柯17平台储罐	37	50	0.97	1	1	0.82	0.1	0.147
42	柯18平台储罐	158	50	0.36	1	1	0.82	0.1	0.233
43	柯19平台储罐	211	50	0.31	1	1	0.82	0.1	0.268
44	柯20平台储罐	158	50	0.36	1	1	0.82	0.1	0.233
45	柯21平台储罐	106	50	0.45	1	1	0.82	0.1	0.196
46	柯23平台储罐	106	50	0.45	1	1	0.82	0.1	0.196
47	柯26平台储罐	106	50	0.45	1	1	0.82	0.1	0.196
48	柯27平台储罐	633	50	0.21	1	1	0.82	0.1	0.545
49	柯37平台储罐	633	50	0.21	1	1	0.82	0.1	0.545
50	柯100平台储罐	633	50	0.21	1	1	0.82	0.1	0.545
51	柯101平台储罐	317	50	0.26	1	1	0.82	0.1	0.338
52	柯103平台储罐	633	50	0.21	1	1	0.82	0.1	0.545
53	柯106平台储罐	633	50	0.21	1	1	0.82	0.1	0.545
54	柯107平台储罐	633	50	0.21	1	1	0.82	0.1	0.545
55	柯161平台储罐	158	50	0.36	1	1	0.82	0.1	0.233
合计									16.61

由表 3.4-8 和表 34-9 可知，井场储罐大小呼吸废气污染物非甲烷总烃产生量为 22.11t/a。

(2) 废水

废水主要是采出水、井下作业废水以及生活污水。

①采出水

油气田开发过程中的采出水是伴随着原油从地层开采出来的，主要来源于油藏本身的底水、边水和注汽凝结水。井场不单独设油水分离设施，经集输管网输送至联合站处理，依托联合站水处理系统处理后达到《碎屑岩油藏注水水

质指标技术要求及分析方法》（SY/T5329-2022）标准中有关指标后回注油层，不向地表水体排放。

根据《排放源统计调查产排污核算方法和系数手册》“07 石油和天然气开采行业系数手册”采出水产污系数核算详见表 3.4-10。

表 3.4-10 石油和天然气开采行业系数表

产品名称	原料名称	工艺名称	规模等级	污染物指标	单位	产污系数	末端治理技术名称	排放量
稠油	稠油油田 < 70%	蒸汽驱	所有规模	化学需氧量	克/吨—产品	1240A/（1-A）	物理+回注（去除效率100%）	0
				氨氮	克/吨—产品	6.82A/（1-A）		0
				石油类	克/吨—产品	24.86A/（1-A）		0
				总氮	克/吨—产品	69.57A/（1-A）		0
				挥发酚	克/吨—产品	0.74A/（1-A）		0
				工业废水量	吨/吨—产品	A/（1-A）		0

根据企业提供资料，本项目单口井产油量最高为 5t/d，综合含水率为 44.3%（含掺水），故 A 取 0.443，273 口井年产油 498225t，计算本项目采出水中污染物产生量见表 3.4-11。

表 3.4-11 采出水中污染物产生量一览表

污染物指标	产污系数（克/吨—产品）	污染物产生量（吨/年）	产生浓度（mg/L）	排放量
化学需氧量	986.17	491.34	1240	0
氨氮	5.42	2.7	6.82	0
石油类	19.77	9.85	24.86	0
总氮	55.33	27.57	69.57	0
挥发酚	0.59	0.29	0.74	0
工业废水量	0.8（吨/吨—产品）	396238.34	—	0

根据上表分析，本项目产生废水量 396238.34t/a，其中化学需氧量产生量为 491.34t/a，产生浓度 1240.00mg/L；氨氮产生量为 2.70t/a，产生浓度 6.82mg/L；石油类产生量为 9.85t/a，产生浓度 24.86mg/L；总氮产生量为 27.57t/a，产生浓度 69.57mg/L；挥发酚产生量为 0.29t/a，产生浓度 0.74mg/L。

②井下作业废水

井下作业主要根据《排放源统计调查产排污核算方法和系数手册》中石油

和天然气开采专业及辅助性活动行业系数手册，计算井下作业废水的产生量。

表 3.4-12 石油和天然气开采有关的服务活动产排污系数一览表

产品名称	原料名称	工艺名称	规模等级	污染物指标	单位	产污系数	末端治理技术名称	排污系数
井下作业	洗井液(水)	低渗透油井洗井作业	所有规模	工业废水量	吨/井	27.13	回收回注	0
				化学需氧量	克/井	34679	回收回注	0
				石油类	克/井	6122	回收回注	0

根据钻井地质报告可知，项目区迪克组的底砾岩主要是辫状河沉积岩层，岩性主要为棕褐色、灰色含砾砂岩、灰质砂岩，全区均有分布。底砾岩分选中等，孔隙度较差，渗透性较好，渗透率分布范围 0.18~122.36mD，平均 16.57mD。本项目油藏储层为低渗透油藏储层，根据上表可知井下作业废水产生量为 27.13t/井次，化学需氧量产生量为 34679g/井次，石油类产生量为 6122g/井次。按井下作业每 2 年 1 次计算，则单井每年产生井下作业废水 13.565t、化学需氧量 17339.5g、石油类 3061g，则本项目 273 口采油井井下作业工程产生的井下作业废水、化学需氧量、石油类分别为 3703.245t/a、4.734t/a、0.836t/a。井下作业废水自带回收罐回收作业废水，拉运至联合站水处理系统处理达到《碎屑岩油藏注水水质指标技术要求及分析方法》(SY/T5329-2022)标准中有关指标后回注油层。

③生活污水

运营期新增劳动定员 110 人，生活用水量按每人每天 100L 计，则项目用水量为 4015m³/a，排放量按耗水量的 80%计算，本工程运营期生活污水总产生量为 3212m³/a，主要的污染物为 COD、SS、氨氮等。

(3) 噪声

本项目运营期主要为井场设备噪声，采油树及泵源强 65-85dB(A)。考虑到项目井场周边存在学校及居住区等敏感点，为有效控制噪声影响，已采取基础减振、选用低噪声设备等针对性降噪措施，可将设备运行噪声有效衰减，确保厂界噪声满足相关排放标准，不会对周边学校、居住区等敏感点声环境产生不利影响。

(4) 固体废物污染源

①落地油

落地原油主要产生于油井采油（气）树的阀门、法兰等处正常及事故状态下的泄漏、管线破损以及井下作业产生的落地原油、油泥。根据企业现有实际运行情况，按照单井落地油产生量约 0.1t/a 计算，本项目运行后落地油产生量约 27.3t/a，集中收集后暂存红 6 危废贮存库，定期委托库车红狮环保科技有限公司处理。

②废防渗材料

工程运行期油井作业时，作业场地下方铺设防渗膜，产生的落地油直接落在防渗膜上，目前油田使用的防渗膜均可重复利用，平均重复利用 3 年左右。单块防渗膜重约 250kg（12m*12m），每口井作业 2 块，则本项目 273 口油井作业 1 次共产生废弃防渗膜约 136.5t，油井作业频次为 2 年/次，则本项目产生废弃防渗膜最大量约 68.25t/a。

作业过程中产生的含油废防渗材料属于危险废物，危废代码为 HW08 中 900-041-49 含有或沾染毒性、感染性危险废物的废弃包装物、容器、过滤吸附介质，含油防渗布集中收集后委托库车红狮环保科技有限公司处理。

③清罐底泥

本项目井场储罐定期清理会产生少量的清罐底泥，根据企业提供资料可知，本项目清罐底泥产生量约为 6.83t/a，收集后危废贮存库内暂存，定期由危废处置资质单位接收处置。

④含油手套、抹布及防护服

根据企业提供资料可知，项目单口井年产生废含油手套、抹布及防护服约 0.01t，则本项目 273 口井产生量为 2.73t/a，集中收集后暂存红 6 危废贮存库，定期委托库车红狮环保科技有限公司处理。

④生活垃圾

项目运营期新增人员 110 人，生活垃圾产生量按 1.0kg/人·d 计算，则生活垃圾总产生量为 40.15t/a，生活垃圾统一收集至井场内垃圾桶后，定期拉运至就近生活垃圾填埋场处置。

3.4.2.1 运营期污染物排放情况汇总

本项目运营期三废排放状况见表 3.4-13。

表 3.4-13 运营期污染物排放汇总

类别	污染源	主要污染物	产生量 (t/a)	排放量 (t/a)	治理措施
废气	无组织排放废气	非甲烷总烃	22.11	22.11	采用密闭工艺，加强巡检
	加热炉 烟气	颗粒物	0.19	0.19	燃用清洁能源天然气
		二氧化硫	0.28	0.28	
		氮氧化物	2.77	2.77	
		烟气黑度	<1级	<1级	
	非甲烷总烃	2.64	2.64		
生产 废水	采出水	采出水量	396238.34	0	送至联合站水处理系统处理后达到《碎屑岩油藏注水水质指标技术要求及分析方法》(SY/T5329-2022)标准中有关指标后回注油层，不外排
		COD	491.34	0	
		氨氮	2.7	0	
		石油类	9.85	0	
		总氮	27.57	0	
	井下作业 废水	挥发酚	0.29	0	
		井下作业废水	3703.245	0	
		COD	4.734	0	
		石油类	0.836	0	
生活污水	污水量	3212	0	委托阿克苏千净环保工程有限公司定期清运至就近污水处理厂	
噪声	采油树、 泵	噪声	65~85dB (A)	厂界 达标	选用低噪声设备，采取减振、隔声、消声等降噪措施
固体 废物	落地油	石油类	27.3	27.3	委托库车红狮环保科技有限公司处理
	清罐底泥	石油类	6.83	6.83	
	废防渗材料	石油类	68.25	68.25	
	含油手套、抹布及防护服	石油类	2.73	2.73	
	生活垃圾	--	40.15	40.15	收集至垃圾桶，定期清运至就近生活垃圾填埋场

3.4.2.2 运营期污染物排放“三本账”

柯柯牙油田各井场平台采出油气水统一由集输管网输送至联合站处理，本项目建成后运行期污染物排放变化情况见表 3.4-14。

表 3.4-14 运营期污染物排放“三本账”

类别	单位	现有工程排放量	本工程排放量	“以新带老”消减量	本工程实施后排放量	增减量
一、废气						
颗粒物	t/a	0	0.19	0	0.19	+0.19
SO ₂	t/a	0	0.28	0	0.28	+0.28
NO _x	t/a	0	25.08	0	25.08	+25.08
非甲烷总烃	t/a	0	24.75	0	24.75	+24.75
二、废水						
采出水	t/a	0	396238.34	0	0	+396238.34
井下作业废水	t/a	0	3703.245	0	0	+3703.245
生活污水	t/a	0	3212	0	0	+3212
三、固废						
落地油	t/a	0	27.3	0	0	+27.3
清罐底泥	t/a	0	6.83	0	0	+6.83
废防渗材料	t/a	0	68.25	0	0	+68.25
生活垃圾	t/a	0	40.15	0	0	+40.15
含油手套、抹布及防护服	t/a	0	1.46	0	0	+1.46

3.4.3 退役期污染源及其防治措施

3.4.3.1 退役期环境空气保护措施

(1) 退役期废气主要是施工过程中产生的扬尘，要求退役期作业时，采取洒水抑尘的降尘措施，同时要求严禁在大风天气进行作业。

(2) 运输车辆使用符合国家标准的油品。

(3) 退役期封井施工过程中，应加强施工质量管理，避免出现封井不严等非正常工况的烃类泄漏。

3.4.3.2 退役期水污染防治措施

退役期无废水污染物产生，要求在闭井作业过程中，严格按照《废弃井封井回填技术指南（试行）》（环办土壤函〔2020〕72号）、《油气田开发生产井报废规定》（Q/SY36-2007）和《废弃井及长停井处置指南》（SY/T6646-2017）要求进行施工作业，首先进行井场进行环境风险评估，根据评估等级分别采用

不同的固井、封井方式，确保固井、封井措施的有效性，避免发生油水窜层。

3.4.3.3 退役期噪声防治措施

- (1) 选用低噪声机械和车辆。
- (2) 加强设备检查维修，保证其正常运行。
- (3) 加强运输车辆管理，合理规划运输路线，禁止运输车辆随意高声鸣笛。

3.4.3.4 退役期固体废物处置措施

(1) 地面设施拆除、井场清理等工作中会产生建筑垃圾，应集中清理收集。建筑垃圾收集后送符合生态环境部门要求的工业固废填埋场填埋处置。

(2) 对完成采油的废弃井应封堵，拆除井口装置、废弃管线、废弃建筑残渣等，地下截去一定深度的表层，最后清理场地，清除各种固体废弃物，自然植被区域通过人工恢复和自然恢复相结合。

(3) 运输过程中，运输车辆均加盖篷布，以防止行驶过程中固体废物的散落。

3.4.3.5 退役期生态恢复措施

油田单井进行开采后期，油气储量逐渐下降，最终井区进入退役期。后期按照要求对井口进行封堵，并对井场生态恢复至原貌。采取的生态恢复措施如下：

(1) 施工期间，施工车辆临时停放尽可能利用现有空地，并严格控制施工作业带，严禁人为破坏作业带以外区域植被；各种机动车辆固定线路，禁止随意开路。

(2) 闭井后要拆除井架、井台，并对井场土地进行平整，清除地面上残留的污染物等。

(3) 经治理井口装置及相应设施应做到不漏油、不漏气、不漏电，井场无油污、无垃圾。

(4) 将井场占地范围内的水泥平台和砂砾石路面进行清理，使井场恢复到原有自然状况。

3.4.4 非正常排放

本项目非正常排放主要为井口压力异常、设备管线故障检修、前期罐车拉

运装卸等工况产生的非正常放空及无组织逸散排放情况。本次评价将井口超压临时泄放、前期罐车装卸逸散作为非正常排放工况分析，非正常排放参数见表 3.3-15

表 3.3-15 非正常排放参数表

非正常排放源	非正常排放原因	持续时间 (min)	污染物	非正常排放速率 (kg/h)
井场井口及装卸区域	井口压力异常、设备管线检修临时超压放空；前期罐车原油装卸油气逸散	30	非甲烷总烃	0.1
			硫化氢	0.001

3.4.5 清洁生产分析

3.4.5.1 清洁生产技术和措施分析

(1) 集输及处理清洁生产工艺

①本项目分前期拉油、后期管道输送两个阶段，后期采用管道密闭输送，进一步取消罐车拉油环节，井场采出液经集输管线输送至温北联合站集中处理，全过程密闭集输，降低损耗，减少烃类物质的挥发量。

②采用全自动控制系统对主要采油和集输工艺参数进行控制，能够提高管理水平，尽量简化工艺过程，减少操作人员，同时使集输系统的安全性、可靠性得到保证，实现集输生产过程少放空，减少天然气燃烧对环境的污染。

③井下作业起下油管时，安装自封式封井器，避免油气喷出。

④对施工中的运输车辆采取防渗漏、防溢流和防散落措施。

⑤井下作业过程中，对产生的散落原油和废液采用循环作业罐(车)收集。

⑥井下作业过程中铺防渗土工膜防止原油落地。

⑦优化布局，减少建设用地。为了尽量减少对当地地形地貌的破坏和扰动，充分利用已建道路解决道路交通问题。按工艺流程进行优化组合，布置紧凑。管线、水、电、道路等沿地表自然走向敷设，最大限度地减少了对自然环境和景观的破坏，土方量也大大减少。

(2) 节能及其它清洁生产措施分析

①优化简化单井集输管网，降低生产运行时间；

②管线均进行保温，减少热量损失；

③选用节能型电气设备。井场的动力、供电等设备根据设计所确定的用电负荷，在保证安全要求的前提下，选择节能型的设备，防止造成大量能耗，从而降低生产成本；

④采用高效加热设备，合理利用能量，降低生产运行能耗损失；

⑤采用自动化管理，提高了管理水平。

(3)建立有效的环境管理制度

本项目将环境管理和环境监测纳入油田安全环保部门负责，采用QHSE管理模式，注重对员工进行培训，使员工自觉遵守QHSE管理要求，保护自身的安全和健康。为减少和杜绝环境污染事故的发生，建立、健全管理规章制度，制定了详细的污染控制计划和实施方案，责任到人，指标到岗，实施监督；实行公平的奖惩制度，大力弘扬保护环境的行为。

本次评价采用《石油和天然气开采行业清洁生产评价指标体系(试行)》，分别对井下作业、采油作业等两个油田开发阶段进行清洁生产指标分析，油气勘探开发企业清洁生产评价指标体系的各评价指标、评价基准值和权重值见表3.3-16~表3.3-17。

表 3.3-16 井下作业定量和定性评价指标项目、权重及基准值

定量指标						本项目	
一级指标	权重值	二级指标	单位	权重分值	评价基准值	估算值	得分
(1)资源和能源消耗指标	30	作业液消耗	m ³ /井次	10	≤5.0	≤5.0	10
		新鲜水消耗	m ³ /井次	10	≤5.0	≤5.0	10
		单位能耗	-	10	行业基本水平	符合	10
(2)生产技术特征指标	20	压裂放喷返排入罐率	%	20	100	100%	20
(3)资源综合利用指标	20	落地原油回收利用率	%	10	100	100%	10
		生产过程排出物利用率	%	10	100	100%	10
(4)污染物产生指标	30	作业废液量	kg/井次	10	≤3.0	≤3.0	10
		石油类	kg/井次	5	甲类区：≤10； 乙类区：≤50	≤50	5

		COD	kg/井次	5	甲类区：≤100； 乙类区：≤150	≤150	5
		含油油泥	kg/井次	5	甲类区：≤50； 乙类区：≤70	≤70	5
		一般固体废物 (生活垃圾)	kg/井次	5	符合环保要求	符合	5
定性指标							
一级指标	权重值	二级指标			指标分值	本项目	
(1)生产工艺及设备要求	40	防喷措施	有效		5	5	
		地面管线防刺防漏措施	按标准试压		5	5	
		防溢设备(防溢池设置)	具备		5	5	
		防渗范围	废水、使用液、原油等可能落地处		5	5	
		作业废液污染控制措施	集中回收处理		10	10	
		防止落地原油产生措施	具备原油回收设施		10	10	
(2)环境管理体系建设及清洁生产审核	40	建立HSE管理体系并通过认证			15	15	
		开展清洁生产审核			20	20	
		制定节能减排工作计划			5	5	
(3)贯彻执行环境保护法规符合性	20	满足其他法律法规要求			20	20	

表 3.3-17 采油作业定量和定性评价指标项目、权重及基准值

定量指标							
一级指标	权重值	二级指标	单位	权重值	评价基准值	本项目	
						实际值	得分
(1) 资源和能源消耗指标	30	综合能耗	kg标煤/t天然气	30	天然气： ≤50	≤50	30
(2)资源综合利用指标	30	余热余能利用率	%	10	≥60	0	0
		油井伴生气回收利用率	%	10	≥80	100	10
		含油污泥资源化利用率	%	10	≥90	100	10

(3)污染物产生指标	40	石油类	mg/L	5	≤10	0	5
		COD	mg/L	5	乙类区 ≤150	0	5
		落地原油回收率	%	7.5	100	100	7.5
		采油废水回用率	%	7.5	≥60	100	7.5
		油井伴生气外排率	%	7.5	≤20	0	7.5
		采出废水达标排放率	%	7.5	≥80	100	7.5
定性指标							
一级指标	指标分值	二级指标		指标分值	拟建工程评价		
					措施	本项目得分	
(1)生产工艺及设备要求	45	井筒质量		5	优质井筒	5	
		采油	套管气回收装置	10	设有套管气回收装置	10	
			防止落地原油产生措施	10	全密闭流程	10	
		采油方式	采油方式经过综合评价确定	10	经过综合评价确定	10	
		集输流程	全密闭流程，并具有轻烃回收装置	10	全密闭流程	10	
(2)环境管理体系建设及清洁生产审核	35	建立HSE管理体系并通过认证		10	已建立HSE管理体系并通过认证	5	
		开展清洁生产审核并通过验收		20	已开展并通过验收	20	
		制定节能减排工作计划		5	已制定	5	
(3)贯彻执行环境保护政策法规的执行情况	20	建设项目环保“三同时”制度执行情况		5	已执行	5	
		建设项目环境影响评价制度执行		5	已执行	5	

		情况			
(3)贯彻执行环境保护政策法规的执行情况	20	老污染源限期治理项目完成情况	5	已执行	5
		污染物排放总量控制与减排指标完成情况	5	已执行	5

由表计算得出：本项目井下作业定量指标得分 100 分，定性指标得分 100 分，综合评价指数得分 100 分；采油作业定量指标得分 90 分，定性指标得分 100 分，综合评价指数得分 94 分，达到 $P \geq 90$ ，属于清洁生产先进企业。

3.4.5.2 清洁生产结论

根据综合分析和类比已开发区块，拟建工程严格执行各类环境保护、节能降耗措施后，整体可达到清洁生产先进企业水平。

3.4.6 污染物总量控制分析

3.4.6.1 总量控制因子

根据国家“十五五”总量控制水平，考虑本项目的排污特点，污染物排放总量控制因子如下：

废气污染物：VOCs、NO_x。

废水污染物：COD、总磷。

3.4.6.2 工程污染物排放总量

1. 废气

NO_x：加热炉烟气排放量为 25.08t/a；

VOC_s：加热炉烟气(2.64t/a)+井场无组织 VOC_s(22.11t/a)，总量为 24.75t/a

2. 废水

本项目在正常运行期间，井场采出水、井下作业废水经联合站水处理装置处理达标后回注地层，生活污水委托阿克苏千净环保工程有限公司定期清运至就近污水处理厂处理，无废水外排。

综上所述，本项目总量控制指标为：NO_x25.08t/a，VOC_s 24.75t/a，COD 0t/a、总磷 0t/a。

4 环境现状调查与评价

4.1 自然环境概况

4.1.1 地理位置

阿克苏市位于新疆维吾尔自治区西部，东与沙雅县相邻，西与柯坪、乌什县毗连，南与阿瓦提、洛浦、策勒县接壤，北与温宿、新和县为界。地理坐标为北纬 39°30'-41°27'，东经 79°39'-82°01'。市境总面积 18369.9km²。东接巴音郭楞蒙古自治州，南隔塔克拉玛干沙漠与和田地区相望，西南连接喀什地区和克孜勒苏柯尔克孜自治州，北以天山为分水岭同伊犁哈萨克自治州相连，西北同吉尔吉斯斯坦、哈萨克斯坦交界。

温宿县地处阿克苏地区的西北部，位于新疆西部天山中段托木尔峰南麓、塔里木盆地北缘，地处东经 79°28'~81°28'，北纬 40°52'~42°21'之间，北以天山山脊克尔斯克尔为界与昭苏县相依，东隔木扎提河和拜城县、新和县为邻，南与阿克苏市毗连，西隔托什干河与乌什县相望，西北与吉尔吉斯斯坦和哈萨克斯坦共和国接壤。总面积 1.46 万 km²。

4.1.2 地形地貌

阿克苏市域以冲积洪积扇平原和沙漠为主，两者合计总面积的 95.4%，西北部的阴干山区仅为市域的 4.6%，阿克苏市地貌形态具三个类型区：西北部阴干山地，属干燥地貌，西高东低，西南东北定向；山岭由古生代石灰岩、砂岩、泥板岩等为基础，基土覆层为中生代和第三纪沙岩、沙砾岩、干燥、岩石裸露，其上为十分稀疏的荒漠植被，山地为石料等建筑材料的来源；中部冲积平原属流水侵蚀地貌，西北高南低，缓坡 1/1000-4000，海拔 940-1200m，最低处在塔里木河床，因河道变迁，老河床纵横，形成起伏不平的地形，可分为河床、河漫滩、河间河滩。东南部大沙漠，属风成干燥地貌，为塔克拉玛干大沙漠的西北部，面积 8380km²，占市域面积的一半，海拔 960-1097m，地势山北向南微倾缓坡 1/8000-20000，整个地面为沙漠覆盖，地表沙丘高大（有高 100-200m）。

阿克苏市整个处于库车山前拗陷区与塔东台拗及其过渡区。其北部为塔地木地台，库车山前拗陷，乌什、新和褶皱断束，前寒武纪地层山露区；市境南部和东部绝大部分地区为巴楚台隆塔东台拗，充填中生代沉积的新生代强烈下

沉区，以及中生代地层发育不全，局部分布的新生代相对拗陷区，阿克苏市地处沙井子断裂、琼不兹社克深断裂与却勒塔格深断裂交汇处。阿克苏属地台型构造，华力西晚期运动和喜马拉雅运动变现都十分显著。

温宿县位于南天山山地与塔里木盆地西北缘的交汇处，北部为山区，占全县面积的 56.17%。北部山区地形崎岖，峰峦峻拔，冰川伸入峡谷，冰融汇流成河，是温宿县各条河流之源，林木和高山、亚高山、草地分布其间，是传统的畜牧业生产基地。中部为低山丘陵区，南部为姑母别孜冲洪积平原，冲洪积平原可分为山前洪积砾质平原、细土平原和南部的冲积平原。地势北高南低，中部东西走向的中低山丘陵，海拔 1700m 以上。南部的山前洪积平原区，占全县总面积的 43.83%，洪积倾斜砾质平原之上，冲洪沟发育，切割深度一般为 0.2m-0.5m。山前倾斜平原海拔 1200m-1400m，地面坡度 7‰，倾向南东。

4.1.2.1 区域构造位置

柯柯牙油田工作区构造上处于塔里木盆地柯坪隆起温宿凸起 F1 断裂带上下盘，构造为一北东倾向的单斜构造。

4.1.2.2 地层结构

根据现场附近的勘探情况，拟建场地附近勘探深度内出露的主要土层为素填土、第四系粉土、砾砂，具体描述如下：

①素填土（Q4ml）：黄褐色，干，稍密状态，成分以粉土、粉质黏土为主，加砂、砾石分，布不连续，主要分布于场地北侧 ZK01、ZK02、ZK05，简易路基土及油井场坪。出露于地表，揭露厚度：0.6~1.6m。土石类别：一类土；土石等级Ⅱ级。

②粉土（Q4al+pl）：黄褐色，稍密—中密，湿—很湿，以黏土矿物质为主，夹砂砾石，干强度低，韧性低，摇振反应中等，切面无光泽反应。可见植物根系。ZK01~ZK04 钻孔揭露，揭露埋深：0.0~1.6m，揭露厚度：1.1~1.7m。土石类别：一类土；土石等级Ⅱ级。

③砾砂（Q4al+pl）：黄褐色，稍密—中密，以硬质岩碎屑为骨架，颗粒以亚圆形为主，级配不良，夹有薄层粉土、粉质黏土及圆砾。分布连续，揭露埋深：0.0~2.7m，揭露厚度：7.5~10.0m。土石类别：二类土；土石等级Ⅲ级。

④粉土（Q4al+pl）：黄褐色，稍密—中密，湿—很湿，以黏土矿物质为主，夹砂砾石，干强度低，韧性低，摇振反应中等，切面无光泽反应。ZK01 钻孔揭露，揭露埋深：12.7m，揭露厚度：1.9m。土石类别：一类土；土石等级Ⅱ级。

⑤砾砂（Q4al+pl）：黄褐色，稍密—中密，以硬质岩碎屑为骨架，颗粒以亚圆形为主，级配不良，夹有薄层粉土、粉质黏土及圆砾。ZK01 钻孔揭露，揭露埋深：14.6m，揭露厚度：5.4m。土石类别：二类土；土石等级Ⅲ级。

4.1.3 气象气候

4.1.3.1 地面气象历史资料

（1）气候特征

本项目柯柯牙油田的分布范围以温宿县为核心区域，因此本小节的气象气候资料分析将主要围绕温宿县的气候数据展开。

温宿县属于暖温带大陆性干燥气候，受天山山脉阻挡和塔克拉玛干沙漠影响，其气候特点表现为：日照时间长、降水稀少、蒸发旺盛、空气干燥。

温宿县多年气象参数如下所示：

年平均气温：	10.3C；
极端最低气温：	-27.4C；
年平均降水量：	71.2mm；
降水量最大月份：	（5-8 月份）占全年降水量的 65.7%；
年平均蒸发量：	1751.4mm；
年平均日照数：	2685.4h；
最大冻土深度：	59cm；
多年平均风速：	1.26m/s；
主导风向：	西北风（NW）；

（2）地面气象要素基本特征

①温度

评价区域近 20 年平均温度 11.2℃。平均月份 7 月温度最高，月平均温度 24.4℃，平均月份 1 月温度最低，月平均温度-7.3℃。评价区域近 20 年平均温度月变化统计结果，见表 5.1-1。近 20 年平均温度月变化曲线，见图 4.1-1。

表 4.1-1 近 20 年平均温度月变化统计结果一览表

月份	1月	2月	3月	4月	5月	6月	7月	8月	9月	10月	11月	12月	平均
温度 (°C)	-7.3	-1.1	8.0	15.8	20.2	23.1	24.4	23.2	18.9	11.7	2.9	-4.9	11.2

图 4.1-1 近 20 年平均温度月变化曲线图

(2) 风速

评价区域近 20 年平均风速 1.4m/s。平均月份 6 月风速最大，为 1.9m/s。平均月份 11、12 月风速最小，为 0.9m/s。评价区域近 20 年平均风速月变化统计结果，见表 4.1-2。近 20 年平均风速月变化曲线，见图 4.1-2。

表 4.1-2 近 20 年平均风速月变化统计结果一览表

月份	1月	2月	3月	4月	5月	6月	7月	8月	9月	10月	11月	12月	平均
风速 (m/s)	0.9	1.1	1.4	1.7	1.8	1.9	1.8	1.7	1.4	1.0	0.9	0.9	1.4

图 4.1-2 近 20 年平均风速月变化曲线图

(3) 风向、风频

评价区域近 20 年各月、季、年平均风频统计结果，见表 4.1-3。近 20 年平均风频玫瑰，见图 4.1-3。

表 4.1-3 近 20 年月、季、年风频统计结果一览表

风向	N	NNE	NE	ENE	E	ESE	SE	SSE	S	SSW	SW	WSW	W	WNW	NW	NNW	C
近20年平均	10.6	9.8	6.3	3.7	4.8	3.6	5.0	4.7	5.7	3.7	2.9	2.0	3.4	6.3	6.9	8.3	12.1

由表 4.1-3 分析可知，温宿县近 20 年资料统计结果表明，该地区多年 N 风向的频率最大，其次是 NNE 风向。

图 4.1-3 近 20 年风频玫瑰图

4.1.3.2 气象资料来源及特点

本工程环境空气气象资料来源于温宿县气象站近 20 年气象资料，观测气象数据信息表，见表 4.1-4；

表 4.1-4 观测气象数据信息表

气象站名称	气象站编号	气象站等级	气象站坐标		相对距离 (km)	海拔高度 (m)	数据年份	气象要素
			经度	纬度				
温宿	51629	一般	80.12	41.26	6.5	1132	近20年	风向、风速

站		站						
---	--	---	--	--	--	--	--	--

4.1.4 水文水系

4.1.4.1 地表水

阿克苏市及温宿县地表水资源较为丰富，其中项目区评价范围内主要河流自西向东分布阿克苏河、柯克亚河。其中，阿克苏河的上游支流河为托什干河及库玛拉克河（另名“昆玛力克河”），库玛拉克河东支进入平原区后称多浪河。

（1）阿克苏河

阿克苏河是塔里木河的主要源流之一，属国际跨界河流，源自吉尔吉斯斯坦境内，流入中国境内后，流经克州阿合奇县、阿克苏地区乌什县、温宿县、阿克苏市和阿瓦提县及第一师所属 16 个农牧团场，地理位置为东经 75°35′~81°00′，北纬 40°25′~42°28′。阿克苏河由源自吉尔吉斯斯坦境内天山南脉的托什干河与源自捷尔斯克伊阿拉套山的库玛拉克河两大源流汇集而成，两源流入中国境内后，分别流经 368km 和 115km，在温宿县喀拉都维村汇合，以下河流始称阿克苏河。自两源流汇合口至入塔里木河河口，阿克苏河干流段河长 132km，境内流域面积 6.31 万 km²。

阿克苏河流域地势西北高东南低，自西北向东南倾斜。流域北部为横亘东西走向的天山南脉，西北以天山南脉山脊为界，与吉尔吉斯斯坦和哈萨克斯坦毗邻，西南以天山南脉支脉喀拉铁热克山脊为分水岭与喀什噶尔河流域接壤，北以天山南脉支脉哈尔克他乌山脊为界与伊犁河流域相依，东部与渭干河流域相接，东南部为塔克拉玛干沙漠，中部的平原绿洲海拔在 950~1400m。阿克苏河干流段位于平原区，河谷宽阔，水流分散，多沙洲，下游河床最宽达 3 千米，纵坡极平缓，河水常四处散溢流淌。

（2）柯柯牙河

①柯柯牙河，又名帕克勒克苏河、卡各墨西尔苏河，为阿克苏河下游左岸支流，发源于天山南脉南坡冰川带，流经阿克苏地区温宿县、阿克苏市，河流全长 100km，山口以上河长 34km。

河流源区共发育有冰川 33 条，冰川面积 124.34km²，河流源流科契卡尔巴西苏河发源于巨大的科契卡尔巴西苏冰川，该冰川一直延伸至海拔 6347m 的科其喀尔峰，长达 26km，冰川面积达 83.56km²，冰舌末端海拔 3060m。科契卡尔巴西苏河向东南流经 4km，左岸接纳源于衣什塔尔吉冰川的衣什塔尔吉苏河。下游始称阿托衣纳克苏河。阿托衣纳克苏河向东南流 7km，接纳右岸常支流达什喀力克河后，转向南流，进入前山丘陵区，以下河流改称柯柯牙河。经 12km 流程后，河流穿越东为阿拉卡衣山、西为哈马塔拉山，长约千米的峡谷流出山口。

②卡尔斯亚沟是红旗坡农场的界沟，是一条洪水沟，也是条泉水沟，长 30km。有三条支流：勾尔得坎沟（柯柯牙河水系）、依来克沟和库木吾斯塘沟（台兰河水系），三条沟总长 40~50km。三条支流将山前带及前山带的区间雨洪、柯柯牙河余水汇入卡尔斯亚河沟，最终下泄阿克苏河。

（3）库玛拉克河

库玛拉克河，又名昆马力克河，为阿克苏河两大源流之一，发源于天山以南西段中部的汗腾格里峰的西侧，流经吉尔吉斯斯坦进入我国新疆阿克苏地区的温宿县，库玛拉克河上游在吉尔吉斯斯坦境内称为萨雷扎兹河，有奎柳河、卡英德河、乌利乔利河、阿克西亚克河、伊内尔切克河等 13 条支流；在我国境内称为库玛拉克河，主要有托木尔河、英沿河、阿合奇河 3 条支流。协合拉水文站控制流域面积 12816km²，河长 293km。

流域地处欧亚大陆腹地的天山南坡，发源于吉尔吉斯斯坦海拔 6995m 汗腾格里峰附近的南天山山脉，流域内海拔 4000m 以上的北部高山山区，山势巍峨、高峰林立，年平均气温在 0℃以下区域内终年积雪，冰川十分发育，素有天山冰川中心之称，冰川总面积 3207km²。库玛拉克河上游发育有冰川堰塞湖，极易发生灾害性洪水。

拟建场地范围内未见任何形式的稳定地表径流，根据现场调研，场地东北侧的农用水渠在灌溉季节会有间歇性流水，来源为水源井灌溉用水。

4.1.4.2 地下水

本项目区域地下水资源较丰富，地下水主要赋存于第四系松散沉积物中，地下水埋深自北向南由深变浅，项目区浅层承压水埋深约为 70~80m，含水层为孔隙水，含水层岩性为粗砂及砂砾石、细砂；隔水层为粘土、亚粘土、粉土。地下水主要由冰川融水、山区降水补给、库玛力克河侧向补给，以及灌溉渗漏补给。

拟建项目区勘察期间，初见水位埋深位于：13.0m~13.5m，稳定水位埋深位于：12.0m~12.5m，地下水类型属于潜水，位于①卵石层中，来源为上游冲洪积扇地下水补给、柯柯牙河季节性侧向补给、大气降水及农业、生活用水下渗补给，排泄途径为蒸发、人工抽取及补给下游地下水，地下水季节变幅 1.0~1.5m。

（1）地下水的补给、径流与排泄

区内地下水的补给、径流与排泄主要受气象、水文、地貌及地质构造等天然因素及水利现状和水资源开发等人为因素的影响和控制。

①地下水的补给条件

评价区地下水的补给主要有上游含水层的侧向径流流入、河道过境水入渗、平原区水库入渗、以及区内渠系引水、田间灌水的渗入转化补给等评价区北部的天山山脉自海拔 5000m 以上终年积雪，现代冰川发育。中高山区，气候则相对湿润，年降水量 100~400mm。丰富的冰雪融水和大气降水为山区河流及地下水提供了充沛的补给来源，山区地下水在向平原运动时则以河床潜流或侧向流入形式补给山前平原区含水层。河水在平原区的入渗亦成为评价区地下水的主要补给源。

②地下水的径流条件

地下水的径流条件主要受地形地貌与地质构造，以及地下水含水层介质所控制。区内地下水基本是随地形由高而低运动，亦与库玛拉克河、托什干河、柯克牙河及台兰河现代河道基本一致。即在评价区西部库玛拉克河两岸地下水自北西向南东径流，水力坡度 5‰；托什干河两岸地下水自西向东径流，水力坡度 3.75‰；柯克牙河平原地下水由北向南径流，水力坡度为 6‰；台兰河平

原地下水则由北向南径流，表征了河水对地下水的补给作用，水力坡度为3.84‰。

③地下水的排泄条件

评价区地下水的排泄途径主要有潜水的蒸发蒸腾、地下水的侧向流出以及排水渠、平原泉水的排泄与人工开采等。其中平原泉的排泄量占了库托河排泄量的很大一部分，其多年平均排泄量 $83014.29 \times 10^4 \text{m}^3$ ，主要分布在吐木秀克镇、阿热勒镇及托甫汗镇。

4.1.4.3 动植物资源

野生动植物资源丰富。有珍稀野生动物 63 种，属国家一级保护动物的有野骆驼、雪豹、中华秋沙鸭、黑颈鹤等 13 种，属国家二级保护动物的有猞猁、马鹿、棕熊、黑熊、盘羊、荒漠猫等 50 种。禽类有 19 目、40 科、161 种，其中鸟类有 65 种 5 亚种，约占托木尔峰山区繁殖鸟类总数的 75.3%；蛇虫类有 10 目、53 科、151 种。牲畜主要有牛、马、绵羊、山羊、猪、骆驼、驴等 10 余种，被列为新疆“百万绒山羊繁育和生产基地”。

植物有高等植物 4 门、59 科、382 种；真菌有 12 目、185 种；地衣有 11 科、26 种；野生药用植物有手掌参、党参、黄芪、甘草、麻黄、独活、当归、雪莲等 200 多种；牧草有 200 多种。采得的生物化石有 5 类、49 属、125 种及亚种。

4.1.4.4 土壤、植被

(1) 土壤

阿克苏市及温宿县主要有以下几种土壤：

草原土、栗钙土、棕钙土、棕漠土、砾质棕漠土、灌淤土、潮土、草甸土、盐土、水稻土、沼泽土、新积土、风沙土。其分布位置如下：山地土壤：2900~3600m 为草甸土；2600~2900m 为草原土；2200~2600m 为栗钙土；1900~2200m 为棕钙土；1900 以下为棕漠土。

山前冲洪积扇土壤：扇顶部为砾质棕漠土；扇形地上部为棕漠土、灌淤土；扇形地中部为灌淤土、潮土、草甸土、盐土。

细土平原区土壤：主要有灌淤土、潮土、水稻土、沼泽土、草甸土、盐土、新积土、风沙土。

各类土壤所占比例为：潮土 21%、灌淤土 9.4%、水稻土 1.3%、草原土、草甸土 23.3%、棕漠土 12.2%、沼泽土 1.9%、栗钙土、棕钙土 1.06%、新积土 0.06%、风沙土 2.56%、盐土 27.2%。

（2）植被

温宿县境内可耕地面积 56.15 万亩，其中水稻田 7.88 万亩、水浇地 44.97 万亩、旱地 3.30 万亩。现有天然草场 800.97 万亩，其中夏秋草场 155.62 万亩、冬春草场 294.84 万亩、四季草场 350.51 万亩，夏秋草场主要分布在海拔 2600~3600m 的中山草原带地区、冬春草场主要分布在海拔 1300~2700m 的山前带上部及中山带下部、四季草场零星分布南部平原附近。

野生林 139.8 万亩，其中山区针叶林 26.5 万亩其中幼林 22.2 万亩、蔬林 2.7 万亩、灌木 0.86 万亩、林地 0.74 万亩。针叶林分布于托木尔峰南麓的博孜墩乡、博孜墩牧场和塔格拉克牧场，海拔 1800~3000m 的天山中段。荒漠林 400.0 万亩，分布在海拔 1100m 的降水稀少，无灌溉设施，土壤盐分较高的区段，主要有胡杨林 13.3 万亩、红柳 100 万亩、草场 286.7 万亩。

人工林 14.71 万亩，其中防护林 6.27 万亩、用材林 2.41 万亩、薪炭林 2.93 万亩、经济林 3.1 万亩。

4.2 环境质量现状调查与评价

4.2.1 大气环境质量现状调查与评价

4.2.1.1 基本污染物环境质量现状评价

（1）数据来源

根据项目的具体位置和当地的气象、地形以及当地的实际情况，按《环境影响评价技术导则大气环境》（HJ2.2-2018）的要求，优先引用国家或地方生态环境主管部门公开发布的环境质量公报数据。本项目区域环境空气现状调查与评价采用中国空气质量在线监测分析平台的《2024 年逐月及全年阿克苏地区环境空气质量报告》中的数据。本次环评引用监测数据符合 3 年时效性要求，可以有效反映拟建项目周围环境质量现状。

(2) 评价标准

基本污染物 SO₂、NO₂、PM₁₀、PM_{2.5}、CO 和 O₃ 执行《环境空气质量标准》(GB3095-2026) 过渡阶段中的二级标准。

(3) 评价方法

基本污染物按照《环境空气质量评价技术规范(试行)》(HJ663-2013) 中各项的年评价指标进行判定。年评价指标中的年均浓度和相应百分位数 24h 平均或 8h 平均质量浓度满足 GB3095 中浓度限值要求的即为达标。

(4) 空气质量达标区判定

空气质量达标区判定结果见表 4.2-1。

表 4.2-1 阿克苏地区 2024 年空气质量现状评价结果一览表

污染物	年评价指标	评价标准 ($\mu\text{g}/\text{m}^3$)	现状浓度 ($\mu\text{g}/\text{m}^3$)	占标率 (%)	达标情况
PM ₁₀	年平均质量浓度	60	81	135	超标
PM _{2.5}	年平均质量浓度	30	35	116.7	超标
SO ₂	年平均质量浓度	60	5	8.3	达标
NO ₂	年平均质量浓度	40	27	67.5	达标
CO	日均值第95百分位浓度	4000	1600	40.0	达标
O ₃	日最大8小时滑动平均第90百分位浓度	160	132	82.5	达标

由上表可知：阿克苏地区 PM_{2.5}、PM₁₀ 年均浓度值超过《环境空气质量标准》(GB3095-2026) 过渡阶段中二级标准要求，即项目所在区域为不达标区。季节性春季沙尘天气对环境空气质量影响很大，是造成空气质量不达标的主要因素。

4.2.1.2 其他污染物

本次环评编制期间进行的现状监测数据，连续监测 7 天（2026 年 3 月 31 日~2026 年 4 月 6 日）。

(1) 监测频次

采样频次按《环境监测技术规范》(大气部分) 执行，非甲烷总烃、硫化氢采用 1 小时浓度每天采样 4 次，每次采样不少于 45 分钟。

(2) 评价方法

采用单因子污染指数法进行评价，其评价模式为：

$$P_i = C_i / C_{oi}$$

式中：P_i—i 污染物的单项污染指数；

C_i—i 污染物的监测浓度值，mg/m³；

C_{oi}—i 污染物的评价标准，mg/m³。

当 P_i>1 时，说明环境中 i 污染物含量超过标准值，当 P_i<1 时，则说明 i 污染物符合标准。某污染物的 P_i 值越大，则污染相对越严重。

(3) 监测结果与分析

其他污染物监测结果见表 4.2-2。

表 4.2-2 污染物监测结果及评价结果

采样日期	采样频次	1#（上萨合提村下风向）		2#（绿化新村下风向）	
		非甲烷总 烃mg/m ³	硫化氢 μg/m ³	非甲烷总 烃mg/m ³	硫化氢 mg/m ³
2026.3.31	第一次				
	标准指数				
	第二次				
	标准指数				
	第三次				
	标准指数				
	第四次				
	标准指数				
2026.4.1	第一次				
	标准指数				
	第二次				
	标准指数				
	第三次				
	标准指数				
	第四次				
	标准指数				
2026.4.2	第一次				
	标准指数				
	第二次				
	标准指数				

	第三次				
	标准指数				
	第四次				
	标准指数				
2026.4.3	第一次				
	标准指数				
	第二次				
	标准指数				
	第三次				
	标准指数				
	第四次				
	标准指数				
2026.4.4	第一次				
	标准指数				
	第二次				
	标准指数				
	第三次				
	标准指数				
	第四次				
	标准指数				
2026.4.5	第一次				
	标准指数				
	第二次				
	标准指数				
	第三次				
	标准指数				
	第四次				
	标准指数				
2026.4.6	第一次				
	标准指数				
	第二次				
	标准指数				
	第三次				
	标准指数				
	第四次				

	标准指数				
--	------	--	--	--	--

由表 4.2-2 可以看出：项目区非甲烷总烃监测浓度满足《大气污染物综合排放标准（详解）》中推荐值 2.0mg/m³ 要求；硫化氢监测浓度满足《环境影响评价技术导则 大气环境》（HJ 2.2-2018）附录 D 中 10μg/m³ 的浓度限值。

4.2.2 地下水环境质量现状调查及评价

4.2.2.1 监测点位布设

区域地下水流向西北向东南，本次地下水环境质现状监测共设置 5 个潜水监测点位、2 个承压水监测点位，覆盖本项目上、中、下游及项目区侧游，项目监测数据点位、数量、频次均符合地下水导则二级评价布点要求，各监测点名称及位置、坐标见表 4.2-3，地下水监测布点见附图 19。

表 4.2-3 地下水现状监测点的位置

编号	采样位置	监测点位		监测层位	位置关系	监测井深（m）	水位埋深（m）
		E	N				
1#	项目区上游监测点			潜水	上游		
2#	项目区下游监测点				下游		
3#	地下水下游监测点				下游		
4#	地下水两侧监测点				右侧		
5#	地下水两侧监测点				左侧		
6#	承压水监测点			承压水	右侧		
7#	承压水监测点				左侧		

4.2.2.2 监测项目及分析方法

监测项目：pH 值、色度、臭和味、肉眼可见物、总硬度、溶解性总固体、挥发酚、阴离子表面活性剂、耗氧量、氨氮、硫化物、亚硝酸盐氮、硝酸盐氮、氟化物、碘化物、三氯甲烷、四氯化碳、苯、甲苯、石油类、铁、锰、铜、锌、铝、汞、砷、硒、镉、铅、钾离子、钙离子、钠离子、镁离子、碳酸根离子、碳酸氢根离子、氯化物、硫酸盐、总大肠菌群、菌落总数、氰化物、六价铬等。

本次环评水质现状监测、采样及分析方法按《地下水环境监测技术规范》（HJ 164-2020）、《环境水质监测质量保证手册》及《水和废水监测分析方法》有关规定和要求执行。

4.2.2.3 评价标准及评价方法

评价标准：地下水水质现状评价采用《地下水质量标准》（GB/T14848-2017）中表 1Ⅲ类标准进行评价。

评价方法：采用单项标准指数对监测结果进行评价。

①对于评价标准为定值的水质因子，其标准指数计算公式：

$$P_i = C_i / C_{si}$$

式中： P_i ——第 i 个水质因子的标准指数，无量纲；

C_i ——第 i 个水质因子的实际浓度，mg/L；

C_{si} ——第 i 个水质因子的评价标准，mg/L。

②对于评价标准为区间值的水质因子（如 pH 值），其标准指数计算公式：

$$pH_i \leq 7.0 \text{ 时； } P_{pH} = (7.0 - pH) / (7.0 - pH_{sd})$$

$$pH_i > 7.0 \text{ 时； } P_{pH} = (pH - 7.0) / (pH_{su} - 7.0)$$

式中： P_{pH} —pH 的标准指数；

pH—pH 的监测值；

pH_{sd} —评价标准值的下限值；

pH_{su} —评价标准值的上限值。

4.2.2.4 评价标准

水质现状评价选用《地下水质量标准》（GB/T14848-2017）中的Ⅲ类标准。

4.2.2.5 监测及评价结果

监测点地下水水质监测结果见表 4.2-4。

表 4.2-4 地下水水质检测结果

项目			潜水					承压水	
			1#	2#	3#	4#	5#	6#	7#
pH	标准值	监测值							
	6.5~8.5	标准指数							

总硬度	标准值	监测值							
	≤450	标准指数							
溶解性总固体	标准值	监测值							
	≤1000	标准指数							
硫酸盐	标准值	监测值							
	≤250	标准指数							
氯化物	标准值	监测值							
	≤250	标准指数							
铁	标准值	监测值							
	≤0.3	标准指数							
锰	标准值	监测值							
	≤0.10	标准指数							
挥发性酚类	标准值	监测值							
	≤0.002	标准指数							
氨氮	标准值	监测值							
	≤0.50	标准指数							
亚硝酸盐	标准值	监测值							
	≤1.0	标准指数							
硝酸盐(N)	标准值	监测值							
	≤20.0	标准指数							
硫化物	标准值	监测值							
	≤0.02	标准指数							
氟化物	标准值	监测值							
	≤1.0	标准指数							
汞	标准值	监测值							
	≤0.001	标准指数							
砷	标准值	监测值							
	≤0.01	标准指数							
镉	标准值	监测值							
	≤0.005	标准指数							
铅	标准值	监测值							

	≤0.01	标准指数							
铜	标准值	监测值							
	≤1	标准指数							
锌	标准值	监测值							
	≤1	标准指数							
铝	标准值	监测值							
	≤0.2	标准指数							
阴离子表面活性剂	标准值	监测值							
	≤0.3	标准指数							
耗氧量	标准值	监测值							
	≤3.0	标准指数							
硒	标准值	监测值							
	≤0.01	标准指数							
臭和味	标准值	监测值							
	/	标准指数							
色度	标准值	监测值							
	≤15	标准指数							
肉眼可见物	标准值	监测值							
	/	标准指数							
石油类	标准值	监测值							
	/	标准指数							
碘化物	标准值	监测值							
	≤0.08	标准指数							
三氯甲烷	标准值	监测值							
	≤60	标准指数							
四氯化碳	标准值	监测值							
	≤2.0	标准指数							
苯	标准值	监测值							
	≤10	标准指数							
甲苯	标准值	监测值							
	≤700	标准指数							
钾离子	标准值	监测值							
	/	标准指数							

钠离子	标准值	监测值							
	≤200	标准指数							
镁离子	标准值	监测值							
	/	标准指数							
钙离子	标准值	监测值							
	/	标准指数							
碳酸根离子	标准值	监测值							
	/	标准指数							
碳酸氢根离子	标准值	监测值							
	/	标准指数							
菌落总数	标准值	监测值							
	≤100	标准指数							
总大肠菌群	标准值	监测值							
	≤3	标准指数							
六价铬	标准值	监测值							
	≤0.05	标准指数							
氰化物	标准值	监测值							
	≤0.05	标准指数							

由表 4.2-4 分析可知，监测期间区域地下水中石油类满足《地表水环境质量标准》（GB3838-2002）限值要求。其余监测因子均满足《地下水质量标准》（GB/T14848-2017）III类标准要求

4.2.2.6 包气带现状调查

（1）项目区包气带特性

根据温宿县地质资料可知，项目区包气带厚度为 2.70~81.42m 不等，包气带岩性主要为中砂、砾砂等。表层中砂垂向渗透系数最小为 $4.63 \times 10^{-4} \text{cm/s}$ ，最大为 $5.56 \times 10^{-3} \text{cm/s}$ ，平均为 $5.18 \times 10^{-3} \text{cm/s}$ 。包气带渗透系数相对较大，天然防渗性能弱，使该区地下较易受到污染。因此，包气带隔污能力“弱”。

（2）项目区包气带现状监测

根据《环境影响评价技术导则地下水环境》（HJ610-2016）要求，为了解项目所在区域的包气带的现状情况，本次工程进行了包气带污染现状监测，测

试分析结果如下表 4.2-4。

表 4.2-4 包气带现状检测结果

序号	检测项目	深度 (cm)	石油类
1	红52平台		
2	红70平台		

4.2.3 地表水质量现状评价

(1) 评价方法

①采用单因子标准指数法，其计算公式为：

$$S_{i,j} = C_{i,j} / C_{si}$$

式中： $S_{i,j}$ —评价因子 i 的水质指数，大于 1 表明该水质因子超标；

$C_{i,j}$ —评价因子 i 在 j 点的实测统计代表值，mg/L；

C_{si} —评价因子 i 的水质评价标准限值，mg/L。

②对于 pH 值，评价公式为：

$$S_{pH,j} = (7.0 - pH_i) / (7.0 - pH_{sd}) \quad (pH_i \leq 7.0)$$

$$S_{pH,j} = (pH_i - 7.0) / (pH_{su} - 7.0) \quad (pH_i > 7.0)$$

式中： $S_{pH,j}$ —i 监测点的 pH 评价指数；

pH_j —i 监测点的水样 pH 监测值；

pH_{sd} —评价标准值的下限值；

pH_{su} —评价标准值的上限值。

(2) 评价标准

柯克亚尔河执行《地表水环境质量标准》(GB3838-2002)III类标准。

(3) 地表水现状监测结果与评价

区域地表水环境水质监测结果见表 4-2-5

表 4-2-5 区域地表水水质现状监测及评价结果一览表

序号	监测因子			柯克亚尔河		
				第一天	第二天	第三天
1	pH值	标准值	监测值			

		6-9	标准指数			
2	溶解氧	标准值	监测值			
		≥ 5	标准指数			
3	高锰酸盐指数	标准值	监测值			
		≤ 6	标准指数			
4	化学需氧量	标准值	监测值			
		≤ 20	标准指数			
5	五日生化需氧量	标准值	监测值			
		≤ 4	标准指数			
6	氨氮	标准值	监测值			
		≤ 1	标准指数			
7	总磷	标准值	监测值			
		≤ 0.2	标准指数			
8	挥发酚	标准值	监测值			
		≤ 0.005	标准指数			
9	石油类	标准值	监测值			
		≤ 0.05	标准指数			
10	悬浮物	标准值	监测值			
		--	标准指数	--	--	--

由表 4-2-5 可知，监测期间柯克亚尔河监测断面除溶解氧外各监测因子均满足《地表水环境质量标准》(GB3838-2002)III类标准要求；溶解氧超标主要与当地光照强度有关，属于自然生态现象。

4.2.4 声环境现状调查及评价

为了解项目所在区域的声环境质量的现状情况，本次环境影响评价委托新疆锡水金山环境科技有限公司于 2026 年 4 月 1 日对项目区域进行了声环境质量现状监测。

4.2.4.1 监测因子及监测频率

监测因子为：LeqdB (A)。

监测频率：连续监测 1 天，昼间、夜间各监测 1 次。

4.2.4.2 监测点位

本项目声环境监测布点为红26平台平台东北侧散户、柯1平台西北侧散户、柯8平台西北侧居民区、柯16平台南侧居民区、柯17平台西侧散户、柯161平台东侧居民区、采气井柯26平台东北侧居民区。

4.2.4.3 监测结果与评价

声环境现状监测结果及评价结果见表4.2-6。

表 4.2-6 项目区声环境现状监测结果 单位：Leq: dB (A)

编号	监测点	昼间			夜间		
		监测值	标准值	判定	监测值	标准值	判定
N1	红26平台平台东北侧散户	46	60	达标	42	50	达标
N2	柯1平台西北侧散户	42		达标	38		达标
N3	柯8平台西北侧居民区	43		达标	41		达标
N4	柯16平台南侧居民	44		达标	38		达标
N5	柯17平台西侧散户	44		达标	39		达标
N6	柯161平台东侧居民区	44		达标	39		达标
N7	柯26平台东北侧居民区	43		达标	40		达标

根据现状监测结果可知，项目所在区域声环境昼、夜间监测值均满足《声环境质量标准》（GB3096-2008）2类标准要求。

4.2.5 土壤质量现状调查及评价

4.2.5.1 土壤分布类型

项目区土壤由西向东为潮土、棕漠土。土壤类型分布见附图15。

(1) 棕漠土

棕漠土，也称灰棕色荒漠土，为温带荒漠地区的土壤，是温带荒漠气候条件下粗骨母质上发育的地带性土壤。有机质含量低，介于灰漠土和棕漠土之间。

其成土过程表现为石灰的表聚作用、石膏和易溶性盐的聚积、残积粘化和铁质化作用。地表为一片黑色砾漠，表层为发育良好的灰色或浅灰色多孔状结

皮，厚 1-2 厘米；其下为褐棕色或浅紫实层，厚 3-15 厘米，粘化明显，多呈块状或团块状结构；再下为石膏与盐分聚积层。腐殖质累积极不明显，表层有机质含量 < 0.5%，胡敏酸与富里酸比值为 2-4；表层或亚表层石灰含量达 7-9%，向下急剧减少；石膏聚积层的石膏含量可达 20%以上，盐分含量达 1%以上，以硫酸盐为主。土壤呈碱性或强碱性反应，pH 值 8.0-9.5；交换量不超过 10 毫克当量；粘粒硅铁铝率 3-3.4，粘土矿物以水云母为主。

(2) 潮土

潮土是河流沉积物受地下水运动和耕作活动影响而形成的土壤，因有夜潮现象而得名。属半水成土。其主要特征是地势平坦、土层深厚。多数国家称此类土壤为冲积土或草甸土。美国的《土壤系统分类》将其列为冲积新成土亚纲。在中国曾称冲积土，后又相继易名为碳酸盐原始褐土、浅色草甸土和淤黄土，1959 年全国第一次土壤普查后定为现名。在中国，多分布于黄河中、下游的冲积平原及其以南江苏、安徽的平原地区和长江流域中、下游的河、湖平原和三角洲地区。

4.2.5.2 土壤环境质量现状监测与评价

根据土壤评价等级判定结果，本项目评价等级为一级。根据《环境影响评价技术导则 土壤环境》（试行）（HJ964-2018）布点原则，本次在项目区占地范围内设置 5 个柱状样、6 个表层样，占地范围外设置 6 表层样，监测数据见表 4.2-7。监测布点见表 4.2-8。

表 4.2-7 监测点布设及监测因子

分类	序号	采样区名称	坐标	采样层位	监测因子
占地范围内	1	红102平台内1#		浅层样	砷、镉、铬(六价)、铜、铅、汞、镍、四氯化碳、氯仿、氯甲烷、1,1-二氯乙烷, 1,2-二氯乙烷, 1,1-二氯乙烯, 顺-1,2-二氯乙烯, 反-1,2-二氯乙烯, 二氯甲烷, 1,2-二氯丙烷, 1,1,1,2-四氯乙烷, 1,1,2,2-四氯乙烷, 四氯乙烯, 1,1,1-三氯乙烷, 1,1,2-三氯乙烷, 三氯乙烯, 1,2,3-三氯丙烷, 氯乙烯, 苯, 氯苯, 1,2-二氯苯, 1,4-二氯苯, 乙苯, 苯乙烯, 甲苯, 间二甲苯+对二甲苯, 邻二甲苯, 硝基苯,

				苯胺, 2-氯酚, 苯并[a]蒽, 苯并[a]芘, 苯并[b]荧蒽, 苯并[k]荧蒽, 蒽, 二苯并[a,h]蒽, 茚并[1,2,3-cd]芘、萘、pH、石油烃 (C ₁₀ -C ₄₀)、全盐量
			中层样	pH、石油烃 (C ₁₀ -C ₄₀)、全盐量
			深层样	pH、石油烃 (C ₁₀ -C ₄₀)、全盐量
2	红26平台内2#		浅层样	pH、石油烃 (C ₁₀ -C ₄₀)、全盐量
			中层样	pH、石油烃 (C ₁₀ -C ₄₀)、全盐量
			深层样	pH、石油烃 (C ₁₀ -C ₄₀)、全盐量
3	红100平台内3#		浅层样	pH、石油烃 (C ₁₀ -C ₄₀)、全盐量
			中层样	pH、石油烃 (C ₁₀ -C ₄₀)、全盐量
			深层样	pH、石油烃 (C ₁₀ -C ₄₀)、全盐量
4	柯17平台内4#		浅层样	pH、石油烃 (C ₁₀ -C ₄₀)、全盐量
			中层样	pH、石油烃 (C ₁₀ -C ₄₀)、全盐量
			深层样	pH、石油烃 (C ₁₀ -C ₄₀)、全盐量
5	柯1平台内5#		浅层样	pH、石油烃 (C ₁₀ -C ₄₀)、全盐量
			中层样	pH、石油烃 (C ₁₀ -C ₄₀)、全盐量
			深层样	pH、石油烃 (C ₁₀ -C ₄₀)、全盐量
6	红79平台内6#		表层样	pH、石油烃 (C ₁₀ -C ₄₀)、全盐量
7	柯107平台内7#		表层样	pH、石油烃 (C ₁₀ -C ₄₀)、全盐量
8	红76平台内8#		表层样	pH、石油烃 (C ₁₀ -C ₄₀)、全盐量
9	红28平台内9#		表层样	pH、石油烃 (C ₁₀ -C ₄₀)、全盐量
10	柯23平台内10#		表层样	pH、石油烃 (C ₁₀ -C ₄₀)、全盐量
11	柯9平台内11#		表层样	pH、石油烃 (C ₁₀ -C ₄₀)、全盐量
占地范围外	12	柯9平台外12#西南侧约100m (盐化草甸土)	表层样	pH、镉、汞、砷、铅、铬、铜、镍、锌、石油类、石油烃 (C ₆ -C ₉)、石油烃 (C ₁₀ -C ₄₀)、全盐量
	13	红9平台外13#西南侧约70m (其他)	表层样	
	14	红26平台外14#西南侧50m (棕漠土)	表层样	

15	红29平台外15#西南侧45m		表层样	pH、石油烃（C ₁₀ -C ₄₀ ）、全盐量
16	红107平台外16#西南侧60m		表层样	pH、石油烃（C ₁₀ -C ₄₀ ）、全盐量
17	红56平台外17#西南侧30m		表层样	pH、石油烃（C ₁₀ -C ₄₀ ）、全盐量

4.2.5.3 分析和采样方法

项目区农用地采样和分析方法按照《土壤环境质量 农用地土壤污染风险管控标准（试行）》（GB15618-2018）表1农用地土壤污染风险筛选值，项目用地范围内和项目用地范围外的其他用地的建设用地土壤采样和分析方法按照《土壤环境质量 建设用地土壤污染风险管控标准（试行）》（GB36600-2018）表1中建设用地（第二类用地）土壤污染风险筛选值（基本项目及其他项目）执行。

4.2.5.4 评价标准与方法

项目区农用地执行《土壤环境质量 农用地土壤污染风险管控标准（试行）》（GB15618-2018）表1农用地土壤污染风险筛选值，项目用地范围内的建设用地土壤执行《土壤环境质量 建设用地土壤污染风险管控标准（试行）》（GB36600-2018）表1中建设用地（第二类用地）土壤污染风险筛选值（基本项目及其他项目）。评价方法采用监测值与标准值直接比较的方法。

4.2.5.5 监测及评价结果

表 4.2-8 土壤检测值结果

井场内				
监测点位名称		红102平台内1#		标准值 (mg/kg)
深度 (cm)		40		
检测项目	单位	检测结果		
氯乙烯	μg/kg			0.43
1,1-二氯乙烯	μg/kg			66
二氯甲烷	μg/kg			616
反-1,2-二氯乙烯	μg/kg			54
1,1-二氯乙烷	μg/kg			9
顺-1,2-二氯乙烯	μg/kg			596
氯仿	μg/kg			0.9

1,1,1-三氯乙烷	μg/kg		840
四氯化碳	μg/kg		2.8
1,2-二氯乙烷	μg/kg		5
苯	μg/kg		4
三氯乙烯	μg/kg		2.8
1,2-二氯丙烷	μg/kg		5
甲苯	μg/kg		1200
1,1,2-三氯乙烷	μg/kg		2.8
四氯乙烯	μg/kg		53
氯苯	μg/kg		270
1,1,1,2-四氯乙烷	μg/kg		10
乙苯	μg/kg		28
间,对-二甲苯	μg/kg		570
邻-二甲苯	μg/kg		640
苯乙烯	μg/kg		1290
1,1,2,2-四氯乙烷	μg/kg		6.8
1,2,3-三氯丙烷	μg/kg		0.5
1,4-二氯苯	μg/kg		20
1,2-二氯苯	μg/kg		560
氯甲烷	μg/kg		37
硝基苯	mg/kg		76
苯胺	mg/kg		260
2-氯苯酚	mg/kg		2256
苯并[a]蒽	mg/kg		15
苯并[a]芘	mg/kg		1.5
苯并[b]荧蒽	mg/kg		15
苯并[k]荧蒽	mg/kg		151
蒽	mg/kg		1293
二苯并[a,h]蒽	mg/kg		1.5
茚并[1,2,3-cd]芘	mg/kg		15
萘	mg/kg		70
pH值	无量纲		--
全盐量	g/kg		--
石油烃 (C10-C40)	mg/kg		4500
砷	mg/kg		60

铅	mg/kg		800	
汞	mg/kg		38	
镉	mg/kg		65	
铜	mg/kg		18000	
镍	mg/kg		900	
六价铬	mg/kg		5.7	
检测项目		pH值	石油烃 (C ₁₀ -C ₄₀)	全盐量
单位		无量纲	mg/kg	g/kg
监测点位	深度 (cm)	检测结果		
红102平台内1#				
红26平台内2#				
红100平台内3#				
柯17平台内4#				
柯1平台内5#				
红79平台内6#				

柯107平台内7#				
红76平台内8#				
红28平台内9#				
柯23平台内10#				
柯9平台内11#				
标准值	--	--	4500	--

表 4.2-9 井场外土壤监测值结果

样品编码		柯9平台外12# (盐化草甸土)	红9平台外13# (其他)	红26平台外14# (棕漠土)	标准值 (mg/kg)
深度 (cm)					
检测项目	单位	检测结果			
pH值	无量纲				>7.5
砷	mg/kg				25
铅	mg/kg				170
汞	mg/kg				3.4
镉	mg/kg				0.6
铜	mg/kg				100
镍	mg/kg				190
铬	mg/kg				250
锌	mg/kg				300
全盐量	g/kg				--
石油烃 (C ₆ -C ₉)	mg/kg				--

石油烃 (C ₁₀ -C ₄₀)	mg/kg				--
石油类	mg/kg				--
检测项目		pH值	石油烃 (C ₁₀ -C ₄₀)	全盐量	标准值
单位		无量纲	mg/kg	g/kg	--
监测点位	深度 (cm)	检测结果			
红29平台 外15#					--
红107平台 外16#					4500
红56平台 外17#					--

由土壤环境现状监测结果可知，项目区外农用地土壤因子现状满足《土壤环境质量 农用地土壤污染风险管控标准（试行）》（GB15618-2018）表1农用地土壤污染风险筛选值，其他监测点项目区内土壤因子现状均满足《土壤环境质量 建设用地土壤污染风险管控标准（试行）》（GB36600-2018）表1中建设用地（第二类用地）土壤污染风险筛选值，说明项目所在区域土壤环境质量现状较好。

4.2.6 生态环境现状调查与评价

4.2.6.1 生态环境功能区划

项目隶属阿克苏地区阿克苏市及温宿县，根据《新疆生态功能区划》（2005版），项目区区域属于塔里木盆地暖温荒漠及绿洲农业生态区，塔里木盆地西部、北部荒漠及绿洲农业生态亚区，阿克苏河冲积平原绿洲农业生态功能区，生态功能区划见表4.2-10。

表 4.2-10 新疆生态功能区划

生态功能分区单元			主要生态服务功能	主要生态环境问题	主要生态敏感因子、敏感程度	主要保护目标
生态区	生态亚区	生态功能区				

塔里木盆地暖温带荒漠及绿洲农业生态区	塔里木盆地西部、北部荒漠及绿洲农业生态亚区	阿克苏河冲积平原绿洲农业生态功能区	农产品生产、荒漠化控制、塔里木河水源补给	水资源浪费、土壤盐渍化严重、盲目开荒、土壤环境质量下降、向塔河输水减少、输出农排水增多	生物多样性及其生境中度敏感，土地沙漠化、土壤盐渍化高度敏感	保护农田、保护河流水质、保护荒漠植被、保护土壤环境质量
--------------------	-----------------------	-------------------	----------------------	---	-------------------------------	-----------------------------

项目区属阿克苏河冲积平原绿洲区域，区域生态服务功能主要为农产品生产、荒漠化控制，此区域主要生态环境问题是土壤盐渍化严重、盲目开荒、土壤环境质量下降、向塔河输水减少、输出农排水增多，区域生态生物多样性及其生境中度敏感，土地沙漠化、土壤盐渍化高度敏感，区域主要生态保护目标为保护农田、保护荒漠植被、保护土壤环境质量，在项目建设的过程中应大力保护地表植被，减少水土流失，保护土壤不受污染。据此，项目应保证评价区生态服务功能不发生改变。

4.2.6.2 项目区生态环境概况

项目区区域内地形地貌、地表土壤、植被等生态要素特点见表 4.2-11。

表 4.2-11 项目区生态环境概况表

名称	建设内容	地形地貌	土壤	植被类型	土地利用
阿克苏中曼油气勘探开发有限公司柯柯牙油田新近系吉迪克组、寒武系沙依里克组和肖尔布拉克组、震旦系奇格布拉克组石油天然气探明储量区块产能建设项目	新增55座井场建设工程及84km管道工程	平原绿洲区	棕漠土、潮土	区块内大部分为农田，主要种植红枣、苹果、核桃。植被主要为麻黄、假木贼、合头草、刺沙蓬、猪毛菜，盖度约10%~20%	果园

本项目位于阿克苏市及温宿县境内，根据现场调查，项目区周边 1km 范围内多为人工种植植被（主要为红枣、苹果、核桃等），属于人工生态系统，是人工建立、经营的生态系统，此类生态系统主要为果园和少量建设用地。由于依赖人的长期管理，人的作用非常突出，其主要成分是人工种养的生物，抗逆性较差，结构简单，稳定性较低，易受到旱涝灾害和病虫害的影响，如果没有人的管理，生态平衡很容易遭受破坏。

本项目井场占地类型主要为果园用地（红枣、苹果、核桃等），根据现场

勘查，项目井场未对四周园地土壤、植被产生影响，同时项目在用地范围内采用砂砾覆盖，减少水土流失。

4.2.6.3 土地利用现状

通过现场踏勘及收集资料绘制项目区的土地利用类型示意图，项目区的土地利用类型主要为耕地（果园）、未利用土地，项目区土地利用见附图 16。

4.2.6.4 植被现状调查与评价

项目位于阿克苏市及温宿县境内，海拔 1140~1270m，项目区主要地貌类型为阿克苏河冲积平原，区内大部分地区土壤表层为潮土、棕漠土，本项目区块北部和南部主要为三维地震勘探区，三维勘探区大部分为自然生态环境。

（1）调查与评价方法

本次评价植被现状调查与评价采用实地调查与遥感影像相结合的方法。

①调查方法

根据《环境影响评价技术导则 生态影响》（HJ19—2022）中附录 B，本次评价采用资料收集法、现场调查法和遥感调查法相结合的方法，调查评价范围内植被生长分布状况及主要群落类型特征，包括植被高度、盖度、密度、物种数量等。

②生态制图

采用 GIS 的空间信息技术，完成数字化的植被类型图，进行生态环境质量的评价。

③调查范围

本项目生态环境影响评价工作等级为三级。以项目区井场厂界外延 50m，管线两侧 300m 为评价范围。

④植被现状

项目区自然植被以荒漠植被为主，主要为骆驼刺、猪毛菜、苦豆子、多枝怪柳、芦苇等。本工程区位于中部区块，大部分为农田（果园），主要种植红枣、苹果、核桃等经济果树（人工植被不在罗列）。区域植被类型表见表 4.2-12，区域植被类型图见附图 14。

表 4.2-12 评价区主要植物名录

种中文名	种拉丁名	属名	科名
骆驼刺	<i>Alhagi camelorum</i> Fisch.	骆驼刺属	豆科
猪毛菜	<i>Salsolaarbuscula</i> Pall.	猪毛菜属	藜科
苦豆子	<i>Sophora alopecuroides</i> L.	槐属	豆科
多枝桤柳	<i>Tamarix ramosissima</i> Ldb.	桤柳属	桤柳科
杨柳	Salicaceae Mirb.	柳属	杨柳科
沙棘	<i>Hippophae rhamnoides</i> L.	沙棘属	胡颓子科
芦苇	<i>Phragmites australis</i> (Cav.) Trin. ex Steud.	芦苇属	禾本科
芨芨草	<i>Achnatherum splendens</i> (Trin.) Nevski.	芨芨草属	禾本科
狗尾草	<i>Setaria viridis</i> (L.) Beauv.	狗尾草属	禾本科

根据《国家重点保护野生植物名录》（2021年9月7日国家林业和草原局农业农村部公告（2021年第15号）；国务院2021年8月7日批准）以及《新疆国家重点保护野生植物名录》（2022年3月9日，新疆维吾尔自治区林业和草原局与农业农村厅）可知，本项目区无重点保护植物。

4.2.6.5 野生动物现状评价

（1）调查方法

本次调查采用查阅文献、访谈咨询和现场调查相结合的方式。

文献资料收集：查阅之前有关动物考察的资料，收集当地及其邻近地区的相关文献，初步拟出该地区的动物名录。

访问调查：走访当地相关部门的工作人员、熟悉野生动物的村民和护林员，请他们介绍在当地见到过的动物，并描述其主要特征，以了解当地动物的种类、数量和分布。

（2）动物区系

项目位于塔里木盆地北部，塔克拉玛干沙漠的西北缘，地貌为山前倾斜戈壁洪积平原和阿克苏河绿洲平原。按中国动物地理区划分级标准，评价区域属于古北界、哈萨克斯坦区、天山山地亚区、中天山小区。通过对区域野生动物的实地调查和有关调查资料的查询，项目区内因人为活动较为频繁，植被大多被人工植被占，动物种类贫乏，主要是适应于荒漠和草原种类，以啮齿类和蹄类最为繁盛。调查发现区域内包括沙蜥、野兔等动物，并未发现大型哺乳类动物及国家、地方重点保护的珍稀濒危动物天然集中分布区。主要动物名录见表 4.2-13。

表 4.2-13 项目区主要动物种类及分布

序号	纲名	物种名称	学名	科名
1	爬行纲 REPTILIA	南疆沙蜥	Phrynocephalus forsythii	鬣蜥科 Physignathus
2	鸟纲Aves	小嘴乌鸦	Corvus corone	鸦科 Corvidae
3	鸟纲Aves	家麻雀	Passer domesticus	文鸟科 Ploceidae
4	兔形目 Lagomorpha	草兔	Lepus capensis	兔科Rabiidae
5	啮齿目Rodentia	小家鼠	Mus musculus L.	鼠科muridae

4.2.6.6 水土流失重点治理区和预防区

水土流失重点预防区指水土流失潜在危险较大的区域，水土流失重点治理区指水土流失严重的区域。根据《关于印发新疆自治区级水土流失重点预防区和重点治理区复核划分成果的通知》（新水水保〔2019〕4号），新疆共划分了2个自治区级重点预防区，4个自治区级重点治理区。其中，重点预防区面积19615.9km²，包括天山山区重点预防区、塔里木河中上游重点预防区；重点治理区面积283963km²，包括额尔齐斯河流域重点治理区、天山北坡诸小河流域重点治理区、塔里木河流域重点治理区、伊犁河流域重点治理区。

项目所在区域温宿县属于塔里木河流域重点治理区。

水土流失预防对象为：①天然林草、植被覆盖率较高的人工林、草原、草地；②主要河流的两岸河谷林草以及湖泊和水库周边植物保护带；③植被或地貌人为破坏后，难以恢复和治理的地带；④水土流失严重、生态脆弱的区域可能造成水土流失的生产建设活动；⑤重要的水土流失综合防治成果。⑥重要野生植物资源原生境保护区。

项目水土流失现状：根据对项目区实地情况调查，对项目区地形地貌特征，土壤质地和植被覆盖情况进行综合分析，本工程土壤侵蚀的主要类型为风力侵蚀。本项目已建井场地面均采用砂石覆盖，严格控制占地范围，可大大降低水土流失。

水土流失预防措施为：塔里木盆地北部农田防护水源涵养区塔里木河干流段外围注重保护现有植被。加强流域水资源统一管理、保证生态用水，在加强天然林草建设和管护的同时，对天然林草进行引洪灌溉，促进天然林草的恢复和更新，提高乔灌的郁闭度和草地的覆盖度，为区域经济的可持续发展提供保

障。

4.2.6.7 土地沙化现状

根据新水水保〔2019〕4号文，新疆共划分了2个自治区级重点预防区，4个自治区级重点治理区。其中，重点预防区面积19615.9km²；重点治理区面积283963km²，包括额尔齐斯河流域重点治理区、天山北坡诸小河流域重点治理区、天山北坡诸小河流域重点治理区、伊犁河流域重点治理区。

根据中华人民共和国水利部办公厅关于《全国水土保持规划国家级水土流失重点预防区和重点治理区复核划分成果》（办水保〔2013〕188号）和《新疆维吾尔自治区水利厅关于印发〈新疆自治区级水土流失重点预防区和重点治理区划分成果的通知〉》（新水〔2019〕4号），项目区属于II3自治区级塔里木河流域重点治理区。根据《土壤侵蚀分类分级标准》（SL190-2007），项目区属于以风力侵蚀为主的“三北”戈壁沙漠及沙地风沙区，容许土壤流失量1000t/km²·a。

根据《2019年新疆维吾尔自治区水土保持公报》，阿克苏地区（含阿克苏市）水土流失同样以风力侵蚀为主，轻度及中度侵蚀占比较高，强烈及以上侵蚀占比仅0.96%；易发生侵蚀的土地类型主要为草地、沙地及裸土地，温宿县水土流失主要为风力侵蚀，轻度侵蚀比例占71.2%，主要侵蚀土地利用类型为草地、裸地。

5 环境影响预测与评价

5.1 施工期环境影响分析

本项目施工内容主要包括井场工程：场地平整、地基建设、设备安装、废弃物清理和场地恢复等；管道工程：管沟开挖、设备安装、覆土回填等。不同的施工阶段，除有一定量的施工机械进驻现场外，还伴有一定量物料运输作业，从而产生施工扬尘、施工废水、施工噪声和一定量的固体废物。此外，物料运输也将对运输路线两侧一定范围内大气、声环境产生不利影响；施工过程中除永久占地外，为了施工方便还将有一部分临时占地，集输管道地下敷设，在生态影响方面表现为占用土地，改变土地利用类型，扰动占地区域周边生境。

5.1.1 施工废气影响分析

施工期废气污染源主要包括施工扬尘、焊接烟气、机械设备和车辆废气。

(1) 施工扬尘

施工过程中不可避免的要占用土地、进行土方施工、物料运输、管沟开挖、管道铺设，该过程中将产生一定的施工扬尘。主要来自施工和运输产生的粉尘、车辆运输二次扬尘以及地面物料堆放时的遇风扬尘，施工扬尘的产生及影响程度跟施工季节、施工管理和风力等气候因素有一定关系，如遇干旱大风天气扬尘影响则较为严重。

施工期的扬尘产生量与施工现场条件、管理水平、机械化程度以及气象条件等诸多因素有关，难以进行量化，类比调查结果表明，施工扬尘以土壤颗粒为主。施工期对环境造成不利影响的污染因素持续时间短，故对环境的影响较小。施工期只要严格按施工规范文明施工，采取有效的防尘措施，可将施工期污染影响减到最小，施工期结束后，所有施工影响即可消除。

(2) 焊接烟气、机械设备和车辆废气

施工中使用多种燃油机动设备和运输车辆，会产生机械设备和车辆内燃机燃料燃烧废气，其污染物主要有 SO_2 及 NO_x 等；金属材质管道连接过程中会产生一定量的焊接烟气，污染物主要为颗粒物。施工机械和运输车辆运行时间一般都较短，从影响范围和程度来看，施工机械废气对周围大气环境的影响是有限的，又因其排放量较小，其对评价区域空气环境产生的影响较小，可为环境

所接受。施工前期准备过程中应检修设备和车辆，保证设备正常稳定运行，燃用合格的燃料，设备和车辆不超负荷运行，从而从源头减少设备和车辆废气对环境的影响。

(3) 环境影响分析

本项目施工阶段井场工程和管道工程，呈现出分区域、分阶段实施的特点，施工期污染产生点分散在区块内，伴随着施工活动而产生和转移。经现场踏勘可知，拟建工程施工活动区域开阔，废气污染物气象扩散条件好。因此，施工扬尘、焊接烟气、机械设备和车辆废气等不会对区域环境空气产生明显影响，且这种影响是局部的，短期的，项目建设完成之后影响就会消失。

5.1.2 施工噪声影响分析

施工期的噪声源主要是土方施工、设备吊运安装等过程中各种机械和设备产生的噪声及物料运输车辆交通噪声，噪声源强在80~105dB(A)，对环境影响较大。目前工程噪声处理难度较大，要减轻噪声影响，主要还是通过开挖过程中采取相应的降噪措施。主要有：在设备下加衬弹性垫料，在开挖过程中平稳操作，避免产生非正常的噪声，通过以上措施可以降低噪声约10dB(A)左右。

由于油区建设具有面广、工程分散的施工特点，采用分区分段施工，因此本评价根据使用数量、时间、频次以及噪声级选取对声环境影响较大设备进行预测。点源扩散衰减采用半球扩散模型计算，以噪声源为中心，噪声传到不同距离处的强度值采用下式计算：

$$L_p = L_0 - 20 \lg \left(\frac{r}{r_0} \right)$$

式中：L_p—距声源 r 处的声压级；L₀—距声源 r₀ 处的声压级。主要施工机械噪声随距离衰减情况见表 5.1-2。

表 5.1-2 施工机械噪声源强统计表 单位：dB(A)

施工工序	源强	10m	20m	30m	50m	100m	200m
场地清理	84	64	58	54	50	44	38
挖土方	89	69	63	59	55	49	43
地基施工	88	68	62	58	54	48	42
安装	84	64	58	54	50	44	38
运输工程	90	70	64	60	56	50	44

按《建筑施工噪声排放标准》（GB12523-2025）的规定，昼间噪声限值为70dB（A）B，夜间限值为55dB（A）。根据表5.1-2的噪声预测结果表明：昼间施工机械噪声在距施工场地20m以外可基本达到标准限值；夜间在100m以外可基本达到标准限值。

管线开挖工程高噪声设备主要在井场平台施工中使用，本项目井场周围最近敏感点距离约37m，本项目施工时间较短，所以施工噪声对周围环境影响不大。

5.1.3 施工期固体废物影响分析

本项目主要包括井场工程和管道工程，施工期固体废物主要包括施工过程中产生的施工土方、施工废料及施工人员生活垃圾等。

①施工土方

本项目共开挖土方10.752万m³，回填土方10.752万m³，无弃方，开挖土方主要为井场平整、管沟开挖产生土方，回填土方主要为井场回填、管沟回填。

②施工废料

施工期产生的施工废料主要包括设备废弃包装、管道包装材料、废弃水泥基础、施工边角料及零星建筑垃圾等一般工业固体废物。本项目共计55座平台，结合各平台管线开挖、设备安装及配套土建施工规模，参照《建筑工程施工废弃物产生量估算导则》及同类油气田地面工程产污系数进行核算，单座平台施工废料产生量按2.5t计，项目施工废料总产生量为137.5t。施工废料集中收集统一清运至温宿产业园区一般工业固废填埋场规范填埋处置。

施工单位应根据《一般工业固体废物管理台账制定指南(试行)》中相关要求制定危险废物管理计划，结合自身的实际情况，与生产记录相衔接，建立一般工业固体废物管理台账记录，如实记载产生一般工业固体废物的种类、数量、流向、贮存、利用处置等信息。设立专人负责台账的管理与归档，一般工业固体废物管理台账保存期限不少于5年。

③生活垃圾

本项目产生生活垃圾24.75t，施工人员生活垃圾集中收集后，清运至生活垃圾填埋场填埋处置。

为避免施工期固体废物对周围环境产生不利影响，本评价建议建设单位采取以下防范措施：

①工程土方施工应对挖方单侧堆放，土方用于场地平整、管沟回填，严禁弃土产生；

②施工单位应指派专人负责施工固体废物的收集及转运工作，不得随意丢弃；

③提倡文明施工，严禁施工人员产生的生活垃圾随地乱扔，当天施工结束后随身带走，施工现场不遗留。

综上，本工程施工期产生的固体废物均得到综合利用或妥善处置。

5.1.4 施工期废水影响分析

项目施工期废水主要有管道试压废水和少量生活污水等。

(1) 管道试压废水

本项目管道分段试压，一般采用无腐蚀性的清洁水，试压水由管道排出由罐收集后，进入下一段管道循环使用。试压结束后用于区域洒水降尘。

(2) 生活污水

生活污水水量小、水质简单，经井场厕所暂存，定期由阿克苏千净环保工程科技有限公司吸污车清运至就近污水处理厂处置。

本项目施工期间无废水直接外排，在严格执行环境保护措施的前提下，项目施工期废水可避免对周围水环境产生不利影响。

5.1.5 施工期生态影响分析

本项目对生态环境的影响以施工期为主，施工期对于某一特定的生态环境有直接和间接的影响，但是从整体区域来讲，其影响是局部的，施工完成后将对施工作业带进行生态恢复，工程施工期环境影响是可以接受的。本次评价主要从土地利用影响、植被影响、动物影响、水土流失等几个方面展开。

5.1.5.1 土地利用影响分析

本项目新增永久占地面积 278700m²，主要为采油气平台建设永久占地，占地类型主要为园地，其建设使土地利用功能发生变化，使土地使用功能永久地转变为人工建筑，改变了其自然结构与功能特点。本项目占地主要是分

散在柯柯牙油田，采油平台每个占地面积较小，地表应压实并覆盖砾石、碎石等，以防风蚀；井场平整、覆土、进行地面硬化处理；因此本项目永久占地对区域的现有土地利用状况影响较小。从宏观整体区域看，施工活动和工程占地在油区范围内并呈点线状分布，项目临时占地面积较小，不会对该区域的土地利用结构造成较大改变。管线工程施工完毕后，对施工临时占地进行恢复，对土地利用的影响也会逐渐消失。

5.1.5.2 植被影响分析

根据项目建设的特点，对植被环境影响主要体现在管线开挖施工对地表植被的扰动和破坏（特别是农业生产）。在施工过程中，作业区将清表，植被将全部被破坏（本项目植被均外售移栽）。

本项目对植被影响主要为对人工栽培植被的影响：人工栽培植被主要为苹果、核桃、红枣，均为一般农田，主要为后期自垦。项目施工过程中，对地表的扰动可能会造成区域植被覆盖度有一定的降低，新增植被损失主要来自占地影响，因此只要加强施工管理，认真做好施工结束后的迹地恢复工作，工程建设对植被的环境影响是可以接受的。

5.1.5.3 动物影响分析

本项目对野生动物的生存环境及种群数量都有一定的影响。直接影响是建设项目占地，人类活动增加，使野生动物生存环境被破坏或改变，间接影响主要表现为由于植被减少或污染破坏，占用或污染水源而引起食物减少。施工机械的轰鸣声也对野生动物产生干扰。经实地考察，项目区为农业绿洲区，动物为伴人性的动物，群体数量较小，因此，项目对野生动物的影响不大。

5.1.5.4 对土壤的影响分析

本项目施工过程中最直接的环境影响是井场占地对农田土壤环境的影响，占地主要土壤类型为潮土、棕漠土。

土壤结构是经过较长的历史时期形成的，一旦遭到破坏，必须经过较长的时间才能恢复，对农田土壤影响更大，农田土壤耕作层是保证农业生产的基础，深度一般在 15~25cm，是农作物根系生长和发达的层次。总体而言，在严格控制施工作业范围的条件下，项目的实施不会使区域生态系统的结构和功能产生

明显影响，不会造成植被和土壤的退化。同时，在尽可能减少工程扰动范围的同时，项目闭井后对项目区植被恢复，使项目施工带来的不良生态影响逐渐得以消除，将项目对生态环境的影响降至最小。

5.1.5.5 水土流失的影响分析

(1) 水土流失影响分析

本项目建设过程中人为活动造成水土流失的原因主要是破坏地面表层结构以及大风季节临时堆土对周边环境带来的影响，可能造成的水土流失危害主要有以下几个方面：

①扩大侵蚀面积，加剧水土流失。本项目地处内陆地区，风沙较大，空气干燥，加上地表植被覆盖度低，项目建设过程中对原地貌的扰动大大降低了项目占地范围内的土壤抗侵蚀能力，若在施工过程中不加以治理和防护，遇大风天气易产生严重的水土流失现象。

②破坏生态环境，对周边地区造成影响，本项目区虽植被覆盖度高，但施工期对地表结皮破坏，有可能加剧项目区内的风灾天气，增加空气中粉尘含量，严重时会造成沙尘暴，造成一定的生态环境破坏，施工车辆的反复碾压将会使道路周边长期处于扬尘状况下，给施工人员健康造成危害。

③扰动土地面积、降低土壤抗侵蚀能力，道路工程建设由于车辆行驶，改变了扰动区域的原地貌、土壤结构和地面物质组成，降低了土壤抗侵蚀能力。

5.1.5.6 施工期防沙治沙分析

项目实施过程中对周边沙化土地的影响

(1) 占用和影响的沙漠、戈壁、沙地等其他沙化土地的面积等情况

柯柯牙油田位于农田绿洲区，联合站位于防沙治沙区，项目总占地27.87hm²，大部分为园地，其中裸地占比很小，无戈壁、沙地等沙化土地。周边土地沙化较轻。

(2) 弃土、石、渣地等对当地土地沙化和沙尘天气的影响

本项目管线开挖平整时会产生土石方，产生的土石方全部用于回填铺垫井场，项目建设过程中对原地貌的扰动将降低项目占地范围内的土壤抗侵蚀能力，造成土地沙化；此外，由于项目地处内陆地区，风沙较大，空气干燥，若项目

土石方堆存过程中未采取防尘网苫盖、洒水抑尘等措施，地表沙化的土壤及废土、废渣遇大风天气易产生严重的扬尘，形成沙尘天气。

(3) 损坏的防沙治沙设施（包括生物、物理或化学固沙等措施）

本项目占地主要为园地，占地范围均不涉及已建设的防沙治沙设施。

(4) 可能造成的土地沙化和沙尘等生态危害

项目施工期主要包括管线开挖和井场地面工程，管线开挖工程包括管线敷设沟槽开挖、土方临时堆放、管沟回填及地表恢复等工序。该过程中，地表植被会被直接破坏，表层土壤结构遭到扰动，裸露的松散土体在风力作用下易被吹扬，进而引发沙尘天气；同时，植被覆盖度降低后，土壤保水保土能力下降，长期来看会加剧区域土地沙化趋势，对周边生态环境造成持续影响。井场地面工程施工中，施工机械碾压、人员活动等也会进一步破坏地表完整性，加重上述生态危害。

5.1.5.7 生态影响评价自查表

表 5.1-3 生态影响评价自查表

工作内容		自查项目
生态影响识别	生态保护目标	重要物种 <input type="checkbox"/> ；国家公园 <input type="checkbox"/> ；自然保护区 <input type="checkbox"/> ；自然公园 <input type="checkbox"/> ；世界自然遗产 <input type="checkbox"/> ；生态保护红线 <input type="checkbox"/> ；重要生境 <input type="checkbox"/> ；其他具有重要生态功能、对保护生物多样性具有重要意义的区域 <input type="checkbox"/> ；其他 <input checked="" type="checkbox"/>
	影响方式	工程占用 <input checked="" type="checkbox"/> ；施工活动干扰 <input checked="" type="checkbox"/> ；改变环境条件 <input type="checkbox"/> ；其他 <input type="checkbox"/>
	评价因子	地表扰动、植被覆盖度、生物量损失、生物多样性、生态系统完整性
评价等级		一级 <input type="checkbox"/> 二级 <input type="checkbox"/> 三级 <input checked="" type="checkbox"/> 生态影响简单分析 <input type="checkbox"/>
评价范围		陆域面积：（0.2787）km ² ；水域面积：（ ）km ²
生态现状调查与评价	调查方法	资料收集 <input checked="" type="checkbox"/> ；遥感调查 <input checked="" type="checkbox"/> ；调查样方、样线 <input type="checkbox"/> ；调查点位、断面 <input type="checkbox"/> ；专家和公众咨询法 <input checked="" type="checkbox"/> ；其他 <input type="checkbox"/>
	调查时间	春季 <input checked="" type="checkbox"/> ；夏季 <input type="checkbox"/> ；秋季 <input type="checkbox"/> ；冬季 <input type="checkbox"/> 丰水期 <input type="checkbox"/> ；枯水期 <input type="checkbox"/> ；平水期 <input type="checkbox"/>
	所在区域的生态问题	水土流失 <input checked="" type="checkbox"/> ；沙漠化 <input checked="" type="checkbox"/> ；石漠化 <input type="checkbox"/> ；盐渍化 <input type="checkbox"/> ；生物入侵 <input type="checkbox"/> ；重要物种 <input type="checkbox"/> ；生态敏感区 <input type="checkbox"/> ；其他 <input type="checkbox"/>

	评价内容	植被/植物群落 <input checked="" type="checkbox"/> ; 土地利用 <input checked="" type="checkbox"/> ; 生态系统 <input checked="" type="checkbox"/> ; 生物多样性 <input checked="" type="checkbox"/> ; 重要物种 <input type="checkbox"/> ; 生态敏感区 <input type="checkbox"/> ; 其他 <input type="checkbox"/>
生态影响预测与评价	评价方法	定性 <input type="checkbox"/> ; 定性和定量 <input checked="" type="checkbox"/>
	评价内容	植被/植物群落 <input checked="" type="checkbox"/> ; 土地利用 <input checked="" type="checkbox"/> ; 生态系统 <input checked="" type="checkbox"/> ; 生物多样性 <input checked="" type="checkbox"/> ; 重要物种 <input type="checkbox"/> ; 生态敏感区 <input type="checkbox"/> ; 生物入侵风险 <input type="checkbox"/> ; 其他 <input type="checkbox"/>
生态保护对策措施	对策措施	避让 <input checked="" type="checkbox"/> ; 减缓 <input checked="" type="checkbox"/> ; 生态修复 <input type="checkbox"/> ; 生态补偿 <input type="checkbox"/> ; 科研 <input type="checkbox"/> ; 其他 <input type="checkbox"/>
	生态监测计划	全生命周期 <input type="checkbox"/> ; 长期跟踪 <input type="checkbox"/> ; 常规 <input checked="" type="checkbox"/> ; 无 <input type="checkbox"/>
	环境管理	环境监理 <input checked="" type="checkbox"/> ; 环境影响后评价 <input checked="" type="checkbox"/> ; 其他 <input type="checkbox"/>
评价结论	生态影响	可行 <input checked="" type="checkbox"/> ; 不可行 <input type="checkbox"/>
注：“ <input type="checkbox"/> ”为勾选项，可√；“（ ）”为内容填写项。		

5.2 运营期环境影响评价

5.2.1 大气环境影响评价

5.2.1.1 常规气象资料分析

具体参数见 4.1.3 章节。

5.2.1.2 环境空气影响预测与分析

(1) 预测模式

本次大气环境影响评价采用《环境影响评价技术导则 大气环境》(HJ2.2-2018) 所推荐采用的估算模式 AERSCREEN, 经估算模式可计算出某一污染源对环境空气质量的最高影响程度和影响范围。AERSCREEN 模型大气环境影响预测中的有关参数选取情况见表 5.2-4。

表 5.2-5 估算模型参数一览表

序号	参数		取值
1	城市/农村选项	城市/农村	农村
		人口数 (城市选项时)	/
2	最高环境温度/°C		40.9
3	最低环境温度/°C		-27.4
4	测风高度/m		10
5	允许使用的最小风速 (m/s)		0.5
6	土地利用类型		农作地
7	区域湿度条件		干燥气候

8	是否考虑地形	考虑地形	<input checked="" type="checkbox"/> 是 <input type="checkbox"/> 否
		地形数据分辨率/m	90×90
9	是否考虑岸线熏烟	考虑岸线熏烟	<input type="checkbox"/> 是 <input checked="" type="checkbox"/> 否
		岸线距离/km	--
		岸线方向/°	--

(2) 预测源强

根据工程分析确定，项目主要废气污染源源强参数见表 5.2-5。

表 5.2-5 典型井场主要废气污染源参数一览表（点源，100%负荷）

序号	污染源名称	排气筒底部坐标		排气筒底部海拔 (m)	排气筒高度 (m)	排气筒出口内径 (m)	烟气流流量 (m ³ /h)	烟气温度 (°C)	年排放小时数 (h)	排放工况	评价因子	排放速率 (kg/h)
		经度(°)	纬度(°)									
1	红52平台加热炉烟气			1259	8	0.2	928	120	4800	正常	PM ₁₀	0.003
											SO ₂	0.002
											NO _x	0.095
											非甲烷总烃	0.01

本项目因井场较多，故选择1个典型井场进行预测（红52井，建设总井数22口）

表 5.2-6 典型井场主要废气污染源参数一览表（面源，100%负荷）

面源名称	面源起点坐标/m		面源海拔高度 /m	面源长度 /m	面源宽度 /m	与正北夹角 /°	面源有效排放高度 /m	年排放小时数 /h	排放工况	评价因子	排放速率 / (kg/h)
	经度(°)	纬度(°)									
红52平台			1258	100	50	0	3	8760	正常	非甲烷总烃	0.046

本项目因井场较多，故选择1个典型井场进行预测（红52井，建设总井数22口）

表 5.2-7 P_{max} 及 D_{10%}预测及计算结果一览表

序号	污染源名称	评价因子	C _i (μg/m ³)	P _i (%)	P _{max} (%)	最大浓度出现距离 (m)	D _{10%} (m)
1	红52平台加热炉烟气	PM ₁₀					--
		SO ₂					
		NO _x					

		非甲烷总烃					
2	红52平台	非甲烷总烃					--

5.2.1.3 废气源对四周场界贡献浓度

本项目实施后，无组织废气对站场四周无组织贡献浓度情况如表 5.2-8。

表 5.2-8 典型井场四周边界浓度计算结果一览表 单位：mg/m³

序号	污染源名称	评价因子	C _i (μg/m ³)	P _i (%)	P _{max} (%)	最大浓度出现距离 (m)	D _{10%} (m)
1	红52平台	非甲烷总烃					--

由表 5.2-8 预测结果可知，本项目实施后，各采油平台无组织排放非甲烷总烃四周场界浓度贡献值均满足《陆上石油天然气开采工业大气污染物排放标准》（GB39728-2020）中边界污染物控制要求。

5.2.1.4 大气环境保护距离

根据《环境影响评价技术导则·大气环境》(HJ2.2-2018)“8.8.5 大气环境保护距离确定”相关要求，需要采用进一步预测模式计算大气环境保护距离，拟建工程大气环境影响评价等级为二级，不再计算大气环境保护距离。

5.2.1.5 非正常排放影响分析

5.2.1.5.1 污染源强

非正常生产排放包括开车、停车、设备检修、工艺设备运转异常等非正常工况的污染物排放，如工艺设备和环保设施不能正常运行时污染物的排放等。

井口压力异常、设备管线故障检修、前期罐车拉运装卸等工况产生的非正常放空及无组织逸散排放情况。本次评价将井口超压临时泄放、前期罐车装卸逸散作为非正常排放考虑，非正常工况下污染物源强情况见表 5.2-9。

表 5.2-9 非正常工况下污染物排放一览表

序号	面源名称	面源起点坐标		面源海拔高度 /m	面源长度 /m	面源宽度 /m	与正北向夹角 /°	面源有效排放高度 /m	年排放小时数 /h	排放工况	评价因子	排放速率 / (kg/h)
		X	Y									
1	井场	0	60	1258	100	50	0	3	0.5	非正常	非甲烷总烃	0.1

5.2.1.5.2 影响分析

非正常工况条件下外排废气持续时间较短,采用估算模式计算最大占标率,计算结果见表 5.2-10。

表 5.2-10 非正常排放 P_{max} 及 $D_{10\%}$ 预测及计算结果一览表 单位: $\mu\text{g}/\text{m}^3$

序号	污染源名称	评价因子	C_i ($\mu\text{g}/\text{m}^3$)	P_i (%)	P_{max} (%)	最大浓度出现距离 (m)	$D_{10\%}$ (m)
1	井场	非甲烷总烃				77	--

由表 5.2-10 计算结果表明,非正常工况条件下,非甲烷总烃最大落地浓度为 $773.59\mu\text{g}/\text{m}^3$,占标率为 36.68%, $D_{10\%}$ 对应距离为 77m。

由以上分析可知,本项目非正常排放对环境空气影响较大,建议做好定期巡检工作,确保井场远传数据系统处于正常工作状态,减少非正常排放的发生。

5.2.1.6 污染物排放量核算

(1) 有组织排放量核算

本项目有组织排放量核算情况见表 5.2-9。

表 5.2-9 大气污染物有组织排放量核算表

序号	排放口编号	污染物	核算排放浓度 (mg/m^3)	核算年排放量 (t/a)
1	井场加热炉烟气	颗粒物	20	0.19
		二氧化硫	4.4	0.28
		氮氧化物	174.4	2.77
		非甲烷总烃	18.5	2.64

(2) 无组织排放量核算

项目无组织废气污染物排放量核算情况见表 5.2-9。

表 5.2-9 大气污染物无组织排放量核算表

序号	产污环节	污染物	主要污染防治措施	国家或地方污染物排放标准		年排放量(t/a)
				标准名称	浓度限值 (mg/m^3)	
1	无组织废气	非甲烷总烃	密闭工艺流程	《陆上石油天然气开采工业大气污染物排放标准》(GB39728-2020)中边界污染物控制要求	非甲烷总烃 ≤ 4.0	22.11

5.2.1.7 评价结论

项目位于环境质量不达标区，污染源正常排放下颗粒物、二氧化硫、氮氧化物、非甲烷总烃短期浓度贡献值的最大浓度占标率均小于 10%，污染物的贡献浓度较低，且出现距离较近，影响范围较小。项目废气污染源对井场四周的贡献浓度均满足相应标准要求。项目实施后大气环境影响可以接受。

5.2.1.8 大气环境影响评价自查表

本项目大气环境影响评价自查表见表 5.2-10。

表 5.2-10 大气环境影响评价自查表

工作内容		自查项目						
评价等级与范围	评价等级	一级 <input type="checkbox"/>		二级 <input checked="" type="checkbox"/>		三级 <input type="checkbox"/>		
	评价范围	边长=50km <input type="checkbox"/>		边长5~50km <input type="checkbox"/>		边长=5km <input checked="" type="checkbox"/>		
评价因子	SO ₂ +NO _x 排放量	≥2000t/a <input type="checkbox"/>		500~2000t/a <input type="checkbox"/>		<500t/a <input checked="" type="checkbox"/>		
	评价因子	基本污染物（PM _{2.5} 、PM ₁₀ 、SO ₂ 、NO ₂ 、CO、O ₃ ） 其他污染物（非甲烷总烃）				包括二次 PM _{2.5} <input type="checkbox"/> 不含二次 PM _{2.5} <input type="checkbox"/>		
评价标准	评价标准	国家标准 <input checked="" type="checkbox"/>		地方标准 <input type="checkbox"/>		附录D <input checked="" type="checkbox"/>	其他标准 <input type="checkbox"/>	
现状评价	环境功能区	一类区 <input type="checkbox"/>		二类区 <input checked="" type="checkbox"/>		一类区和二类区 <input type="checkbox"/>		
	评价基准年	(2024) 年						
现状评价	环境空气质量现状调查数据来源	长期例行监测数据 <input checked="" type="checkbox"/>		主管部门发布的数据 <input type="checkbox"/>		现状补充监测 <input checked="" type="checkbox"/>		
	现状评价	达标区 <input type="checkbox"/>			不达标区 <input checked="" type="checkbox"/>			
污染源调查	调查内容	本项目正常排放源 <input checked="" type="checkbox"/> 本项目非正常排放源 <input checked="" type="checkbox"/> 现有污染源 <input type="checkbox"/>		拟替代的污染源 <input type="checkbox"/>	其他在建、拟建项目污染源 <input type="checkbox"/>	区域污染源 <input type="checkbox"/>		
大气环境影响预测与评价	预测模型	AERMOD <input type="checkbox"/>	ADMS <input type="checkbox"/>	AUSTAL2000 <input type="checkbox"/>	EDMS/AEDT <input type="checkbox"/>	CALPUFF <input type="checkbox"/>	网格模型 <input type="checkbox"/>	其他 <input checked="" type="checkbox"/>
	预测范围	边长≥50km <input type="checkbox"/>		边长5~50km <input type="checkbox"/>			边长=5km <input checked="" type="checkbox"/>	

大气环境 影响 预测 与 评价	预测因子	预测因子（非甲烷总烃）			包括二次PM _{2.5} <input type="checkbox"/> 不包括二次 PM _{2.5} <input type="checkbox"/>
	正常排放 短期浓度 贡献值	C本项目最大占标率≤100% <input type="checkbox"/>			C本项目最大占标率> 100% <input type="checkbox"/>
	正常排放 年均浓度 贡献值	一类区	C本项目最大占标率≤10% <input type="checkbox"/>		C本项目最大标率>10% <input type="checkbox"/>
		二类区	C本项目最大占标率≤30% <input type="checkbox"/>		C本项目最大标率>30% <input type="checkbox"/>
	非正常排 放1h浓度 贡献值	--	C非正常占标率≤100% <input type="checkbox"/>		C非正常占标率> 100% <input type="checkbox"/>
	保证率日 平均浓度 和年平均 浓度叠加 值	C叠加达标 <input type="checkbox"/>			C叠加不达标 <input type="checkbox"/>
	区域环境 质量的整 体变化情 况	k≤-20% <input type="checkbox"/>			k>-20% <input type="checkbox"/>
环境 监测 计划	污染源监 测	监测因子：（非甲烷总烃）		有组织废气监测 <input type="checkbox"/> 无组织废气监测 <input checked="" type="checkbox"/>	无监测 <input type="checkbox"/>
	环境质量 监测	监测因子：（）		监测点位数（）	无监测 <input checked="" type="checkbox"/>
评价 结论	环境影响	可以接受 <input checked="" type="checkbox"/> 不可以接受 <input type="checkbox"/>			
评价 结论	大气环境 防护 距离	距（）厂界最远（）m			
评价 结论	污染源年 排放量	SO ₂ （0.28）t/a	NO _x ：（25.08）t/a	颗粒物：（0.19）t/a	VOCs： （24.75）t/a
注：“ <input type="checkbox"/> ”为勾选项，填“√”；“（）”为内容填写项					

5.2.2 地表水环境影响评价

按照《环境影响评价技术导则 地表水环境》（HJ2.3-2018）中表1水污染影响型建设项目评价等级判定，判定本项目地表水环境评价等级为三级B。

5.2.2.1 水污染控制和水环境影响减缓措施有效性评价

本项目运营期产生的废水主要有采出水、井下作业废水、生活污水。采出水、井下作业废水均送联合站处理，满足《碎屑岩油藏注水水质指标技术要求及分析方法》（SY/T5329-2022）标准后回注地层，生活污水委托阿克苏千净环保工程有限公司定期清运至就近污水处理厂处理，均不外排；本项目水污染控制和水环境影响减缓措施有效。

5.2.2.2 依托污水处理设施的环境可行性评价

联合站现有水处理装置处理能力 4000m³/d，主工艺流程为：调储罐-卧式反应橇-双滤料过滤器-次氯酸钠杀菌，废液处理系统出水水质满足《碎屑岩油藏注水水质指标技术要求及分析方法》（SY/T5329-2022）回注，目前，联合站现状处理量为 500m³/d，富余处理能力 3500m³/d，本项目采出水、井下作业废水产生量为 10.15m³/d，因此联合站处理废液装置处理能力可满足本项目需求。

综上，本项目采出水、井下作业废水不外排，故本项目实施对地表水环境可接受。

表 5.2-11 地表水环境影响评价自查表

工作内容		自查项目	
影响识别	影响类型	水污染影响型 <input checked="" type="checkbox"/> ；水文要素影响型 <input type="checkbox"/>	
	水环境保护目标	饮用水水源保护区 <input type="checkbox"/> ；饮用水取水口 <input type="checkbox"/> ；涉水的自然保护区 <input type="checkbox"/> ；重要湿地 <input type="checkbox"/> 重点保护与珍稀水生生物的栖息地 <input type="checkbox"/> ；重要水生生物的自然产卵场及索饵场、越冬场和洄游通道、天然渔场等渔业水体 <input type="checkbox"/> ；涉水的风景名胜区 <input type="checkbox"/> ；其他 <input type="checkbox"/>	
	影响途径	水污染影响型	水文要素影响型
	影响途径	直接排放 <input type="checkbox"/> ；间接排放 <input type="checkbox"/> ；其他 <input checked="" type="checkbox"/>	水温 <input type="checkbox"/> ；径流 <input type="checkbox"/> ；水域面积 <input type="checkbox"/>
	影响因子	持久性污染物 <input type="checkbox"/> ；有毒有害污染物 <input type="checkbox"/> ；非持久性污染物 <input type="checkbox"/> ；pH值 <input type="checkbox"/> ；热污染 <input type="checkbox"/> ；富营养化 <input type="checkbox"/> ；其他 <input type="checkbox"/>	水温 <input type="checkbox"/> ；水位（水深） <input type="checkbox"/> ；流速 <input type="checkbox"/> ；流量 <input type="checkbox"/> ；其他 <input type="checkbox"/>
评价等级	水污染影响型		水文要素影响型
	一级 <input type="checkbox"/> ；二级 <input type="checkbox"/> ；三级A <input type="checkbox"/> ；三级B <input checked="" type="checkbox"/>		一级 <input type="checkbox"/> ；二级 <input type="checkbox"/> ；三级 <input type="checkbox"/>

5.2.3 地下水环境影响评价

5.2.3.1 区域地形地貌

(1) 地形地貌

区块所在的地理位置位于塔里木盆地西北边缘，总体地形为北高南低，地貌部位属托木尔山南麓柯克亚河山前冲洪积扇尾部，总体地势北高南低，东高西低，地面高差 1237-1138m，最大相对高差为 99m，地形坡降率为 7-8‰左右，总体地形平坦开阔。属农田绿洲区，附近为大量的农田、园地，多种植核桃、红枣、苹果及水稻。地表植被较为发育。

评价区总体地形地貌单一，复杂程度简单。

(2) 地层岩性

评价区出露地层均为第四系全新统（ Q_4 ）松散沉积物，经野外勘察和室内试验分析结果，评价范围内地层岩性单一，为第四系全新统冲洪积物（ Q_4^{al+pl} ），分层描述如下：

根据现场勘探结果，拟建场地勘探深度内出露的主要土层为素填土、第四系粉土、砾砂，具体描述如下：

①素填土（ Q_4^{ml} ）：黄褐色，干，稍密状态，成分以粉土、粉质黏土为主，加砂、砾石分，布不连续，主要分布于场地北侧 ZK01、ZK02、ZK05，简易路基土及油井场坪。出露于地表，揭露厚度：0.6~1.6m。土石类别：一类土；土石等级Ⅱ级。②粉土（ Q_4^{al+pl} ）：黄褐色，稍密—中密，湿—很湿，以黏土矿物质为主，夹砂砾石，干强度低，韧性低，摇振反应中等，切面无光泽反应。可见植物根系。ZK01~ZK04 钻孔揭露，揭露埋深：0.0~1.6m，揭露厚度：1.1~1.7m。土石类别：一类土；土石等级Ⅱ级。

③砾砂（ Q_4^{al+pl} ）：黄褐色，稍密—中密，以硬质岩碎屑为骨架，颗粒以亚圆形为主，级配不良，夹有薄层粉土、粉质黏土及圆砾。分布连续，揭露埋深：0.0~2.7m，揭露厚度：7.5~10.0m。土石类别：二类土；土石等级Ⅲ级。

④粉土（ Q_4^{al+pl} ）：黄褐色，稍密—中密，湿—很湿，以黏土矿物质为主，夹砂砾石，干强度低，韧性低，摇振反应中等，切面无光泽反应。ZK01 钻孔揭露，揭露埋深：12.7m，揭露厚度：1.9m。土石类别：一类土；土石等级Ⅱ级。

⑤砾砂（ Q_4^{al+pl} ）：黄褐色，稍密—中密，以硬质岩碎屑为骨架，颗粒以亚圆形为主，级配不良，夹有薄层粉土、粉质黏土及圆砾。ZK01 钻孔揭露，揭

露埋深：14.6m，揭露厚度：5.4m。土石类别：二类土；土石等级Ⅲ级。

本次评估区位于砾质平原区，为第四系松散堆积物，覆盖层厚度大于9米，地层单一且连续、稳定。

5.2.3.2 区域水文地质环境

本项目地下水水文地质资料引用《新疆阿克苏河流域水文地质环境地质调查》报告。阿克苏-温宿地区北部古木别孜背斜及西部音干山的二叠系及新近系（底部为第四系下更新统）构成山丘区透水不含水层，平原区第四系下更新统泥钙质胶结的粘性土层构成平原区第四系孔隙水的隔水底板（见图 5.2-5）。

图 5.2-1 南北向水文地质剖面图

平原区第四系孔隙水根据水文地质单元类型及系统边界特征，可划分为包括柯柯牙河及台兰河小流域在内的古木别孜冲洪积平原地下水及具有河槽洼地特征的阿克苏冲积平原地下水。古木别孜冲洪积平原地下水以 G314 国道为界又进一步划分为砾质平原单一结构潜水及以南的多层结构潜水-承压水；阿克苏冲积平原区自北部的吐木秀克镇至南部的拜什吐格曼乡的沿库玛里克河、阿克苏新大河形成 Q3-4 单一结构的河谷潜水，多层结构的潜水-承压水分布在该带以南的广大下游平原区。

区内地下水埋深由北向南逐渐变浅，G314 国道至吐木秀克乡以北为地下水深埋区，地下水水位埋深大于 50m；温宿县至阿克苏市一带为地下水中埋区，地下水水位埋深 10~50m；其他区域为浅埋区，其中新大河沿线两侧水位埋深

为 5m，其他区域地下水水位埋深 1~5m；五团十八连南侧，宽约 12km，长约 20km 的范围内为自流区，水头高于地表 5.5~6.0m，直至南边缘接近地表。

区内地下水主要来自西北及北部山区降水及融雪水形成的河谷潜流及侧向径流，在沟口及砾质平原一带接受地表河渠水的大量入渗补给，在中下游区接受农灌区田间入渗补给。地下水总体流向由北向南径流，工作区北部的地下水埋深较大，水力坡度 5~8‰，运移速度较快，中部区的拜什吐格曼-六团以南含水层变为潜水-承压水的双层结构，含水层颗粒由粗变细，地下水埋深由深变浅，水力坡度过渡为 0.8~1.3‰，地下水运移方式从以水平运移为主过渡到垂直运移为主，工作区中下游区地下水以机井、泉水及潜水蒸发等各种不同的形式排泄。

受地形、河流堆积等的影响，地下水溢出带的分布有明显的规律。库玛拉克河在近隘口上游的水稻农场形成顺河条带状溢出泉，北部台兰河在佳木林场一带形成规模较大的溢出泉带，阿克苏新大河在单一潜水向多层结构承压水带过渡的拜什吐格曼乡形成顺河约 10km 长的溢出带，老大河在音干山的南侧形成艾西曼湖（泉水湖），多浪河在多浪水库的北部入水口上游形成沼泽带。

5.2.3.3 地下水类型及富水性特征

（1）潜水

①水量极丰富区（单井涌水量） $5000\text{m}^3/\text{d}$ ：分布在吐木秀克乡-阿克苏市拜什吐格曼乡的阿克苏河一带，含水层岩性为砂卵砾石，结构单一。该带含水层颗粒粗大，地下水径流条件良好，有丰富的地表水补给，渗透系数 $60\sim 100\text{m}/\text{d}$ 。潜水水位埋深在吐木秀克乡-阿克苏一带为 1~3m，在阿克苏-拜什吐格曼一带为 3~5m。

②水量丰富区（单井涌水量 $3000\sim 5000\text{m}^3/\text{d}$ ）：分布在水量极丰富区外围（库木巴什乡以北）一带，含水层颗粒相对变细，为中砂、粉细砂、砂砾石互层，中砂、粉细砂单层厚度一般在 2~7m，砂砾石单层厚度一般为 10~30m，渗透系数一般为 $30\sim 40\text{m}/\text{d}$ ，潜水水位埋深在库玛拉克河上游出山口大于 50m，向下游水位逐渐变浅，在阿克苏一带变为 3~5m，在伯什力克以北地带为 5~10m。

③水量中等区（单井涌水量 $1000\sim 3000\text{m}^3/\text{d}$ ）：分布在库木巴什乡及佳木镇国道附近。库木巴什乡一带的含水层岩性为卵砾石、中粗砂，结构单一，渗透系数一般为 $15\sim 25\text{m}/\text{d}$ 。古木别孜山前带的佳木镇-五团以北地段的含水层岩性为砂砾石，渗透系数一般为 $15\sim 20\text{m}/\text{d}$ ，潜水水位埋深 $10\sim 30\text{m}$ ，由北向南水位埋深变浅。

④水量贫乏区（单井涌水量 $<1000\text{m}^3/\text{d}$ ）：分布在古木别孜山前、库玛拉克河-托什干河河间地块地段和西部的艾西曼湖一带。地层结构较为单一，含水层岩性为粉细砂，富水性相对较弱，渗透系数小于 $10\text{m}/\text{d}$ ，潜水水位埋深由北西向南东变浅，渐变为 $5\sim 10\text{m}$ 。

（2）承压水

①古木别孜冲洪积平原承压水水量丰富区（单井涌水量 $3000\sim 5000\text{m}^3/\text{d}$ ）分布于佳木乡向南 12km 一带，向西抵良卡附近，向东出区，阿克苏市东侧亦有分布。潜水含水层由粉土、粉质粘土及含砾砂层堆叠而成，承压水含水层由砂砾石组成。推算单井涌水量潜水 $10\sim 100\text{m}^3/\text{d}$ ，承压水 $1263\sim 6935\text{m}^3/\text{d}$ ，潜水水位埋深自北西 10m 左右递减至南东 1m 左右。承压水层顶板埋深 $10\sim 30\text{m}$ ，承压水位埋深一般 3m 左右。

②阿克苏平原水量中等-丰富区（单井涌水量 $1000\sim 5000\text{m}^3/\text{d}$ ）

阿克苏市区至六团、八团北，含水层岩性北为卵石、卵砾石，往南渐变为中粗砂、细砂，厚 $44\sim 108\text{m}$ ，顶板埋深 $15\sim 26\text{m}$ ，单井涌水量为 $1091\sim 2800\text{m}^3/\text{d}$ ；库木巴什一带单井涌水量也超过 $1000\text{m}^3/\text{d}$ ，含水层为砂砾石，下部为中细砂、厚 $13\sim 30\text{m}$ ，顶板埋深 $63\sim 66\text{m}$ 。

③阿克苏平原水量贫乏区

分布在西部艾西曼湖及东部六团以东远离阿克苏河的地带，含水层岩性为细砂，南部厚 $20\sim 23\text{m}$ 、北部厚 67m 。单井涌水量 $230\sim 622\text{m}^3/\text{d}$ 、北部大于南部。艾西曼湖地带，含水层为夹在厚层粘性土中的细砂层，单井涌水量 $200\text{m}^3/\text{d}$ ，水质差、矿化度 $4\sim 6\text{g}/\text{L}$ 。

（3）水文地质参数

按照《环境影响评价技术导则 地下水环境》（HJ610-2016）的评价要求，

充分收集拟建项目区水文地质资料，根据前人在评价区内开展的调查及抽水试验结果，得到评价区内地下水位标高在 1200~1100m 之间，水力坡度为 1.45% 左右，含水层厚度 10~30m 左右（均值约 19.64m），渗透系数在 3~124m/d 左右（均值约 36.23m/d）。项目区地质水文图见图 5.2-3。

图 5.2-2 项目区地质水文图

5.2.3.4 地下水补径排特征

阿克苏-温宿县降水稀少而蒸发强烈，地下水的补给主要来源于大气降水、台兰河、阿克苏河等河流侧向渗透及侧向径流补给，径流方向为由北向南径流，排泄方式主要为侧向流出及地下水开采。

5.2.3.5 地下水化学特征及动态变化

（1）地下水化学特征

①上部潜水

主要受地表水因素的控制，地下水矿化度由北向南，由低变高，水化学类型由 HCO_3 型渐变为 $\text{HCO}_3\cdot\text{SO}_4$ 型、 $\text{SO}_4\cdot\text{HCO}_3$ 型、 $\text{SO}_4\cdot\text{Cl}$ 型、 $\text{Cl}\cdot\text{SO}_4$ 型至 Cl 型。在库玛拉克河地段，河水水质较好，水化学类型为 $\text{HCO}_3\text{-Ca}\cdot\text{Mg}$ 型，矿化度 $<1\text{g/L}$ ，受其补给，地下水水化学类型以 $\text{HCO}_3\text{-Ca}\cdot\text{Mg}$ 型和 $\text{HCO}_3\cdot\text{SO}_4\text{-Ca}\cdot\text{Mg}$ 型为主，地下水矿化度 $<1\text{g/L}$ 。在台兰河等山前河流冲洪积平原，受水质较好的河水补给，地下水水化学类型为 $\text{HCO}_3\text{-Ca}\cdot\text{Mg}$ 型，矿化度 $<1\text{g/L}$ 。在阿克苏河冲积平原的阿克苏市-阿瓦提县一带，为人类活动集中区，地下水水化学特征同地表水关系密切，受各种作用混合影响，沿主要渠系及河道地下水水质较好，向两侧变差，地下水水化学类型由 $\text{HCO}_3\cdot\text{SO}_4$ 型过渡为 $\text{SO}_4\cdot\text{Cl}$ 型，矿化度也由小于 1g/L 过渡为大于 5g/L 。

②潜水-承压水

承压水主要接受北部山前洪积砾质倾斜平原区地下水的侧向补给，相对于其上部潜水来说其水质较好，水质矿化度一般小于 1.0g/L ，水化学类型以 $\text{SO}_4\cdot\text{Cl}\cdot\text{HCO}_3$ 型水为主。共青团农场以东承压水呈自流状态，水质矿化度在 $1\sim 2.5\text{g/L}$ 之间，水化学类型为 $\text{Cl}\text{-Na}$ 。氟含量在整个承压水区均较高，在 $1\sim 2\text{mg/L}$

之间。

(2) 地下水动态

北部地下水水位动态类型为径流型，水位动态曲线较为平缓，变化幅度一般 < 1m，高水位期出现在 8~9 月份，低水位期出现在 2~3 月份。中部广大地区属渗入-蒸发型动态，主要受人为活动的控制，9~10 月引水量减少，水位逐渐下降，11~12 月初，进入冬灌期，同时蒸发量减少，水位开始回升，并出现短暂的相对高水位期，1~2 月，引水量减少，水位下降，3 月春灌，引水量增加，水位逐渐回升，至 7~8 月份水位升至最高。

在东部及南部地区，受人为活动影响较小，年际水位动态相对较稳定；西部由地下水溢出形成的艾西曼湖，由于水位下降，目前已呈不连续串珠状，年际地下水位总体呈下降趋势。

5.2.3.6 地下水环境影响预测

本项目地下水环境影响评价等级为“二级”，项目场地位于冲洪积平原区，水文地质条件较为简单，污染物的渗漏对地下水流场基本不会产生影响，含水层水文地质参数变化很小。因此，根据《环境影响评价技术导则 地下水环境》（HJ610-2016），为了解项目实施对地下水环境的影响，本次评价采用解析法进行地下水环境影响预测工作。

5.2.3.5.1 正常状况

(1) 废水

①采出水

油气田开发过程中的采出水是伴随着原油从地层开采出来的，主要来源于油藏本身的底水、边水和注汽凝结水。采油平台不设油水分离设施，随油气送至联合站处理，依托联合站水处理系统处理后达到《碎屑岩油藏注水水质指标技术要求及分析方法》（SY/T5329-2022）标准中有关指标后回注油层，不外排。

②井下作业废水

井下作业废水的主要来源为修井过程产生的压井水和压井液、修井时的循环水及洗井时产生的洗井废水，考虑经济性，洗井采用热水洗井工艺，洗井废水由罐车收集清运至联合站采出水处理系统处理后回注油层，末端治理效率

100%。

(2) 含油废物

采油过程中产生的含油废物，转移到下层的量很少。根据《采油废水中石油类污染物在土壤中的迁移规律研究》（岳战林等，2009），土壤中原油基本上不随土壤水上下移动，毛细管作用也不活跃。石油对土壤的污染仅限于 20cm 表层，只有极少量的石油类最多可下渗到 20cm。由于油田气候干旱少雨，无地表径流，无大量降水的淋滤作用，既无迁移原油从地表到地下水的动力条件。含油废物一旦产生须及时、彻底进行回收，在措施落实、管理到位的前提下，可最大限度减少含油废物量，故含油废物对开发区域地下水的影响很小。

5.2.3.3.2 非正常状况

(1) 井场套管破损泄漏对地下水环境的影响

井场正常运行过程中如套管发生破损泄漏，则会发生套外返水事故。一旦事故发生，井场采出液在水头压力差的作用下，可能直接进入含水层，并在含水层中扩散迁移，污染地下水。套外返水发生概率极低，本次评价考虑最不利的极端情况下，套管发生破损泄漏后对潜水含水层水质产生影响，本次评价对非正常状况下套管发生破损泄漏情景运用解析模型进行模拟预测，以评价对地下水环境的影响。

① 预测因子筛选

采油井场套管破损泄漏污染物主要为石油类，本评价选取特征污染物石油类作为代表性污染物进行预测，石油类参照《地表水环境质量标准》（GB3838-2002）中的 III 类标准。评价因子检出限及评价标准见表 5.2-12。

表 5.2-12 评价因子及评价标准一览表

评价因子	评价标准 (mg/L)	检出下限值 (mg/L)	现状监测值最大值 (mg/L)
石油类	0.05	0.01	<0.01

② 预测源强

泄漏量取单井原油流量的最大值 5t/d，考虑采出液流量的 10% 渗入潜水含水层，采取措施 1 天后停止泄漏。套管破损泄漏后，石油类污染物向饱水带扩散以及进入饱水带中污染地下水，而水中石油类主要有两种状态，一是溶解在

水中成为水溶液，即可溶性油，一般溶解量很少；另外一种是以乳化状态分散在水体中，因此，在水中石油类污染物的两种状态是下渗石油类污染物的重要形态，而石油类只有变为可溶态才会随水迁移扩散。因此考虑泄漏原油中可溶态全部渗入潜水含水层，可溶态约占原油 1%，则石油类进入地下水的量为 0.5kg。

③预测模型

污染物在潜水含水层中随着水流不断扩散，根据拟建工程非正常状况下污染源排放形式与排放规律，本次模型可概化为一维稳定流动二维水动力弥散问题的瞬时注入污染物—平面瞬时点源的预测模型，其主要假设条件为：

a.假定含水层等厚，均质，并在平面无限分布，含水层的厚度、宽度和长度比可忽略；

b.假定定量的定浓度的污水，在极短时间内注入整个含水层的厚度范围；

c.污水的注入对含水层内的天然流场不产生影响。

根据《环境影响评价技术导则 地下水环境》（HJ610-2016），一维稳定流动二维水动力弥散问题的瞬时注入示踪剂—平面瞬时点源的预测模型为：

式中：

x, y —计算点处的位置坐标；

t —时间， d ；

$C(x, y, t)$ — t 时刻点 x, y 处的污染物浓度， mg/L ；

M —含水层厚度， m ；评价区域潜水含水层平均厚度约 $30m$ ；

m_M —长度为 M 的线源瞬时注入污染物的质量， kg 。本次线源瞬时注入的污染物质量石油类 $0.39kg$ ；

u —地下水流速度， m/d ；含水层岩性主要为细砂，渗透系数取 $6.78m/d$ 。水力坡度 I 为 1.8% 。因此地下水的渗透流速 $u=K \times I/n=6.78m/d \times 1.8\%/0.28=0.044m/d$ ；

n —有效孔隙度，无量纲；含水层岩性主要为细砂，参照相关资料，其有效孔隙度 $n=0.28$ ；

D_L —纵向弥散系数， m^2/d ；根据资料，纵向弥散度 $\alpha_m=10m$ ，纵向弥散系数 $DL=\alpha_m \times u=0.44m^2/d$ ；

D_T —横向y方向的弥散系数， m^2/d ；横向弥散系数 $D_T=0.044m^2/d$ ；

π —圆周率。

④预测内容

在非正常状况下，污染物进入含水层后，在水动力弥散作用下，瞬时注入的污染物将产生呈椭圆形的污染晕，污染晕中污染物的浓度由中心向四周逐渐降低。随着水动力弥散作用的进行，污染晕将不断沿水流方向运移，污染晕的范围也会发生变化。本次预测在研究污染晕运移时，选取石油类的检出下限值等值线作为影响范围，石油类取《地表水环境质量标准》（GB3838-2002）中Ⅲ类标准值等值线作为超标范围，预测污染晕的运移距离和影响范围。预测结果见表 5.2-13。

表 5.2-13 在非正常状况下石油类在潜水含水层中运移情况一览表

污染年限	影响范围 (m^2)	超标范围 (m^2)	贡献浓度 (mg/L)	污染晕最大运 移距离 (m)	超标范围是否 出场界
100d	466.7	366.7	1.403	22.0	否
1000d	1666.7	688.9	0.146	32.3	否
7300d	3111.1	—	0.015	190.3	—

(1) 100d 时污染晕运移分布图

(2) 1000d 时污染晕运移分布图

(3) 7300d 时污染晕运移分布图

图 5.2-3 非正常状况下，石油类渗漏含水层影响范围图

图 5.2-4 非正常状况下，井场边界石油类浓度变化曲线图

综合以上分析可知，在非正常状况下，由预测结果可以看出，石油类污染物泄漏 100d 后污染晕影响范围为 466.7m^2 ，超标范围为 366.7m^2 ，污染晕最大迁移距离为 22.0m，污染晕中心最大贡献浓度为 1.403mg/L ；石油类污染物泄漏 1000d 后污染晕影响范围为 1666.7m^2 ，超标范围为 688.9m^2 ，污染晕最大迁移距离为 32.3m，污染晕中心最大贡献浓度为 0.146mg/L ；石油类污染物泄漏 7300d 后污染晕影响范围为 3111.1m^2 ，无超标范围，污染晕最大迁移距离为 190.3m，污染晕中心最大贡献浓度为 0.015mg/L 。

(2) 储油罐破损泄漏对地下水的影响

油井正常运行过程中如井场储油罐破损泄漏事故对地下水的影响，一般泄漏于土体中的采出液可以向地下渗透，并选择疏松位置运移。如果有足够多的原油泄漏到疏松的土体中，就有可能下渗至潜水带并在潜水带顶面扩展而形成“油饼”。

本次评价对非正常状况下储油罐破损泄漏情景运用解析模型进行模拟预测，以评价对地下水环境的影响。

①预测因子筛选

储油罐破损泄漏污染物主要为石油类，本评价选取特征污染物石油类作为代表性污染物进行预测，石油类参照《地表水环境质量标准》（GB3838-2002）中的Ⅲ类标准。评价因子检出限及评价标准见表 5.2-14。

表 5.2-14 评价因子及评价标准一览表

评价因子	评价标准（mg/L）	检出下限值（mg/L）	现状监测值最大值（mg/L）
石油类	0.05	0.01	<0.01

②预测源强

罐体破损泄漏，裂口面积为 5cm²，采取措施 0.5h 后成功堵漏并停止泄漏，根据伯努利方程计算可得采出液渗漏量 0.095t。污染物运移通常可概化为两个相互衔接的过程：①污染物由地表垂直向下穿过包气带进入潜水含水层的过程；②污染物进入潜水含水层后，随地下水流进行迁移的过程。考虑原油属疏水性有机污染物，难溶于水且容易被土壤吸附。泄漏后首先被表层的土壤吸附截留，进入潜水后，原油将随着地下水运移和衰减。由于油品泄漏为偶然事故，符合自然衰减规律，同时拟建工程所在区域地下水埋深大于 5m，因此预测考虑泄漏原油 1‰进入潜水含水层，则石油类进入地下水的量为 0.095kg。

③预测模型

污染物在潜水含水层中随着水流不断扩散，根据拟建工程非正常状况下污染源排放形式与排放规律，本次模型可概化为一维稳定流动二维水动力弥散问题的瞬时注入污染物—平面瞬时点源的预测模型，其主要假设条件为：

- a. 假定含水层等厚，均质，并在平面无限分布，含水层的厚度、宽度和长度比可忽略；
- b. 假定定量的定浓度的污水，在极短时间内注入整个含水层的厚度范围；
- c. 污水的注入对含水层内的天然流场不产生影响。

根据《环境影响评价技术导则 地下水环境》（HJ610-2016），一维稳定流动二维水动力弥散问题的瞬时注入示踪剂—平面瞬时点源的预测模型为：

$$C(x, y, t) = \frac{m_M / M}{4\pi n t \sqrt{D_L D_T}} e^{-\left[\frac{(x-ut)^2}{4D_L t} + \frac{y^2}{4D_T t}\right]}$$

式中：

x, y —计算点处的位置坐标；

t —时间， d ；

$C(x,y,t)$ — t 时刻点 x,y 处的污染物浓度， mg/L ；

M —含水层厚度， m ；评价区域潜水含水层平均厚度约 $30m$ ；

m_M —长度为 M 的线源瞬时注入污染物的质量， kg 。本次线源瞬时注入的污染物质量石油类 $0.095kg$ ；

u —地下水流速度， m/d ；含水层岩性主要为细砂，渗透系数取 $6.78m/d$ 。水力坡度 I 为 1.8% 。因此地下水的渗透流速 $u=K \times I/n=6.78m/d \times 1.8\%/0.28=0.044m/d$ ；

n —有效孔隙度，无量纲；含水层岩性主要为细砂，参照相关资料，其有效孔隙度 $n=0.28$ ；

D_L —纵向弥散系数， m^2/d ；根据资料，纵向弥散度 $\alpha_m=10m$ ，纵向弥散系数 $DL=\alpha_m \times u=0.44m^2/d$ ；

D_T —横向 y 方向的弥散系数， m^2/d ；横向弥散系数 $DT=0.044m^2/d$ ；

π —圆周率。

④预测内容

在非正常状况下，污染物进入含水层后，在水动力弥散作用下，瞬时注入的污染物将产生呈椭圆形的污染晕，污染晕中污染物的浓度由中心向四周逐渐降低。随着水动力弥散作用的进行，污染晕将不断沿水流方向运移，污染晕的范围也会发生变化。本次预测在研究污染晕运移时，选取石油类的检出下限值等值线作为影响范围，石油类取《地表水环境质量标准》（GB3838-2002）中III类标准值等值线作为超标范围，预测污染晕的运移距离和影响范围。预测结果见表 5.2-15。

表 5.2-15 在非正常状况下石油类在潜水含水层中运移情况一览表

污染年限	影响范围 (m^2)	超标范围 (m^2)	贡献浓度 (mg/L)	污染晕最大运 移距离 (m)	超标范围是否 出场界
100d	377.8	211.1	0.193	19.7	否
1000d	755.6	—	0.019	46.0	否
7300d	—	—	—	—	—

(1) 100d 时污染晕运移分布图

(2) 1000d 时污染晕运移分布图

图 5.2-5 非正常状况下，石油类渗漏含水层影响范围图

综合以上分析可知，在非正常状况下，由预测结果可以看出，石油类污染物泄漏 100d 后污染晕影响范围为 644.4m²，超标范围为 500m²，污染晕最大迁移距离为 31.7m，污染晕中心最大贡献浓度为 1.787mg/L；石油类污染物泄漏 1000d 后污染晕影响范围为 3111.1m²，无超标范围，污染晕最大迁移距离为 81.3m，污染晕中心最大贡献浓度为 0.180mg/L；石油类污染物泄漏 7300d 后石油类污染晕影响范围消失。

(3) 集输管道泄漏事故对地下水的影响

集输管道泄漏事故对地下水的影响，一般泄漏于土体中的液相可以同时向表面溢出和向地下渗透，并选择疏松位置运移。通常管道泄漏产生的污染物以点源形式通过土壤表层下渗进入地下含水层。因而管道泄漏事故对地下水环境的影响程度主要取决于排水的物理性质、泄漏量、泄漏方式、多孔介质特征及地下水位埋深等因素。拟建工程非正常状况下，管线出现破损泄漏，如不及时修复，少量石油类可能下渗对地下水造成影响。由于石油类受土壤的吸附作用，石油类主要积聚在包气带表层 40cm 以内，其污染也主要限于地表，且拟建工程所在区域地下水水位埋深大于 12m，拟建工程非正常状况下集输管道泄漏石油类，不会进入地下水含水层，因此非正常状况下管线泄漏对地下水环境的影响可接受。

5.2.3.6 地下水环境保护措施与对策

地下水环境保护措施与对策应符合《中华人民共和国水污染防治法》和《中华人民共和国环境影响评价法》的相关规定，按照“源头控制、分区防控、污染监控、应急响应”，重点突出饮用水水质安全的原则确定。

(1) 源头控制措施

①采取先进、成熟、可靠的工艺技术工艺，良好合格的防渗材料，尽可能从源头上减少污染物泄漏风险，同时，严格按照施工规范施工，保证施工质量；

②定期做好井场设备、阀门、管线等巡检，一旦发现异常，及时采取措施，避免“跑、冒、滴、漏”现象的发生；

③井下作业均带罐作业，采用的专用收集罐集中收集作业废水，外委处置；

④油井运行期间应参照《石油天然气工业套管和油管的维护与使用》（GB/T17745-2011）要求进行井筒完整性管理，定期开展井筒完整性检查。

（2）分区防控措施

为防止污染地下水，针对工程工艺特点，严格执行《环境影响评价技术导则 地下水环境》（HJ610-2016）“11.2.2 分区防控措施”和《石油化工工程防渗技术规范》（GB/T50934-2013）“4.0.4 石油化工储运工程区的典型污染防治分区”相关要求。本项目各分区防渗等级具体见表 5.2-16。

表 5.2-21 厂区各区域防控措施一览表

站场	项目		防渗要求
营运期采油平台	重点防渗区	井口、储罐	等效黏土防渗层Mb≥6m，渗透系数为 $1 \times 10^{-7} \text{cm/s}$ ；

（3）地下水跟踪监控措施

根据本项目特点建立和完善区域地下水环境监测制度和环境管理体系，制定完善的监测计划，环境监测工作可委托当地有资质的环境监测机构承担。根据《环境影响评价技术导则 地下水环境》（HJ610-2016）及《地下水环境监测技术规范》（HJ164-2020）的要求、地下水流向、项目的平面布置特征及地下水监测布点原则，利用油田现有例行监测井为本项目地下水水质监测井，地下水监测计划见表 5.2-17。

表 5.2-17 地下水监测点布控一览表

孔号	区位	监测层位	监测频率	主要监测项目
柯柯牙区块内地下水井	项目区上游、下游方向、项目区内各布设1个	潜水含水层	每年采样2次。发生事故时加大取样频率。	pH、总硬度、溶解性总固体、硫化物、石油类、石油烃(C ₆ -C ₉)、石油烃(C ₁₀ -C ₄₀)、砷、六价铬

5.2.3.7 地下水污染应急措施

(1) 应急治理程序

针对应急工作需要，参照“场地环境保护标准体系”的相关技术导则，结合地下水污染治理的技术特点，制定地下水污染应急治理程序见图 5.2-6。

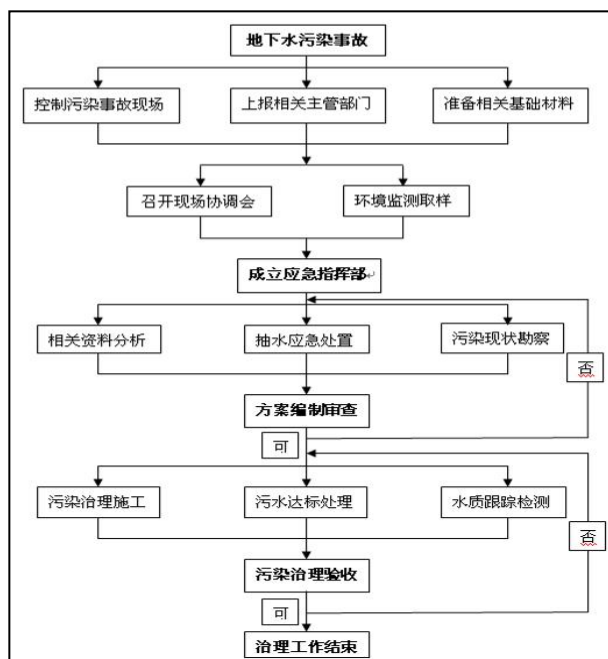


图 5.2-6 污染应急治理程序框图

(2) 地下水污染治理技术

地下水污染治理技术归纳起来主要有：物理处理法、水动力控制法、抽出处理法、原位处理法等。依据区域水文地质条件，本项目可选用水动力控制法和抽出处理法。由于地下水污染治理具有很强的专业性，在发生地下水污染风险时，建议聘请专业地下水污染治理团队制定地下水污染治理方案，科学合理选择污染治理技术。

(3) 治理措施

塔河油田区域内包气带天然防污性能弱，因此在非正常及风险状况下，可能造成污染物进入地下水中，针对上述情景，建议采取如下污染应急治理措施。

- ①一旦发生地下水污染事故，应立即启动应急预案；
- ②查明并切断污染源，在最短时间内清除地表污染物；
- ③加密地下水污染监控井的监测频率，并实时进行化验分析；
- ④一旦发现监控井地下水受到污染，立即启动抽水设施；

⑤探明地下水污染深度、范围和污染程度；

⑥依据地下水污染情况和污染场地的含水层埋藏分布特征，结合拟采用的地下水污染治理技术方法，制定地下水污染治理实施方案；

⑦依据实施方案进行施工，抽取被污染的地下水体，并依据各井孔出水情况进行调整；

⑧将抽取的地下水进行集中收集处理，并送实验室进行化验分析；

⑨当地下水中的特征污染物浓度满足地下水功能区划的标准后，逐步停止井点抽水，并进行土壤修复治理工作。

5.2.3.8 评价结论

（1）地下水环境的影响

正常状况下，污染源从源头上可以得到控制，采取了防渗措施；非正常状况下，采油树管线与法兰连接处油品渗漏，根据环境影响预测结果，在假定情景预测期限内，污染物的泄漏将会对泄漏点附近的地下水环境产生一定影响。但企业在做好源头控制措施、完善分区防渗措施的前提下，拟建工程对地下水环境影响可以接受。

（2）地下水污染防治措施

本项目依据“源头控制、分区防控、污染监控、应急响应”原则，采取严格的地下水环境污染防控措施。①依据《石油化工工程防渗技术规范》（GB/T50934-2013）相关要求，采取相应的分区防渗措施，防渗的设计使用年限不应低于拟建项目主体工程的设计使用年限；②建立和完善拟建项目的地下水环境监测制度和环境管理体系，制定完善的监测计划；③在制定全厂环保管理体制的基础上，制订专门的地下水污染事故的应急措施，并应与其他应急预案相协调。

（3）地下水环境影响评价结论

本项目采取了源头控制、分区防渗、监控措施和应急响应等防控措施，同时制定了合理的地下水污染监控计划。因此，在加强管理并严格落实地下水污染防治措施的前提下，从地下水环境影响的角度分析，本项目对地下水环境影响可接受。

5.2.4 声环境影响评价

本项目产噪设备主要为采油树、抽油机、加热炉等。

5.2.4.1 预测模式

a) 应根据声源声功率级或参考位置处的声压级、户外声传播衰减, 计算预测点的声级:

$$L_p(r) = L_w + D_c - (A_{div} + A_{atm} + A_{gr} + A_{bar} + A_{misc})$$

式中: $L_p(r)$ —预测点处声压级, dB;

L_w —由点声源产生的声功率级 (A 计权或倍频带), dB;

D_c —指向性校正, 它描述点声源的等效连续声压级与产生声功率级

L_w 的全向点声源在规定方向的声级的偏差程度, dB;

A_{div} —几何发散引起的衰减, dB;

A_{atm} —大气吸收引起的衰减, dB;

A_{gr} —地面效应引起的衰减, dB;

A_{bar} —障碍物屏蔽引起的衰减, dB;

A_{misc} —其他多方面效应引起的衰减, dB。

$$L_p(r) = L_p(r_0) + D_c - (A_{div} + A_{atm} + A_{gr} + A_{bar} + A_{misc})$$

式中: $L_p(r)$ —预测点处声压级, dB;

$L_p(r_0)$ —参考位置 r_0 处的声压级, dB;

D_c —指向性校正, 它描述点声源的等效连续声压级与产生声功率级

L_w 的全向点声源在规定方向的声级的偏差程度, dB;

A_{div} —几何发散引起的衰减, dB;

A_{atm} —大气吸收引起的衰减, dB;

A_{gr} —地面效应引起的衰减, dB;

A_{bar} —障碍物屏蔽引起的衰减, dB;

A_{misc} —其他多方面效应引起的衰减, dB。

b) 预测点的 A 声级 $L_A(r)$ 可按下式计算:

$$L_A(r) = 10 \lg \left\{ \sum_{i=1}^8 10^{0.1[L_{pi}(r) - \Delta L_i]} \right\}$$

式中： $L_A(r)$ —距声源 r 处的 A 声级，dB (A)；

$L_{pi}(r)$ —预测点 (r) 处，第 i 倍频带声压级，dB；

ΔL_i —第 i 倍频带的 A 计权网络修正值，dB；

c) 在只考虑几何发散衰减时按下式计算：

$$L_A(r) = L_A(r_0) - A_{div}$$

式中： $L_A(r)$ —距声源 r 处的 A 声级，dB (A)；

$L_A(r_0)$ —参考位置 r_0 处的 A 声级，dB (A)；

A_{div} —几何发散引起的衰减，dB；

d) 工业企业噪声计算

设第 i 个室外声源在预测点产生的 A 声级为 L_{Ai} ，在 T 时间内该声源工作时间为 t_i ；第 j 个等效室外声源在预测点产生的 A 声级为 L_{Aj} ，在 T 时间内该声源工作时间为 t_j ，则本项目声源对预测点产生的贡献值 (L_{eqg}) 为：

$$L_{eqg} = 10 \lg \left[\frac{1}{T} \left(\sum_{i=1}^N t_i 10^{0.1L_{Ai}} + \sum_{j=1}^M t_j 10^{0.1L_{Aj}} \right) \right]$$

式中： L_{eqg} —建设项目声源在预测点产生的噪声贡献值，dB；

T —用于计算等效声级的时间，s；

N —室外声源个数；

t_i —在 T 时间内 i 声源工作时间，s；

M —等效室外声源个数；

t_j —在 T 时间内 j 声源工作时间，s。

e) 噪声预测值计算

$$L_{eq} = 10 \lg (10^{0.1L_{eqg}} + 10^{0.1L_{eqb}})$$

式中： L_{eq} —预测点的噪声预测值，dB；

L_{eqg} —建设项目声源在预测点产生的噪声贡献值；

L_{eqb} —预测点的背景噪声值，dB。

(3) 噪声预测点位

本评价预测工程噪声源对四周场界噪声贡献值，并给出场界噪声最大值的位置。

5.2.4.2 噪声源参数的确定

本项目噪声源噪声参数见表 5.2-18。

表 5.2-18 典型采油井场噪声源强调查清单（室外声源）

序号	声源名称		型号	空间相对位置/m			声源源强 [dB (A)]	声源控制措施	运行时段
				X	Y	Z			
1	红52平台 (22口井)	采油树	--	27-85	66-125	8	65	基础减振	昼夜
2		加热炉	--	73	28	1	85	基础减振	昼夜
3		抽油机	--	27	106	1	85	基础减振	昼夜

5.2.4.3 预测结果及评价

按照噪声预测模式，结合噪声源到各预测点距离，通过计算，本项目各噪声源对站场四周场界的贡献声级值见表 5.2-19。

表 5.2-19 本项目噪声预测结果一览表 单位：dB (A)

场地	厂界	贡献值	标准值		结论
			昼间	夜间	
红52平台	东侧	48.1	昼间	60	达标
			夜间	50	达标
	南侧	43.25	昼间	60	达标
			夜间	50	达标
	西侧	45.42	昼间	60	达标
			夜间	50	达标
	北侧	43.8	昼间	60	达标
			夜间	50	达标

由预测可知，各采油平台产噪声源对场界昼间和夜间噪声贡献值均满足《工业企业厂界环境噪声排放标准》（GB12348-2008）2类标准要求。

综上，从声环境影响角度，本项目建设可行。

5.2.4.4 声环境影响评价自查表

本项目声环境影响评价自查表见表 5.2-20。

表 5.2-20 声环境影响评价自查表

工作内容		自查项目		
评价等级与范围	评价等级	一级 <input type="checkbox"/>	二级 <input checked="" type="checkbox"/>	三级 <input type="checkbox"/>
	评价范围	200m <input checked="" type="checkbox"/>	大于200m <input type="checkbox"/>	小于200m <input type="checkbox"/>
评价因子	评价因子	等效连续A声级 <input checked="" type="checkbox"/> 最大A声级 <input type="checkbox"/> 计权等效连续感觉噪声级 <input type="checkbox"/>		

评价标准	评价标准	国家标准 <input checked="" type="checkbox"/> 地方标准 <input type="checkbox"/> 国外标准 <input type="checkbox"/>					
现状评价	环境功能区	0类区 <input type="checkbox"/>	1类区 <input type="checkbox"/>	2类区 <input checked="" type="checkbox"/>	3类区 <input type="checkbox"/>	4a类区 <input type="checkbox"/>	4b类区 <input type="checkbox"/>
	评价年度	初期 <input type="checkbox"/>		近期 <input checked="" type="checkbox"/>	中期 <input type="checkbox"/>		远期 <input type="checkbox"/>
	现状调查方法	现场实测法 <input checked="" type="checkbox"/> 现场实测加模型计算法 <input type="checkbox"/> 收集资料 <input type="checkbox"/>					
	现状评价	达标百分比		100			
噪声源调查	噪声源调查方法	现场实测 <input checked="" type="checkbox"/> 已有资料 <input checked="" type="checkbox"/> 研究成果 <input type="checkbox"/>					
声环境影响预测与评价	预测模型	导则推荐模型 <input checked="" type="checkbox"/> 其他 <input type="checkbox"/>					
	预测范围	200m <input checked="" type="checkbox"/>		大于200m <input type="checkbox"/>	小于200m <input type="checkbox"/>		
	预测因子	等效连续A声级 <input checked="" type="checkbox"/> 最大A声级 <input type="checkbox"/> 计权等效连续感觉噪声级 <input type="checkbox"/>					
	厂界噪声贡献值	达标 <input checked="" type="checkbox"/>			不达标 <input type="checkbox"/>		
	声环境保护目标处噪声值	达标 <input checked="" type="checkbox"/>			不达标 <input type="checkbox"/>		
环境监测计划	排放监测	厂界监测 <input type="checkbox"/> 固定位置监测 <input type="checkbox"/> 自动监测 <input type="checkbox"/> 手动监测 <input type="checkbox"/> 无监测 <input checked="" type="checkbox"/>					
	声环境保护目标处噪声监测	监测因子：（）			监测点位数（）		无监测 <input checked="" type="checkbox"/>
评价结论	环境影响	可行 <input checked="" type="checkbox"/> 不可行 <input type="checkbox"/>					
注：“ <input type="checkbox"/> ”为勾选项，可√；“（）”为内容填写项。							

5.2.5 固体废物影响分析

本项目运营期的主要固体废物为落地原油、废防渗材料、清罐底泥、含油手套、抹布及防护服、生活垃圾等。本项目落地原油、废防渗材料、清罐底泥、含油手套、抹布及防护服分类集中收集后清运至红6危废贮存库暂存，定期委托库车红狮环保科技有限公司清运处置。

表 5.2-21 本项目危险废物产生、处置及防治措施情况一览表

危险废物	废物类别	废物代码	产生量	产生工序及装	形态	主要成分	有害成分	产废周期	危废特性	污染防治措施
------	------	------	-----	--------	----	------	------	------	------	--------

名称			(t/a)	置						
落地油	HW08	071-001-08	27.3	油气开采、管道集输	固态	油类物质、泥砂	油类物质	/	T, I	收集后，危废贮存库内暂存，定期由有危废处置资质单位接收处置
废防渗材料	HW08	900-249-08	68.25	井下作业场地清理环节	固态	废矿物油	油类物质	/	T, I	
清罐底泥	HW08	071-001-08	6.83	采油环节，集输与处理环节	固态	油类物质、泥砂	油类物质	/	T, I	
含油手套、抹布及防护服等	HW08	900-249-08	1.46	设备检修	液态	废矿物油	油类物质	/	T, I	

运营期新增员工 110 人，本工程施工期每人每天产生生活垃圾以 1kg 计算，则生活垃圾产生量为 41.15t/a，生活垃圾一同收集至垃圾桶，定期清运至就近生活垃圾填埋场。

5.2.6 生态影响评价

项目运营期对生态的影响主要表现在对野生动物、植物、生态系统完整性等影响。

(1) 对野生动物的影响分析

运营期项目不新增用地，占地对野生动物的影响不再增加。车辆运输和机械噪声相对施工期有所减小，对野生动物的影响也相对减小。人为活动相对施工也有所减少，并加强管理禁止油气田职工对野生动物的猎杀。

运营期道路行车主要是油气田巡线的自备车辆，车流量很小，夜间无车行驶，一般情况下，野生动物会自行规避或适应，不会对野生动物产生明显影响。并从管理上对工作人员加强宣传教育，切实提高保护生态环境的意识，车辆行驶过程中不得鸣笛惊吓野生动物，对进行野生动物保护法的宣传教育，严禁惊扰、猎杀野生动物。

(2) 植被影响分析

运营期由于占地活动的结束，管线所经地区处于正常状态，对地表植被无不良影响。非正常状况下，如漏油、爆炸等，产生的原油和废气会对周边植被及天然林产生不利影响。运营期加强巡线，特别是天然林段，发现问题及时采取紧急关闭阀门、及时维修等措施，管线泄漏一般影响时间较短，造成植被损失较小。

综上所述，运营期影响主要集中在井场内，运营期废水合理处置，危险废物委托有资质单位接收处置；同时加强日常巡检监管工作，出现泄漏情况能及时发现；加强法兰、阀门连接处腐蚀情况记录管理，避免因老化、腐蚀导致泄漏情况发生。因此从生态影响的角度，本工程建设可行。

5.2.7 土壤环境影响评价

5.2.7.1 环境影响识别

(1) 项目类型

根据《环境影响评价技术导则 陆地石油天然气开发建设项目》(HJ 349-2023)，拟建工程采油平台建设属于I类，集输管线属于II类。

(2) 影响类型及途径

根据《环境影响评价技术导则 土壤环境(试行)》(HJ964-2018)和《环境影响评价技术导则 陆地石油天然气开发建设项目》(HJ349-2023)以及监测数据，工程所在区域土壤盐分含量大于 2g/kg，属于 HJ964-2018 附录 D.1 中轻度盐化地区，即项目所在区域属于土壤盐化地区，土壤影响类型为生态影响型及污染影响型。

运营期废水主要为采出水和井下作业废水，井场不设置废水池，未向外部环境排放污水，不会造成废水地面漫流影响；非正常状况下采油平台套管发生破损泄漏、管线破损泄漏，石油类可能通过垂直入渗的形式对土壤造成影响。影响类型见表 5.2-21。

表 5.2-27 建设项目影响类型表

不同时段	污染影响型				生态影响型			
	大气沉降	地面漫流	垂直入渗	其他	盐化	碱化	酸化	其他
建设期	--	--	--	--	--	--	--	--
运营期	--	--	√	--	--	--	--	--

服务期满后	--	--	--	--	--	--	--	--
-------	----	----	----	----	----	----	----	----

(3) 影响源及影响因子

本项目采油平台非正常运行过程中如套管发生破损泄漏，采出液在水头压力差的作用下，可能会下渗到土壤中，造成一定的影响；集输管线输送介质为采出液，集输管线破裂时，石油烃可能会下渗到土壤中，造成一定的影响。因此本评价选取石油烃作为代表性污染物进行预测。本项目土壤环境影响源及影响因子识别结果参见表 5.2-22。

表 5.2-22 土壤环境影响源及影响因子识别表

污染源	污染途径	特征因子	备注
井场套管破损泄漏	垂直入渗	石油烃	事故工况
集输管线泄漏	垂直入渗	石油烃	事故工况

5.2.7.2 现状调查与评价

(1) 调查范围

根据《环境影响评价技术导则 土壤环境（试行）》（HJ964-2018），土壤现状调查范围为井场外扩 1km,管两侧 200m 范围。

(2) 敏感目标

将井场外延 1km 范围，管线边界两侧向外延 0.2km 范围的果园、居住区作为土壤环境保护目标。

(3) 土地利用类型调查

① 土地利用现状

根据现场调查结果，本项目占地现状为果园及耕地。

② 土地利用历史

根据调查，项目区域建设之前为果园，局部区域已受到油田开发的扰动和影响。

③ 土地利用规划

本项目占地范围暂无规划。

5.2.7.3 土壤类型调查

根据国家土壤信息服务平台发布的中国 1 公里发生分类土壤图（数据来源：二普调查，2016 年），《中国土壤分类与代码》（GB/T17296-2009）中土壤分

类，土壤评价范围内土壤类型为潮土、棕漠土。

5.2.7.4 土壤环境影响预测与评价

(1) 预测情景

本项目实施后，由于严格按照要求采取防渗措施，在正常工况下不会发生油品渗漏进入土壤。因此，垂直入渗造成土壤污染主要为非正常泄漏工况，根据企业的实际情况分析，结合前文“影响源及影响因子”。综合考虑本项目物料特性及土壤特征，本次评价对井场套管发生破损泄漏及集输管线破损泄漏的石油烃对土壤垂直下渗的污染，作为预测情景。

(2) 预测模型

根据《环境影响评价技术导则 土壤环境（试行）》（HJ964-2018）附录 E 中预测方法对本工程垂直入渗对区域土壤环境影响进行预测，预测公式如下：

①一维非饱和溶质垂向运移控制方程：

$$\frac{\partial(\theta c)}{\partial t} = \frac{\partial}{\partial z} \left(\theta D \frac{\partial c}{\partial z} \right) - \frac{\partial}{\partial z} (qc)$$

式中： c --污染物介质中的浓度，mg/L；

D --弥散系数， m^2/d ；

q --渗流速度， m/d ；

z --沿 z 轴的距离， m ；

t --时间变量， d ；

θ --土壤含水率，%。

②初始条件

$$c(z, t) = 0 \quad t = 0, L \leq z < 0$$

③边界条件

第一类 Dirichlet 边界条件：

a. 连续点源：

$$c(z, t) = c_0 \quad t > 0, z = 0$$
$$c(z, t) = \begin{cases} c_0 & 0 < t \leq t_0 \\ 0 & t > t_0 \end{cases}$$

b.非连续点源:

第二类 Neumann 零梯度边界条件:

$$-\theta D \frac{\partial c}{\partial z} = 0 \quad t > 0, z = L$$

(3) 预测参数选取

根据现场土壤采样及水文地质调查结果, 预测模型参数取值见表 5.2-23。

表 5.2-23 垂直入渗预测模型参数一览表

土壤质地	厚度 (m)	渗透系数 (m/d)	孔隙度	土壤含水量 (%)	弥散系数 (m ² /d)	土壤容重 (kg/m ³)
壤土	3.5	0.45	0.41	0.8	1	1.44×10 ³

(4) 预测源强

根据工程分析, 结合项目特点, 本评价重点针对输油管线破损泄漏及注水井场套管发生破损泄漏的石油烃对土壤垂直下渗的污染。

表 5.2-24 土壤预测源强表

渗漏点	污染物	浓度mg/L	渗漏特征
井场套管破损泄漏	石油烃	960000	瞬时
集输管线泄漏	石油烃	960000	瞬时

(5) 土壤污染预测结果

①井场套管破损泄漏石油烃预测结果

井场套管破损泄漏, 泄漏油品中石油烃以点源形式垂直进入土壤环境。初始浓度设定为 960000mg/L (原油密度), 预测时间节点分别为, T1: 1d, T2: 3d, T3: 10d, T4: 20d。

石油烃沿土壤迁移模拟结果如图 5.2-7 所示。预测结果见表 5.2-25。

图 5.2-7 石油烃在不同水平年沿土壤垂向迁移情况
表 5.2-25 土壤预测情况表

序号	预测时间	污染深度
1	1d	10cm
2	3d	18cm
3	10d	32cm
4	20d	50cm

由图 5.2-7 土壤模拟结果可知，入渗 20 天后，污染深度为 50cm，整体渗漏速率较慢，发生泄漏会在短时间内发现，油田公司会按照要求将泄漏点周围区域土壤进行清理，因此，本项目实施后对周边土壤环境污染影响可接受。

②集输管线泄漏石油烃预测结果

集输管线出现破损泄漏，泄漏油品中石油烃以点源形式垂直进入土壤环境。初始浓度设定为 960000mg/L，考虑到石油烃以点源形式泄漏，第 10 天对周边污染的土壤进行清理作业，预测时段按 10 天考虑。

石油烃沿土壤迁移模拟结果如图 5.2-8 所示。

图 5.2-8 石油烃沿土壤垂向迁移情况

由图 5.2-8 土壤模拟结果可知，入渗 10 天后，污染深度为 32cm，整体渗

漏速率较慢。

5.2.7.4 土壤污染防治措施

(1) 源头控制

①定期检修维护井场压力、流量传感器，确保发生泄漏时能及时切断阀门，减少泄漏量；

②人员定期巡检，巡检时应对管线沿线进行仔细检查，出现泄漏情况能及时发现；

③加强法兰、阀门连接处腐蚀情况记录管理，避免因老化、腐蚀导致泄漏情况发生；

④加强井场及管线巡检，避免因“跑、冒、滴、漏”或泄漏事故发生造成油品进入土壤，发生泄漏事故时应及时清理落地油，受污染的土壤应交由具有相应危险废物处置资质的单位负责接收、转运和处置，降低对土壤环境质量的影响程度。

(2) 过程防控措施

①巡检车辆按照指定路线行驶，严禁随意碾压破坏井场、管线周边土壤结构；

②严格执行《石油化工工程防渗技术规范》（GB/T50934-2013）“4.0.4 石油化工储运工程区的典型污染防治分区”相关要求，将井口区、储罐区划分为重点防渗区，其余区域划分为简单防渗区。防渗措施的设计，使用年限不应低于本项目主体工程的设计使用年限。

(3) 跟踪监测

为了掌握本项目土壤环境质量状况和土壤中污染物的动态变化，对本项目实施土壤跟踪监测。根据《排污单位自行监测技术指南 陆上石油天然气开采工业》（HJ 1248-2022）相关要求，制定监测计划，详情见表 5.2-26。

表 5.2-26 土壤跟踪监测点位布设情况一览表

序号	跟踪监测点位名称	采样层位	监测因子	执行标准	监测频率
----	----------	------	------	------	------

1	井场	表层样	石油类、石油烃(C ₆ -C ₉)、石油烃(C ₁₀ -C ₄₀)、砷、六价铬、盐分含量、pH	执行《土壤环境质量 建设用地污染风险管控标准(试行)》(GB36600-2018)表2第二类用地筛选值	每3年1次
---	----	-----	---	---	-------

5.2.7.5 结论与建议

本项目占地范围内土壤监测点各监测因子监测值均低于《土壤环境质量 建设用地土壤污染风险管控标准(试行)》(GB36600-2018)中第二类用地土壤污染风险筛选值；占地范围外土壤监测点各监测因子监测值均低于《土壤环境质量 农用地土壤污染风险管控标准(试行)》(GB15618-2018)表1农用地土壤污染风险筛选值，石油烃满足《土壤环境质量 建设用地土壤污染风险管控标准(试行)》(GB36600-2018)中第二类用地土壤污染风险筛选值。同时根据土壤垂直入渗预测结果可知石油烃在土壤中随时间不断向下迁移，石油烃主要积聚在土壤表层50cm以内，其污染也主要限于地表，土壤底部石油烃浓度未检出。因此，本项目需采取土壤防治措施按照“源头控制、过程防控”相结合的原则，并定期开展土壤跟踪监测，在严格按照土壤污染防治措施后，从土壤环境影响的角度，拟建工程建设可行。

本项目土壤环境影响评价自查表见表5.2-27。

表 5.2-27 土壤环境影响评价自查表

工作内容		完成情况	备注
影响识别	影响类型	污染影响型 <input checked="" type="checkbox"/> ；生态影响型 <input checked="" type="checkbox"/> ；两种兼有 <input type="checkbox"/>	
	土地利用类型	建设用地 <input type="checkbox"/> ；农用地 <input checked="" type="checkbox"/> ；未利用地 <input type="checkbox"/>	
	占地规模	井场为中型、集输管线为小型	
	敏感目标信息	敏感目标 ①绿化新村，红90平台西南侧1.35km ②核桃新村，红76平台西南侧1.35km ③沿格博依村，红76平台东南侧0.8km ④农口村，红71平台东南侧1.9km ⑤衡地村，红102平台西北0.11km ⑥阔依其村，柯10平台东南侧1.2km ⑦苏盖提艾日克村，柯16平台东南侧0.3km ⑧萨依巴格村，红76平台南侧1.5km ⑨上萨合提村，柯21平台东南侧1km ⑩戈壁新村二组，红18平台西北侧1.4km	

	影响途径	大气沉降 <input type="checkbox"/> ; 地面漫流 <input type="checkbox"/> ; 垂直入渗 <input checked="" type="checkbox"/> ; 地下水位 <input type="checkbox"/> ; 其他 ()				
	全部污染物	石油烃 (C ₁₀ -C ₄₀)				
	特征因子	石油烃 (C ₁₀ -C ₄₀)				
	所属土壤环境 影响评价项目 类别	I类 <input checked="" type="checkbox"/> ; II类 <input type="checkbox"/> ; III类 <input type="checkbox"/> ; IV类 <input type="checkbox"/>				
	敏感程度	敏感 <input checked="" type="checkbox"/> ; 较敏感 <input type="checkbox"/> ; 不敏感 <input type="checkbox"/>				
	评价工作等级	一级 <input type="checkbox"/> ; 二级 <input checked="" type="checkbox"/> ; 三级 <input type="checkbox"/>				
现状 调查 内容	资料收集	a) <input checked="" type="checkbox"/> ; b) <input checked="" type="checkbox"/> ; c) <input checked="" type="checkbox"/> ; d) <input checked="" type="checkbox"/>				
	理化特性	--				
	现状监测点位		占地范围内	占地范围 外	深度	
		表层样点数	6	6	0.2m	
		柱状样点数	5	0	0.5m、1.5m、 3m	
现状监测因子	占地范围内: 砷、镉、铬(六价)、铜、铅、汞、镍、四氯化碳、氯仿、氯甲烷、1, 1-二氯乙烷, 1, 2-二氯乙烷, 1, 1-二氯乙烯, 顺-1, 2-二氯乙烯, 反-1, 2-二氯乙烯, 二氯甲烷, 1, 2-二氯丙烷, 1, 1, 1, 2-四氯乙烷, 1, 1, 2, 2-四氯乙烷, 四氯乙烯, 1, 1, 1-三氯乙烷, 1, 1, 2-三氯乙烷, 三氯乙烯, 1, 2, 3-三氯丙烷, 氯乙烯, 苯, 氯苯, 1, 2-二氯苯, 1, 4-二氯苯, 乙苯, 苯乙烯, 甲苯, 间二甲苯+对二甲苯, 邻二甲苯, 硝基苯, 苯胺, 2-氯酚, 苯并[a]蒽, 苯并[a]芘, 苯并[b]荧蒽, 苯并[k]荧蒽, 蒽, 二苯并[a, h]蒽, 茚并[1, 2, 3-cd]芘、萘、pH、石油烃 (C ₁₀ -C ₄₀)、盐分含量 占地范围外: pH、镉、汞、砷、铅、铬、铜、镍、锌、石油烃 (C ₁₀ -C ₄₀)、盐分含量					
现状评价	评价因子					
	评价标准	GB15618 <input checked="" type="checkbox"/> ; GB36600 <input checked="" type="checkbox"/> ; 表D.1 <input type="checkbox"/> ; 表D.2 <input type="checkbox"/> ; 其他 ()				
	现状评价结论	各评价因子均满足相应标准要求				
影响 预测	预测因子	石油烃 (C ₁₀ -C ₄₀)、盐分含量				
	预测方法	附录E <input checked="" type="checkbox"/> ; 附录F <input type="checkbox"/> ; 其他 ()				
影	预测分析内容	污染影响范围: 井场周围; 影响程度: 较小				

响预测	预测结论	达标结论：a) <input type="checkbox"/> ; b) <input type="checkbox"/> ; c) <input checked="" type="checkbox"/> 不达标结论：a) <input type="checkbox"/> ; b) <input type="checkbox"/>		
防治措施	防控措施	土壤环境质量现状保障 <input checked="" type="checkbox"/> ; 源头控制 <input checked="" type="checkbox"/> ; 过程防控 <input checked="" type="checkbox"/> ; 其他 ()		
	跟踪监测	监测点数	监测指标	监测频次
防治措施	跟踪监测	代表性井场	石油类、石油烃 (C ₆ -C ₉)、石油烃 (C ₁₀ -C ₄₀)、砷、六价铬、盐分含量、pH	每3年1次
	信息公开指标	石油类、石油烃 (C ₆ -C ₉)、石油烃 (C ₁₀ -C ₄₀)、砷、六价铬、盐分含量、pH		
评价结论		通过采取源头控制、过程防控、跟踪监测措施，从土壤环境影响的角度，本工程建设可行		

5.2.8 环境风险评价

环境风险评价是分析和预测建设项目对环境存在的潜在危险、有害因素，针对建设项目建设和运行期间可能发生的突发性事件或事故，引起有毒有害和易燃易爆等物质泄漏所造成的对环境的影响和损害程度，提出合理可行的防范、应急与减缓措施，以使建设项目事故风险可防控。

5.2.8.1 评价依据

5.2.8.1.1 风险调查

本项目新建 55 座井场平台及配套建设 84km 管线工程，项目涉及的风险物质主要为原油、天然气，存在于厂区储罐及管线内。

5.2.8.1.2 环境敏感目标调查

本项目周边均为果园及耕地，周边环境风险敏感目标调查结果见表 5-2-27。

表 5-2-27 建设项目环境敏感特征表

保护目标	坐标		保护对象	保护内容	环境功能区	相对工程位置关系		人口	户数
	经度 (°)	纬度 (°)				方位	距离		
绿化新村			生活区	环境空气	二类区	SW	红90平台西南侧1.35km	360	120
核桃新村			生活区	环境空气	二类区	SW	红76平台西南1.2km	150	50

沿格博依村			生活区	环境空气	二类区	SE	红76平台东南800m	258	86
农口村			生活区	环境空气	二类区	SE	红71平台东南侧1.9km	117	39
衡地村			生活区	环境空气	二类区	NW	红102平台西北110m	84	28
阔依其村			生活区	环境空气	二类区	SE	柯10平台东南侧1.2km	147	49
苏盖提艾日克村			生活区	环境空气	二类区	NS	柯16平台东南侧0.3km	705	235
萨依巴格村			生活区	环境空气	二类区	S	红76平台南侧1.5km	210	65
上萨合提村			生活区	环境空气	二类区	SE	柯21平台东南侧1km	174	58
戈壁新村二组			生活区	环境空气	二类区	NW	红18平台西北侧1.4km	96	32
拜什买热克村			生活区	环境空气	二类区	SE	红9平台东南侧2.1km	276	92
兰干村			生活区	环境空气	二类区	NW	红9平台东南侧1.96km	186	62
塔孜兰干村			生活区	环境空气	二类区	SW	红9平台东南侧1.8km	375	125
阿克提其村			生活区	环境空气	二类区	SW	红10平台东南侧1.3km	162	54
科克亚村			生活区	环境空气	二类区	SW	柯37平台西南侧1.7km	36	12
阿克苏市第十四中学			学校	环境空气	二类区	SW	柯16平台西南侧0.45km		--
阔依其村小学			学校	环境空气	二类区	SW	柯10平台东南侧1.08		--

注：距离为风险评价范围内敏感点目标靠近项目侧与项目边界的最近距离。

注：根据《企业突发环境事件风险分级方法》(HJ941-2018)，环境风险受体指在突发环境事件中可能受到危害的企业外部人群、具有一定社会价值或生态环境功能的单位或区域等。因此环境空气敏感特征统计厂址周边人口时不包含工业企业内部人口。

5.2.8.2 环境风险识别

根据导则规定，风险识别包括物质危险性识别、生产系统危险性识别、危险物质向环境转移的途径识别等。

5.2.8.2.1 物质危险性识别

本项目涉及的风险物质主要为原油、天然气及火灾爆炸次生污染物 CO。

其物化性质、易燃性、爆炸性情况见表 5.2-28。

表 5.2-28 物质危险性一览表

序号	危险物质名称	危险特性	分布
1	原油	热值：41870KJ/kg；火焰温度：1100℃；沸点：300-325℃；闪点：23.5℃；爆炸极限1.1%~6.4%（v）；自然燃点380-530℃	采油平台储油罐、设备及工艺管线内
2	天然气	无色无味气体，爆炸上限16%，爆炸下限4.8%，蒸汽压：53.32kPa（-168.8℃），闪点：-188.8℃，熔点：-182.5℃，沸点：-161.5℃，相对密度0.42（-164℃）	
3	CO	无色无臭气体，微溶于水，溶于乙醇、苯等多数有机溶剂，熔点：-199.1℃，沸点：-191.4℃，是一种易燃易爆气体。与空气混合能形成爆炸性混合物，遇明火、高热能引起燃烧爆炸	火灾爆炸次生污染物

5.2.8.2.2 危险物质分布情况

本项目危险物质主要分布于储罐、管线内。

5.2.8.2.3 可能影响环境的途径

根据工程分析，拟建项目开发建设过程中油气开采等环节均接触到易燃、易爆的危险性物质，而且生产工艺条件较苛刻，多为高压操作，因此事故风险较大，可能造成环境危害的风险事故主要包括火灾、爆炸、油品泄漏等，具体危害和环境影响可见表 5.2-29。

表 5.2-29 油气田生产事故风险类型、来源及危害识别一览表

序号	危险单元名称	单元内危险物质		风险源			
		危险物质	最大存在量(t)	名称	危险性	存在条件	转化为事故的触发因素
1	井场	原油	16456	储罐	油品泄漏后，遇火源会发生火灾、爆炸事故，燃烧产生的次生CO引发周围人员CO中毒事件，油类物质在降雨过程中随地表径流进入地表水体及渗流至地下水、土壤	1MPa，30℃	储罐泄露
3	集输管线	原油	189.38	管线	油品泄漏后，遇火源会发生火灾、爆炸事故，燃烧产生的次生CO引发周围人员CO中毒事件，油类物质在降雨过程中随地表径流进入地表水体及渗流至地下水、土壤	5MPa，50℃	管线泄露
		甲烷	2.674				
		乙烷	0.273				
		丙烷	0.12				

5.2.8.2.3 环境风险类别及危害分析

根据工程分析，本工程开发建设过程中油气集输等环节均接触到易燃、易爆的危险性物质，可能造成环境危害的风险事故主要包括泄露、火灾、爆炸等，具体危害和环境影响可见表 5.2-29。

表 5.2-29 生产事故风险类型、来源及危害识别一览表

功能单元	事故类型	事故原因	事故后果	环境影响途径
井场	储罐泄漏	储油罐腐蚀，施工、操作不当或自然灾害等外力作用导致罐体破裂，导致火灾、爆炸、油品泄漏事故	油品泄漏后，遇火源会发生火灾、爆炸事故，燃烧产生的次生CO引发周围人员CO中毒事件，油类物质在降雨过程中随地表径流进入地表水体及渗流至地下水、土壤	大气、土壤、地下水
集输管线	管线泄漏	施工、操作不当或自然灾害等外力作用导致管线破裂，导致火灾、爆炸、油品泄漏事故	油品泄漏后，遇火源会发生火灾、爆炸事故，燃烧产生的次生CO引发周围人员CO中毒事件，油类物质在降雨过程中随地表径流进入地表水体及渗流至地下水、土壤	大气、土壤、地下水

5.2.8.2.4 风险识别结果

本工程风险识别结果见表 5.2-29。

表 5.2-30 环境风险识别表

序号	危险单元	主要危险物质	环境风险类型	环境影响途径	可能受影响的环境敏感目标	备注
1	原油储罐	原油	泄漏及火灾、爆炸等引发的伴生/次生污染物排放	大气、土壤、地下水	地下水潜水层	--

5.2.8.3 风险事故情形分析

5.2.8.3.1 风险事故情形设定

事故是最终导致人肉体损伤、死亡，财物损失或不希望的事件。由于事故发生具有随机性和不确定性，因此事故情形的设定并不能包含全部可能的环境风险，但通过对具有代表性的事故情形分析可为风险管理提供科学依据，故在环境风险识别的基础上筛选具有危险物质、环境危害、影响途径等方面代表性的事故进行情景设定。

根据《建设项目环境风险评价技术导则》(HJ169-2018)附录 E “泄漏概率的推荐值” 风险情形设定见表 5.2-30。

表 5.2-30

风险事故情形一览表

序号	设施	环境风险类型	事故情形	泄漏频率	危险物质
1	原油储罐	泄漏	原油储罐10mm孔径泄漏	$1.0 \times 10^{-4}/a$	原油
			10min内甲醇储罐泄漏完	$5.0 \times 10^{-6}/a$	
			原油储罐全部破裂	$5.0 \times 10^{-6}/a$	
2		火灾伴生/次生	甲醇泄漏火灾伴生/次生	—	CO
3	集输管线	75mm < 内径 ≤ 150mm的管道	泄露孔径为10%孔径	$2 \times 10^{-6}/a$	甲烷、乙烷、丙烷、原油
			全管径泄漏	$3 \times 10^{-7}/a$	

根据上表风险事故情形，结合事故发生概率和发生事故后各物质半致死浓度、终点毒性浓度，本次风险评价各种风险物质最大可信事故确定如下：

原油储罐泄漏

原油储罐事故情形主要包括储罐 10mm 孔径泄漏、原油储罐全部破裂、泄漏火灾伴生/次生。根据《建设项目环境风险评价技术导则》(HJ169-2018)附录 E “泄漏概率的推荐值”，确定将甲醇暂存罐全破裂发生火灾、爆炸等引发的伴生/次生污染物作为最大可信事故。

5.2.8.3.2 源项分析

(1) 原油储罐泄漏事故

通常情况下，本项目使用的原油在常温下储存，一旦泄漏到空气中会在常压下迅速膨胀，释放显热，大量气化，并扩散到周围空间，由于溢出的甲醇属于有毒气体，会影响到区域环境空气质量，可能造成周围区域人员中毒事故。假定事故情况为原油储罐 10mm 孔径泄漏，由于无自动切断装置，气体检测器发生报警后操作人员在 2h 内制止泄漏。

根据《建设项目环境风险评价技术导则》(HJ169-2018)附录 F(液体泄漏速率)计算原油储罐中原油泄漏速率。具体计算公式如下：

原油泄露为液体，泄露速度采用伯努利方程计算：

$$Q_L = C_d A \rho \sqrt{\frac{2(P - P_0)}{\rho} + 2gh}$$

式中： Q_L ——液体泄漏速度，kg/s；

C_d ——液体泄漏系数，此值常用 0.6~0.64，取 0.62；

A ——裂口面积，0.000079m²；

P ——容器内介质压力，1000000Pa；

P_0 ——环境压力，101325Pa；

g ——重力加速度，9.81m/s²；

ρ ——液体密度，800kg/m³；

h ——裂口之上液位高度，2m。

经计算，原油储罐泄漏液体泄漏速度为 1.87kg/s，本次评价考虑原油储罐泄露，每个原油储罐中原油质量为 34t，2h 泄漏量为 13.46t。

②火灾伴生/次生污染物产生量估算

本次评价采用《建设项目环境风险评价技术导则》(HJ169-2018)附录 F 中 F.3.2 中的公式计算一氧化碳产生量。计算公式如下：

$$G_{CO}=2330qCQ$$

式中： G_{CO} ——一氧化碳产生量，kg/s；

C ——物质中碳的质量百分比含量，取 37.5%；

q ——化学不完全燃烧值，取 1.5%；

Q ——参与燃烧的物质的量，t/s。

$$Q = A \times \frac{0.001H_c}{C_p(T_b - T_0) + H}$$

式中： Q ——单位时间参与燃烧的物质的量，kg/s；

A ——燃烧表面积，m²(液池面积按 50m²计算)；

H_c ——燃烧热，J/kg，取 1111000J/kg；

C_p ——定压比热容，J/kg·°C，取 1.32J/kg·°C；

T_b ——沸点，°C，为 64.7°C；

T_0 ——环境温度，°C，取 25°C；

H ——汽化热，J/kg，取 1200000J/kg。

经计算，最不利气象条件下，原油火灾情况下参与燃烧的质量为

0.046kg/s，火灾伴生 CO 的源强为 0.0006kg/s，考虑火灾持续时长 30min。

(3) 风险源源强汇总

综上所述，本项目风险源及风险源源强汇总见表 5.2-31。

表 5.2-31 扩建工程环境风险源强一览表

	风险事故情形描述	危险单元	危险物质	泄漏量 (t)	释放或泄漏时间 (min)	泄漏液体液池蒸发速率 (kg/s)	
						最不利气象	持续时长 (min)
3	原油储罐全破裂泄漏	井场	原油	13.46	120	1.87	120
			CO	—	30	0.0006	30

5.2.8.4 风险预测与评价

5.2.8.4.1 大气环境风险评价

(1) 模型选取

本项目风险源距离 5km 范围内存在果园、耕地及村庄等环境敏感点，网格点选取 50m，10m 高处风速为 1.5m/s，根据《建设项目环境风险评价技术导则》(HJ169-2018)附录 G 中 G.2 推荐计算公式：

$$T=2X/U_r$$

式中：X——事故发生地与计算点的距离，m；

U_r ——10m 高风速，1.5m/s。假设风速和风向在 T 时间段内保持不变。

判断连续排放还是瞬时排放，可以通过对比排放时间 T_d 和污染物到达最近的受体点(网格点或敏感点)的时间 T 确定。

当 $T_d > T$ 时，可被认为是连续排放的；当 $T_d \leq T$ 时，可被认为是瞬时排放。

对于连续排放， $R_i \geq 1/6$ 为重质气体， $R_i < 1/6$ 为轻质气体；对于瞬时排放， $R_i > 0.04$ 为重质气体， $R_i \leq 0.04$ 为轻质气体。

根据判定结果，污染物达到最近网格点的时间 T 为 66.67s，本项目 T_d 取 1800s，确定为连续排放。

依据附录 G 中 G.2 推荐的理查德森数计算公式判定气体性质，连续排放公式如下：

$$R_i = \frac{\left[\frac{g(Q/\rho_{rel})}{D_{rel}} \times \left(\frac{\rho_{rel} - \rho_a}{\rho_a} \right) \right]^{1/3}}{U_r}$$

式中： ρ_{rel} ——排放物质进入大气的初始密度， kg/m^3 ；

ρ_a ——环境空气密度；（取 $1.29\text{kg}/\text{m}^3$ ）

Q ——连续排放烟羽的排放速率， kg/s ；

D_{rel} ——初始的烟团宽度，即源直径， m ；

U_r ——10m 高处风速， $1.5\text{m}/\text{s}$ 。

根据判定结果，原油储罐泄漏及原有储罐泄漏伴生火灾预测采用 AFTOX 模型。

(2) 预测范围与计算点

经计算，预测范围为厂界外延 5.0km 的区域；计算点分为特殊计算点和一般计算点，一般计算点指下风向不同距离点，距风险源 500m 范围内间距为 50m，大于 500m 范围间距为 100m。

(3) 事故源参数

大气风险预测模型主要参数见表 5.2-32。

表 5.2-32 大气风险预测模型主要参数表

参数类型	选项	参数	
基本情况	事故源经度		
	事故源纬度		
	事故源类型	原油储罐泄漏	原油储罐泄漏伴生火灾
气象参数	气象条件类型	最不利气象	最常见气象
	风速/(m/s)	1.50	2.18
	环境温度/ $^{\circ}\text{C}$	25	40.9
	相对湿度/%	50	41.08
	稳定度	F	D
其他参数	地表粗糙度/m	0.3	
	是否考虑地形	/	
	地形数据精度/m	/	

(4) 气象参数

项目大气环境风险评价等级为一级，需选取最不利气象条件及事故发生地的最常见气象条件分别进行后果预测。

最不利气象条件取 F 类稳定度，风速 1.5m/s，温度 25℃，相对湿度 50%。

最常见气象条件为 D 类稳定度（出现频率 50.81%），D 类稳定度下的平均风速 2.18m/s，日最高平均气温 40.69℃，年平均湿度 41.08%。

(5) 预测评价标准

预测评价标准见表 5.2-33。

表 5.2-33 预测评价标准一览表

物质	CAS号	毒性终点浓度-1/(mg/m ³)	毒性终点浓度-2/(mg/m ³)
原油	74-82-8	260000	150000
CO	630-08-0	380	95

(6) 预测结果

① 原油储罐泄漏事故

原油储罐破裂泄漏事故情形下，最不利及最常见气象条件下风向不同距离处有毒有害物质最大浓度及最大影响范围见下表和下图。

表 5.2-34 下风向不同距离处有毒有害物质最大浓度一览表

下风向距离 (m)	最不利气象条件 (F 稳定度, 1.5m/s, 25℃, 湿度 50%) 最大落地浓度 (mg/m ³)	最常见气象条件 (D 稳定度, 2.18m/s, 40.69℃, 湿度 41.08%) 最大落地浓度 (mg/m ³)
50		
100		
150		
200		
250		
300		
350		
400		
450		
500		
600		
700		
800		

900		
1000		
1100		
1200		
1300		
1400		
1500		
1600		
1700		
1800		
1900		
2000		
2100		
2200		
2300		
2400		
2500		
2600		
2700		
2800		
2900		
3000		
3100		
3200		
3300		
3400		
3500		
3600		
3700		
3800		
3900		

4000		
4100		
4200		
4300		
4400		
4500		
4600		
4700		
4800		
4900		
5000		
最远出现 距离(m)	大气毒性终 点浓度-1	
	大气毒性终 点浓度-2	

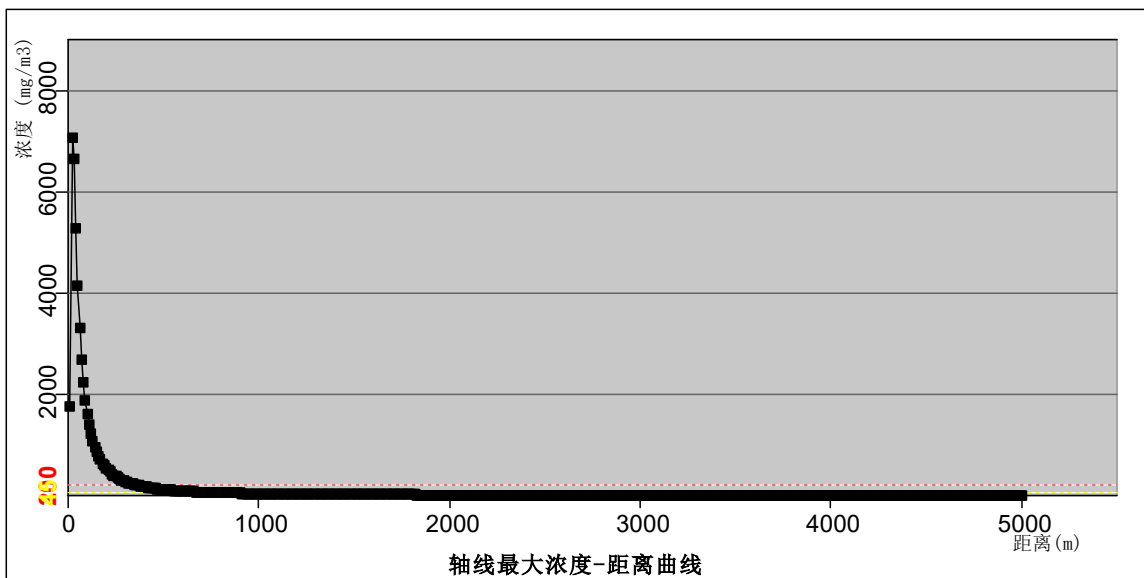


图 5.2-1 最不利气象条件下甲基氯硅烷下风向轴线最大浓度图

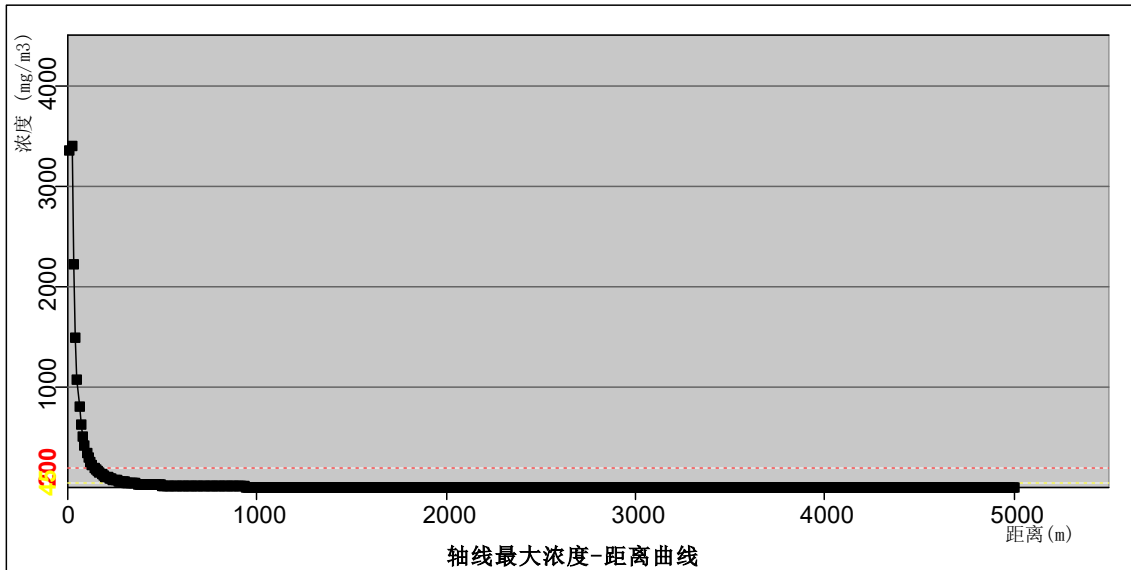


图 5.2-2 最常见气象条件下甲基氯硅烷下风向轴线最大浓度图

②甲醇暂存罐泄漏引发火灾事故

原油储罐火灾、爆炸引发伴生/次生事故情形下，最不利气象条件下风向不同距离处有毒有害物质 CO 最大浓度及最大影响范围见下表。

表 5.2-35 下风向不同距离处有毒有害物质 CO 最大浓度一览表

下风向距离 (m)	最不利气象条件 (F 稳定度, 1.5m/s, 25℃, 湿度50%) 最大落地浓度 (mg/m ³)	最常见气象条件 (D 稳定度, 2.18m/s, 40.69℃, 湿度 41.08%) 最大落地浓度 (mg/m ³)
50		
100		
150		
200		
250		
300		
350		
400		
450		
500		
600		
700		
800		
900		
1000		

1100		
1200		
1300		
1400		
1500		
1600		
1700		
1800		
1900		
2000		
2100		
2200		
2300		
2400		
2500		
2600		
2700		
2800		
2900		
3000		
3100		
3200		
3300		
3400		
3500		
3600		
3700		
3800		
3900		
4000		
4100		

4200		
4300		
4400		
4500		
4600		
4700		
4800		
4900		
5000		
最远出现 距离(m)	大气毒性终点 浓度-1	
	大气毒性终点 浓度-2	

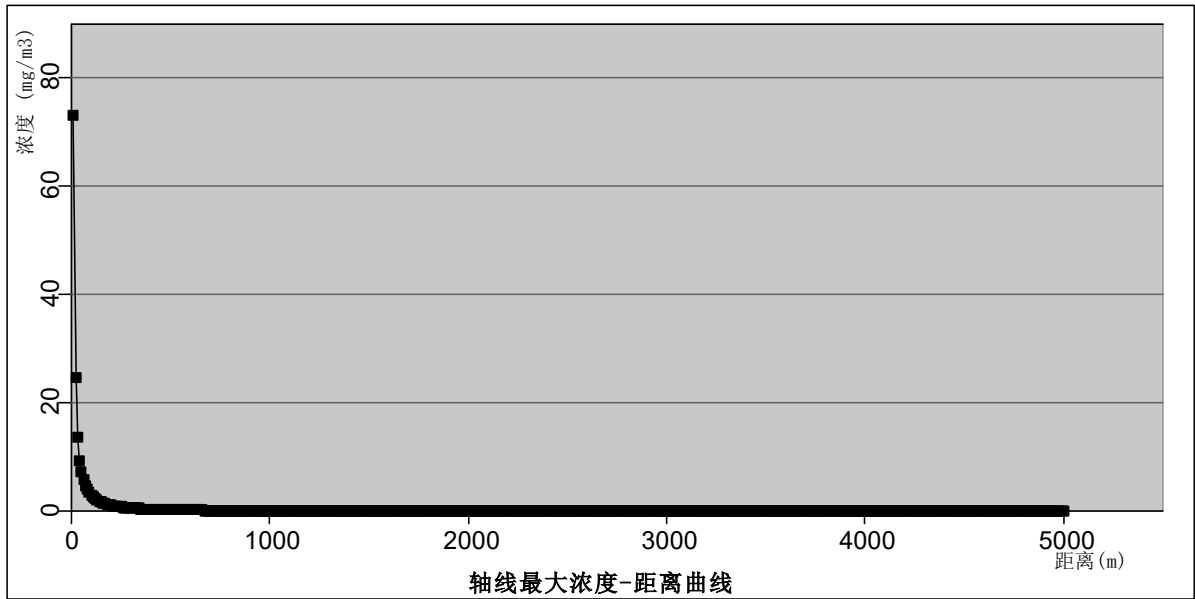


图 5.2-3 最不利气象条件下 CO 下风向轴线最大浓度图

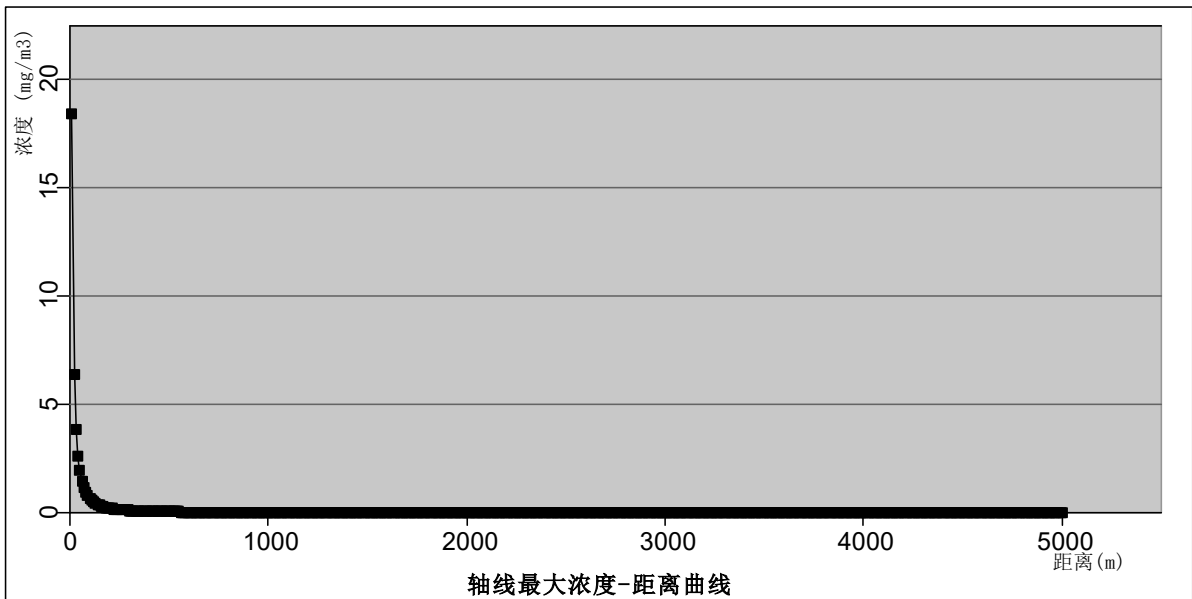


图 5-2-4 最常见气象条件下 CO 下风向轴线最大浓度图

5.2.8.4.2 地表水环境风险分析

本项目在发生安全生产事故造成采出液泄漏主要集中在井场及管线区域范围，加之泄漏采出液量较少且基本上能够及时地完全回收，因此在事故下造成采出液泄漏不会对区域地表河流造成污染。

5.2.8.4.3 地下水环境风险评价

本工程可能泄露的危险液态物料主要为原油，原油储罐发生事故泄露后，液态物料会泄露至储罐区，在及时发现并清理收集泄露的原油后对区域地下水造成污染的环境风险可接受；非正常状态下，采出液中的石油类在下渗过程中易受包气带的吸附作用影响，不易迁移至含水层，但在防渗措施老化破损采出液泄漏的情况下，石油类在下渗过程受包气带的吸附作用以后，也会不可避免的对地下水水质产生一定的影响，但影响范围很小，本评价要求建设单位加强环境管理，定期对管线进行检查，避免因管材质量缺陷、管道腐蚀老化破损造成石油类对地下水水质的影响。因此在事故下造成采出液泄漏对区域地下水造成污染的环境风险可接受。

5.2.8.5 环境风险防范措施及应急要求

各种事故都可以采取必要的预防措施，以减少事故的发生或使事故造成的危害降低到最低限度。结合本项目特点，采取以下风险防范措施。

5.2.8.5.1 管道和储罐事故风险预防措施

(1) 施工阶段的事故防范措施

①管道敷设安装前，应加强对管材质量的检查，严禁使用不合格产品。对焊接质量严格检验，防止焊接缺陷造成泄漏事故的发生。在施工过程中加强监理，确保施工质量。

②建立施工质量保证体系，提高施工检验人员水平，加强检验手段。

(2) 运行阶段的事故防范措施

①井场设置现场检测仪表，并由 RTU 箱中的控制系统实现井场内的生产运行管理和控制，并与所属的联合站 SCADA 管理系统通信，上传井场的重要生产运行数据，接收上位系统的控制指令，设置现场监控系统，随时通过监控系统观察井场内生产情况。

②定期对管线及储罐进行超声波检查，对壁厚低于规定要求的管段及时更换，消除爆管和泄漏的隐患。

③利用管线和储罐的压力、流量监控系统，发现异常立即排查，若出现问题，立即派人现场核查，如有突发事情启动应急预案。

④在管线上方设置标志，以防附近的各类施工活动对管线的破坏。定期检查管线，并配备适当的管道抢修、灭火及人员抢救设备。

5.2.8.5.2 环境风险应急处置措施

(1) 管道事故应急措施

管道事故风险不可能绝对避免，在预防事故的同时，为可能发生的事制定应急措施，使事故造成的危害减至最小程度。

①按顺序关井

在管道发生断裂、漏油事故时，按顺序关井。抢修队根据现场情况及时抢修，做好环境污染防范工作，把损失控制在最小范围内。

②回收泄漏采出液

首先限制地表污染的扩大。油受重力和地形的控制，会流向低洼地带，应尽量防止泄漏石油移动。在可能的情况下应进行筑堤，汇集在低洼坑中的地表油，用车及时进行收集；将严重污染的土壤集中收集，由有危废处置资质的公司接收处置处理。

(2) 储罐泄漏事故应急措施

①迅速查明泄漏源点，关闭相关阀门或装置作紧急停工处理，防止污染扩散。

②查明风向，确定并封锁受污染区域。

③现场清理人员要加强现场个人防护，佩戴相应的防护用品。

④如有人员中毒受伤，由应急救援人员采取有效措施后，进附近医院抢救。

⑤安排环境监测人员监测周围大气中有毒有害物质的浓度，确定危害程度，及时报告指挥部。

⑥根据监测结果和现场当时风向等气象情况，确定警戒和疏散范围，并迅速发出有害气体逸散报警，在事件波及区域外界出示现场警示布告。

(3) 火灾事故应急措施

①发生火灾时，事故现场工作人员立即通知断电，气田停产，并拉响警报。启动突发环境事件应急预案，同时迅速安排抢险人员到达事故现场。

②安全保障组设置警戒区域，撤离事故区域全部人员，封锁通往现场的各个路口，禁止无关人员和车辆进入，防止因火灾而造成不必要的损失和伤亡。

③根据风险评价结果，如发生火灾，附近工作人员应紧急撤离至安全地带，防止火灾燃烧产生的有害物质对人体造成伤害。

④当火灾事故得到有效控制，在确保人员安全的情况下，及时控制消防冷却水次生污染的蔓延。

(4) 管道刺漏事故应急措施

本项目现场巡检过程中发现压力表压力不正常后，通过检测判定管线是否发生泄漏，针对管线刺漏事件，采取以下措施：

①切断污染源：经与生产调度中心取得联系后，关闭管线泄漏点最近两侧阀门；

②堵漏：根据泄漏段的实际情况，采用适当的材料和技术手段进行堵漏，并在作业期间设专人监护；

③事故现场处理：堵漏作业完成后，对泄漏段管线进行彻底排查和检验，确保无泄漏产生。

④后期处理：恢复管线泄漏区域地表地貌，对泄漏部分有针对性的加强检测及现场巡检。对泄漏的油品回收，若油品泄漏在不能及时地完全回收的情况下，可能在地表结成油饼，将油饼集中收集，由有危废处置资质的公司接收处置处理。

5.2.8.6 突发环境事件应急预案

柯柯牙油田制定有《阿克苏中曼油气勘探开发有限公司突发环境事件应急预案》并在阿克苏市及温宿县进行了备案(备案编号 652901-2024-043-L、652922-2024-09-L)。阿克苏中曼油气勘探开发有限公司对本工程进行统一管理，建议企业在本工程实施后，根据本工程生产过程存在的风险事故类型，更新或完善现有的突发环境事件应急预案。并按照应急预案要求定期组织员工进行演练，提高全体员工应对突发环境事件的处理能力。

5.2.8.7 环境风险分析结论

(1) 项目危险因素

营运期危险因素为集输管线老化破损导致采出液泄漏遇到明火可能发生火灾、爆炸事故，产生的一氧化碳等物质引发中毒、污染等伴生/次生污染事故；原油储罐泄漏原油逸散至环境空气中引发中毒事故，同时遇到明火可能发生火灾、爆炸事故。

(2) 环境敏感性及事故环境影响

本项目周边均果园及耕地，实施后的环境风险主要有原油储罐及管道泄漏，遇火源可能发生火灾爆炸事故，不完全燃烧会产生一定量的二氧化碳有害气体进入大气，油类物质可能污染土壤并渗流至地下水，对区域地下水和土壤环境造成污染影响。

(3) 环境风险防范措施和应急预案

本评价建议将本次建设内容突发环境事件应急预案纳入阿克苏中曼油气勘探开发有限公司突发环境事件应急预案中，对现有突发环境事件应急预案进行必要的完善和补充。

(4) 环境风险评价结论与建议

综上，本项目环境风险是可防控的。

根据建设项目环境风险可能影响的范围与程度，本次评价建议加强日常环境管理及认真落实环境风险预防措施和应急预案，可将环境风险概率降到最低。

本工程环境风险防范措施“三同时”验收一览表见表 5.2-36。

表 5.2-36 环境风险防范措施“三同时”验收一览表

序号	防范措施	台(套)	投资(万元)	效果
1	检测报警仪	风险防范设施数量按照消防、安全等相关要求设置	30	便于识别风险，减少事故发生
2	消防器材		30	防止天然气输气管道泄漏火灾爆炸事故蔓延
3	警戒标语和标牌		20	设置警戒标语和标牌，起到提醒警示作用
合计		—	80	—

表 5.2-37 环境风险自查表

工作内容		完成情况					
风险调查	危险物质	集输管线			储罐		
		名称	原油	天然气	名称	原油	
		存在总量/t	189.38	3.066	存在总量/t	15300	
风险调查	环境敏感性	大气	500m范围内人口数0人		5km范围内人口数5146人		
			每公里管段周边200m范围内人口数(最大)			0人	
		地表水	地表水功能敏感性	F1 <input type="checkbox"/>	F2 <input type="checkbox"/>	F3 <input checked="" type="checkbox"/>	
			环境敏感目标分级	S1 <input type="checkbox"/>	S2 <input type="checkbox"/>	S3 <input checked="" type="checkbox"/>	
		地下水	地下水功能敏感性	G1 <input type="checkbox"/>	G2 <input type="checkbox"/>	G3 <input checked="" type="checkbox"/>	
包气带防污性能	D1 <input checked="" type="checkbox"/>		D2 <input type="checkbox"/>	D3 <input type="checkbox"/>			
物质及工艺系统危险性	Q值	Q<1 <input type="checkbox"/>	1≤Q<10 <input checked="" type="checkbox"/>	10≤Q<100 <input type="checkbox"/>	100≤Q <input type="checkbox"/>		
	M值	M1 <input type="checkbox"/>	M2 <input type="checkbox"/>	M3 <input checked="" type="checkbox"/>	M4 <input type="checkbox"/>		
	P值	P1 <input type="checkbox"/>	P2 <input type="checkbox"/>	P3 <input checked="" type="checkbox"/>	P4 <input type="checkbox"/>		
环境敏感程度	大气	E1 <input type="checkbox"/>	E2 <input type="checkbox"/>	E3 <input checked="" type="checkbox"/>			
	地表水	E1 <input type="checkbox"/>	E2 <input type="checkbox"/>	E3 <input checked="" type="checkbox"/>			
	地下水	E1 <input type="checkbox"/>	E2 <input checked="" type="checkbox"/>	E3 <input type="checkbox"/>			
环境风险潜势	IV+ <input type="checkbox"/>	IV <input type="checkbox"/>	III <input type="checkbox"/>	II <input checked="" type="checkbox"/>	I <input type="checkbox"/>		
评价等级	一级 <input type="checkbox"/>	二级 <input checked="" type="checkbox"/>	三级 <input type="checkbox"/>	简单分析 <input type="checkbox"/>			
风	物质危	有毒有害 <input type="checkbox"/>			易燃易爆 <input checked="" type="checkbox"/>		

危险性识别	危险性				
	环境风险类型	泄漏 <input checked="" type="checkbox"/>		火灾、爆炸引发伴生/次生污染物排放 <input checked="" type="checkbox"/>	
	影响途径	大气 <input checked="" type="checkbox"/>	地表水 <input type="checkbox"/>	地下水 <input checked="" type="checkbox"/>	
事故情形分析		源强设定方法	计算法 <input checked="" type="checkbox"/>	经验估算法 <input type="checkbox"/>	其它估算法 <input type="checkbox"/>
风险预测与评价	大气	预测模型	SLAB <input type="checkbox"/>	AFTOX <input checked="" type="checkbox"/>	其他 <input type="checkbox"/>
		预测结果	大气毒性终点浓度-1 最大影响范围		m
			大气毒性终点浓度-2 最大影响范围		m
	地表水	最近环境敏感目标 ， 到达时间 h			
	地下水	下游厂区边界到达时间 d			
最近环境敏感目标 ， 到达时间 d					
重点风险防范措施		具体见“5.2.8.5 环境风险防范措施及应急要求”			
评价结论与建议		本工程运行过程中存在着泄漏、火灾、爆炸、中毒风险，必须严格按照有关规范标准的要求对井场进行监控和管理。在认真落实安全措施和评价提出的风险防范措施以及风险应急预案后，本项目的环境风险可防控			
注：“ <input type="checkbox"/> ”为勾选项，“ ”为填写项。					

5.3 退役期环境影响分析

5.3.1 退役期污染物情况

随着油田开采的不断进行，其储量逐渐下降，最终井区将进入退役期。当油田开发接近尾声时，各种机械设备将停止使用，进驻其中的油田开发工作人员将陆续撤离油田区域，由此带来的大气污染物、生产废水、生活污水、噪声及固体废物等对环境的影响将会消失。

退役期的环境影响以生态的恢复为主，同时封井和井场清理也会产生少量扬尘、落地油和建筑垃圾，会对周围的环境造成一定影响。油井停采后将进行一系列清理工作，包括地面设施拆除并用水泥灌注封井、井场清理等。

在这期间，将会产生少量扬尘和固体废物。在闭井施工操作中应注意采取降尘措施，文明施工，防止水泥等的撒落与飘散，同时在清理井场时防止飞灰、扬尘的产生，尽可能降低对周边大气环境的影响。

另外，井场清理等工作还会产生部分废弃管道、建筑垃圾等固体废物，对建筑垃圾等进行集中清理收集，收集后送至区域一般工业固体废物填埋场填埋处置；废弃管线维持现状，避免因开挖管线对区域生态环境造成二次破坏，管

线内物质应清空干净，并按要求进行吹扫，确保管线内无残留采出液，管线两端使用盲板封堵。固体废物的妥善处理，可以有效控制对区域环境的影响。

井场经过清理后，永久性占地范围内的水泥平台铺垫被清理，随后根据周边区域的自然现状对其进行恢复，使井场恢复到相对自然的一种状态。油田设施退役后，人员撤离，区域内没有人为扰动，井场范围内的自然植被会逐渐得以恢复，有助于区域生态的改善。

5.3.2 退役期生态保护措施

(1) 地面设施拆除、井场清理等工作中会产生废弃建筑残渣，应集中清理收集。

(2) 对废弃井应封堵内井眼，拆除井口装置，清理场地，清除填埋各种固体废物，恢复原有地貌。

(3) 保证对废弃井采取的固井、封井措施有效可行，防止其发生油水层窜层，产生二次污染。

6 环保措施可行性论证

6.1 环境空气保护措施可行性论证

6.1.1 施工期环境空气保护措施

6.1.1.1 施工扬尘

(1) 在管线作业带内施工作业，施工现场设置围挡、定时洒水抑尘、控制运输车辆行驶速度、控制车辆装载量并采取密闭或者遮盖措施、避免大风天作业等。

(2) 加强施工管理，尽可能缩短施工周期。

(3) 施工结束后尽快对施工场地进行恢复平整，减少风蚀量。

以上扬尘防治措施，简单可行，具有可操作性，施工扬尘影响能够减缓到可以接受的程度，以上抑尘措施是可行的。

6.1.1.2 焊接烟气、机械设备和车辆废气

施工前期加强设备和运输车辆的检修和维护，保证设备正常稳定运行，燃用合格的燃料，设备和车辆不超负荷运行，焊接作业时使用无毒低尘焊条，从而从源头减少设备和车辆废气及焊接烟气对环境的影响，措施是可行的。

6.1.2 运营期环境空气保护措施

为减少挥发性有机物、颗粒物、SO₂、NO_x等大气污染物无组织及有组织排放，项目从生产工艺选择、设备选型、密闭集输、废气治理、日常运维及风险管控全流程制定管控措施，严格对照《陆上石油天然气开采工业大气污染物排放标准》（GB39728-2020）相关要求，针对性落实各项环保管控措施，最大限度削减大气污染物排放量及无组织逸散影响。

(1) 油气集输密闭管控

项目油气汇集、计量、输送至油气稳定装置全过程采用密闭工艺流程，法兰、阀门、接头、机泵轴封等易泄漏关键点位选用密封性能优良的专用设备及防腐密封材料，从源头严控油品、伴生气挥发泄漏，降低非甲烷总烃无组织排放对区域大气环境的影响。

(2) 日常巡检与运维管理

建立站场、采油平台常态化巡检制度，定期对集输管线、阀门、储罐、设

备密封点开展泄漏排查与维护检修，及时更换老化密封配件，保障集输系统密闭安全稳定运行；建立运维台账，实现泄漏隐患早发现、早处置。

（3）地质及工程风险防控

强化环境风险防范意识，针对区域不良地质、易沉降地段管线及设备基础做好加固、防渗、防护工程措施，避免因地层形变造成管线破损、介质泄漏引发大气污染风险。

（4）加热炉环境空气保护措施

①加热炉选用低氮燃烧器，采用清洁燃烧工艺，从源头降低 SO_2 、 NO_x 及颗粒物产生量，燃料优先采用净化后油田伴生气，杜绝劣质燃料使用；

②加热炉烟气经自带烟道有组织高空排放，排放高度、排放浓度严格满足 GB39728-2020 标准限值要求；

③定期对加热炉燃烧工况、烟道密封性、烟气排放状况进行检查维护，及时清理炉膛积灰，保证燃烧充分，减少不完全燃烧废气排放；

④建立加热炉运行及烟气管控台账，按要求定期开展烟气污染物监测，确保长期稳定达标排放。

本项目采油平台及站场设备均为行业成熟定型设备，已在温北区块长期稳定运行多年；结合区域同类型站场现状污染源监测数据，项目企业边界无组织废气中非甲烷总烃、颗粒物等污染物，及加热炉有组织烟气污染物排放浓度，均可满足《陆上石油天然气开采工业大气污染物排放标准》（GB39728-2020）相关控制要求。

6.1.3 退役期环境空气保护措施

退役期废气主要是施工过程中产生的扬尘，要求退役期作业时，采取洒水抑尘的降尘措施，同时要求严禁在大风天气进行作业。

6.2 废水治理措施可行性论证

6.2.1 施工期水污染防治措施

项目施工期水环境污染源为管道试压废水和施工队生活污水。

（1）管道试压废水

集输管道试压介质采用中性洁净水，管道试压分段进行，集输管道试压水

由管内排出后进入下一段管道循环使用，试压结束后用于洒水降尘。

（2）生活污水

阿克苏市第二污水处理厂污水处理规模为近期（2020年）6万 m³/d，远期（2030年）达12万 m³/d，采用“厌氧微孔曝气氧化沟+反硝化滤池+微絮凝滤池+臭氧消毒”处理工艺，出水满足《城镇污水处理厂污染物排放标准》（GB18918-2002）一级A类标准后用于生态灌溉和中水回用，阿克苏市第二污水处理厂位于本项目南侧约20km处，项目生活污水委托阿克苏千净环保工程科技有限公司吸污车清运。本项目施工期施工人员高峰期生活污水产生量约132m³/d，远小于阿克苏市第二污水处理厂的处理能力，依托可行。

6.2.2 运营期水污染防治措施

本项目运营期的主要废水是采出水、井下作业废水和生活污水。

采出水、井下作业废水送至联合站采出水处理系统处理，处理后的污水水质达到《碎屑岩油藏注水水质指标技术要求及分析方法》（SY/T 5329-2022）中注水水质的回注油层。生活污水委托阿克苏千净环保工程有限公司定期清运至就近污水处理厂处置。

（1）污水处理工艺可行性分析

根据《关于进一步加强石油天然气行业环境影响评价管理的通知》（环办环评函〔2019〕910号）文件要求，在相关行业污染控制标准发布前，回注的开采废水应当经处理并符合《碎屑岩油藏注水水质指标技术要求及分析方法》（SY/T 5329-2022）等相关标准要求后回注。

项目采用重核—催化强化絮凝技术，利用罐内微涡旋流反应理论，使重核、催化剂、混凝药剂与含油污水充分混合反应，出水在沉降段进行沉降分离，从而得到油、絮体悬浮物和水分离。其中根据设备厂家提供资料，项目石油类综合处理效率99%，悬浮物综合处理效率96.7%。处理后的污水水质符合《碎屑岩油藏注水水质指标技术要求及分析方法》（SY/T 5329-2022）中注水水质的基本要求，回注油层。

（2）水质达标可行性分析

依据生态环境部下发的《排放源统计调查产排污核算方法和系数手册》中

《07 石油和天然气开采业行业系数手册》，联合站水处理工艺所采用的过滤分离/上浮分离+化学混凝法，石油类去除效率 74%，处理后水质石油类浓度 6.46mg/m³，满足《碎屑岩油藏注水水质指标技术要求及分析方法》（SY/T 5329-2022）中注水水质要求。

依据排污许可证，项目采出水进入联合站原油处理系统 2 座 2000m³ 调储罐进行油水分离，其中 1 座作为重力除油罐，1 座作为调储罐，除油后对水量、水质进行调节，经初步沉降后可除去部分浮油和悬浮物，出水经反应提升泵加压进入 2 座卧式反应器反应，去除大部分乳化油及悬浮物，出水自压进入双滤料过滤器，项目采出水悬浮物处理效率 96.7%，出口水质指标达到悬浮物 ≤10mg/L 要求。

过滤后的水采用电解食盐水技术杀菌后，即可达到《碎屑岩油藏注水水质指标技术要求及分析方法》（SY/T 5329-2022）中注水水质要求转输至各采油平台注水。

本项目运营期人员生活污水产生量约 8.8m³/d，远小于阿克苏市第二污水处理厂的处理能力，依托可行。

综上，本项目采取的废水污染防治措施可行。

6.2.3 退役期水环境污染防治措施

退役期无废水污染物产生，要求在闭井作业过程中，严格按照《废弃井封井回填技术指南（试行）》（环办土壤函〔2020〕72 号）、《废弃井封井处置规范》（Q/SH0653-2015）要求进行施工作业，首先进行井场进行环境风险评估，根据评估等级分别采用不同的固井、封井方式，确保固井、封井措施的有效性，避免发生油水串层。

6.3 噪声防治措施可行性论证

6.3.1 施工期噪声处理措施

施工过程中，推土机、挖掘机、运输车辆等都会产生噪声。

根据《中华人民共和国环境噪声污染防治法》，为减小施工噪声对周边环境敏感目标产生的影响，要求建设单位采取以下措施：

合理控制施工作业时间；运输车辆控制车速，通过村庄时应避免鸣笛。类

比同类型施工作业，施工期噪声可以满足《建筑施工噪声排放标准》（GB12523-2025）相关标准要求。

6.3.2 运营期噪声防治措施

（1）对声源强度较大的设备进行减噪处理，根据各种设备类型所产生噪声的特性，采用不同的控制手段。

（2）提高工艺过程自动化水平，尽量减少操作人员在噪声源的停留时间。设备采用巡检的方式，由操作人员定期对装置区进行检查，尽量减少人员与噪声的接触时间。

本项目采取的噪声污染防治措施可行。

6.3.3 退役期噪声防治措施

退役期噪声主要为车辆噪声等，合理控制车速，施工运输车辆驶经声敏感点时应低速行驶，少鸣笛或不鸣笛，加强车辆维护，合理安排运输路线，来减轻噪声对周围声环境的影响。

6.4 固体废物处理措施可行性论证

6.4.1 施工期固体废物处置措施

施工期产生的固体废物主要为施工过程中产生的土方、施工废料及施工人员产生的生活垃圾。根据《国家危险废物名录》(2021年版)及《危险废物鉴别标准 通则》(GB5085.7-2019)，施工过程中产生的土方、施工废料均不属于危险废物，其中施工过程中产生的土方全部用于井场平整、管沟回填；施工废料、生活垃圾收集后拉运至温宿县固废填埋场填埋处置。

6.4.2 运营期固体废物处置措施

6.4.2.1 固体废物处置措施

本项目运营期产生的落地油、废防渗材料、清罐底泥、含油手套、抹布及防护服等其它间歇排放的危险废物委托库车红狮环保科技有限公司进行处理。危险废物由专用运输车辆进行运输、转移，并严格按照《危险废物转移联单管理办法》，实施危险废物转移联单管理制度。危废废物临时贮存场所要严格按照《危险废物贮存污染控制标准》中的有关规范进行设计和管理；生活垃圾集中收集后定期清运至就近生活垃圾填埋场。

具体管理要求如下：

加强监督力度，最大限度控制含油污泥产生。井下作业时应带罐操作，且在作业井场地面铺设防渗膜，使含油污泥回收率达到 100%。

危险废物的管理主要要求如下：

①含油污泥等危险固废，储存、处置要严格执行国家和地方环保部门的环保规定。

②主要管理职责

含油污泥产生单位为含油污泥管理责任主体，负责日常管理工作；

含油污泥产生单位应建立交接制度，填写交接单，标明含油污泥产生原因、回收数量和地点，负责与含油污泥处置单位签订合同，明确双方安全环保权利、义务和责任。

③监督管理

危险废物产生和处置单位应建立健全含油污泥管理制度，制定管理计划，健全资料台账。

含油污泥满足《油气田含油污泥综合利用污染控制要求》（DB 65/T3998-2017），明确泥土去向，满足生态环境主管部门要求，不准随意抛弃、堆放。

含油污泥产生和处置单位制定相关应急预案，报当地环保部门和公司安全环保处备案。

含油污泥等危险废物在收集、贮存、运送、处置过程中，产生单位于每月底将转移数量报送当地县级以上政府环保部门及公司安全环保处备案。

公司安全环保处会同相关部门不定期检查含油污泥收集、贮存、运送、处置过程，结果纳入 HSE 管理考核内容。

禁止将危险废物混入非危险废物进行贮存和处置；非危险废物被危险废物污染的，均按照危险废物进行管理和处置；废弃物经固液分离后产生的废水应严格执行废水的相关标准进行处理和管理。

④贮存、运输、处置主要管理规定

危险废物贮存设施必须满足具备防渗、防外溢、防泄露等基本要求，按照

《环境保护图形标志—固体废物贮存（处置）场》危险废物标志牌式样设置明显标志。

固体废物（危险废物）贮存场所必须按照《石油化工工程防渗技术规范》（GB/T50934-2013）中的相关要求分区和防渗。

危险废物处置单位采用专用车辆到指定地点收集运输危险废物，运输过程中不准设置中转储存点，严禁偷排、洒落、泄漏和随意倾倒等。

产生单位向处置单位转移危险废物时，交接数量必须与环保局批准的转移量相符。

项目运行期间，加强固体废物的分类管理，危险废物要严格按照相关要求安全处置。危险废物的收集、贮存、运输须符合《危险废物贮存污染控制标准》（GB18597-2023）、《危险废物收集贮存运输技术规范》（HJ2025-2012）和《危险废物转移联单管理办法》要求，相关资料存档备查。危废在暂存间储存时间不得超过一年，环境保护措施可行，环境影响可接受。

6.4.2.2 危险废物处置措施可行性分析

（1）危险废物贮存及运输

本项目产生的危险废物分类收集后，“日产日清”至红6暂存库，定期委托有危废处置资质单位接收处置，危险废物运输过程由有资质单位进行运输，运输过程中全部采用密闭容器收集储存，转运结束后及时对转运路线进行检查和清理，确保无危险废物散落或泄漏在转运路线上，危险废物运输过程符合《危险废物收集贮存运输技术规范》（HJ2025-2012）中的相关要求。

中曼油气勘探开发有限公司制定了《危险废物管理办法》，红6暂存库有专人负责建立危险废物的接收、登记台账。本项目转移处置危险废物前，报请中曼油气勘探开发有限公司安全环保部批准，执行转移联单制度，未经批准，不得进行转移。转移处置危险废弃物时，交由具备处置资质的企业处置，确保收集、储存、运输、处置符合法律法规及政策规定要求。

（2）危险废物处置可行性分析

根据《建设项目危险废物环境影响评价指南》（环境保护部公告2017年第43号）相关规定，“环评阶段已签订利用或者委托处置意向的，应分析危险废

物利用或者处置途径的可行性。暂未委托利用或者处置单位的，应根据建设项目周边有资质的危险废物处置单位的分布情况、处置能力、资质类别等，给出建设项目产生危险废物的委托利用或处置途径建议。”

目前已和阿克苏中曼油气勘探开发有限公司签订危废协议处置的单位为库车红狮环保科技有限公司。

库车红狮环保科技有限公司，2015年08月17日成立，经营范围包括环保技术及环保设备的研发，水泥窑协同处置城市污泥，工业废物收集、贮存、处置。库车红狮环保科技有限公司、库车红狮水泥有限公司水泥窑协同处置危险废物项目已于2018年10月10日获得经营许可资质。经营危险废物类别：HW04 农药废物（900-003-04）；HW06 废有机溶剂与含有机溶剂废物（900-402-06，900-403-06，900-404-06，900-406-06，900-408-06，900-410-06）；HW08 废矿物油与含矿物油废物（071-001-08，071-002-08，072-001-08，251-001-08，251-002-08，251-003-08，251-006-08，251-012-08，900-214-08）；HW11 精（蒸）馏残渣（251-013-11，252-001-11，252-002-11，252-003-11，252-004-11，252-005-11，252-007-11，252-009-11，252-010-11，261-015-11，321-001-11，772-001-11，900-013-11）；HW12 染料、涂料废物（264-012-12，264-013-12，900-250-12，900-252-12，900-255-12，900-299-12）；HW13 有机树脂类废物（265-101-13，265-102-13，265-103-13，265-104-13）；HW17 表面处理废物（336-052-17，336-054-17，336-055-17，336-056-17，336-057-17，336-058-17，336-059-17，336-062-17，336-063-17，336-064-17）；HW18 焚烧处置残渣（772-002-18，772-003-18，772-004-18，772-005-18）；HW21 含铬废物（不含铬渣）（193-001-21，193-002-21，261-044-21，261-137-21，261-138-21，315-001-21，315-002-21，336-100-21，397-002-21）；HW46 含镍废物（261-087-46，900-037-46）；HW48 有色金属冶炼废物（321-002-48，321-023-48，321-024-48，321-027-48，323-001-48）；HW49 其他废物（900-039-49，900-040-49，900-042-49，900-046-49）；HW50 废催化剂（251-016-50，251-017-50，261-183-50，263-013-50，271-006-50），共13大类78小类。本项目危险废物属于委托处置危险废物处置单位所经营的危废类别，委托处置可行。

6.4.3 退役期固体废物处置措施

本项目退役期固体废物主要为设备拆除过程中产生的落地油及其余建筑垃圾，其中落地油收集后委托有资质单位接收处置，建筑垃圾收集后送周边工业固体废物填埋场填埋处置。废弃管线维持现状，避免因开挖管线对区域生态环境造成二次破坏，管线内物质应清空干净，并按要求进行吹扫，确保管线内无残留采出液，管线两端使用盲板封堵。

6.5 生态保护措施可行性论证

6.5.1 施工期生态保护措施

6.5.1.1 生态环境保护措施

(1) 井场工程生态保护措施

对油田区域内的永久性占地和临时性占地合理规划，严格控制临时占地面积，尽量避让植被较多的区域，对井场永久性占地进行地面硬化或砾石压盖，以减少风蚀量，对规划占地范围外的区域严禁机械及车辆进入、占用，禁止乱轧乱碾，避免破坏自然植被，造成土地松动。

①在植被茂密的区域施工时，可采取人工开挖，尽量减少对周围植被的破坏；

②本工程占地及补偿应按照地方有关工程征地及补偿要求进行，由相关部门许可后方可开工建设；

③严禁任何施工活动进入温宿县各类保护地生态保护红线区内；

④施工期充分利用现有油田道路，尽可能减少道路临时占地，降低对地表和植被的破坏，施工机械在不得在道路以外行驶和作业，保持地表不被扰动，不得随意取弃土；

⑤严格落实环评所提环保措施，加强施工管理，杜绝废水固废乱堆乱排的现象，避免施工期废水、固废等对自然植被及土壤造成不良影响；

⑥加强野生动物保护，对施工人员进行宣传教育，禁止捕杀野生动物；

⑦及时清理施工现场，做到“工完、料净、场地清”。工程结束后，建设单位应承担恢复生态的责任，及时对临时占地区域进行平整、恢复原貌，使占地造成的影响逐步得以恢复。

(2) 对野生动植物的生态保护措施

①设置“保护生态环境、保护野生动植物”等警示牌，并从管理上对施工作业人员加强宣传教育，切实增强保护生态环境的意识。车辆行驶过程中不得鸣笛惊吓野生动物；

②注意施工后的地表修复，应注意尽量恢复原有紧实度，或留足适宜的堆积层，防止因降水造成地表下陷形成积水洼地；

③建设选址尽量少占植被茂密的地块，尤其不得铲除保护植物。若无法进行避让，需对保护植物进行移植保护。同时，严格控制占地面积，以减少占地和保护野生植物。

自然景观保护措施

①对现有的自然资源，包括植被，直至现有的地形、地貌等都要尽可能地加以保护；

②严格遵守各项规程、规范、施工时限和范围，施工结束后立即对地表等环境景观进行恢复，并实施防风固沙工程和绿化措施，使油田开发与周围景观环境协调发展；

③油田退役后必须完全恢复地貌，彻底封闭油井，及时清除井场残留的固体废物。

6.5.1.2 防沙治沙措施

由于本工程位于平原内，按照《中华人民共和国防沙治沙法》（2018年11月14日修订）有关规定以及《关于加强沙区建设项目环境影响评价工作的通知》（新环环评发〔2020〕138号）文件，在沙化土地范围内从事开发建设活动的，必须事先就该项目可能对当地及相关地区生态产生的影响进行环境影响评价，依法提交环境影响报告；环境影响报告应当包括有关防沙治沙的内容。

根据《新疆维吾尔自治区第六次沙化土地监测报告》，本项目属于非沙化土地，本项目属于非沙化区，在施工过程中，加强对占地区域砾幕层的保护，砾幕层恢复采用先收集--临时存放--施工结束后再覆盖--洒水的方式。禁止人为破坏项目区以外的植被。不得随意碾压项目区内其它植被。井场位置应根据场地周边植被分布情况，在满足设计要求的前提下进行适当的调整，以减少占地。

土地临时使用过程中发现土地沙化或者沙化程度加重的，应当及时报告当地人民政府。

6.5.1.3 水土流失防治措施

本工程位于阿克苏市及温宿县，气候干燥，风力强大，地表土质疏松干燥，区域大部分土壤表层为砂砾石砾幕所覆盖，植被分布稀疏，主要为盐节木，属于典型荒漠生态系统。根据现场调查，在植被遭到破坏的区域，在自然条件下很难得到恢复。由于受到区域土壤、水分等条件的限制，在本工程进行植被恢复在经济技术条件下将很难实现，因此，本次水土保持主要以工程措施为主。

（1）工程防治措施

①井场防治区

井场工程区场地平整：针对井场除砾石压盖面积外的施工场地，施工结束后需要进行场地平整，对局部高差较大处，由铲运机铲运土方回填，开挖及回填时应保证地面相对平整，压实度较高的采用推土机的松土器进行耙松。精细平整过程中不仅要保证土体再塑，而且要稳坡固表，防治水土流失。

②道路防治区

严格控制和管理施工期间车辆行驶的范围，减轻对周边区域的扰动，在施工作业区两侧拉彩条旗以示明车辆行驶的边界，以避免增加对地表的扰动和破坏。

（2）水土保持管理措施

对工程措施的管理要纳入生产管理计划之中，专业人员负责施工设计和技术指导，在责任范围内建立相应的管理措施。根据《中华人民共和国水土保持法》，在山区、丘陵区、风沙区以及水土保持规划确定的容易发生水土流失的其他区域开办可能造成水土流失的生产建设项目，生产建设单位应当编制水土保持方案，报县级以上人民政府水行政主管部门审批，并按照经批准的水土保持方案，采取水土流失预防和治理措施。没有能力编制水土保持方案的，应当委托具备相应技术条件的机构编制。

①项目拟采用的技术标准，应该充分考虑水土流失因素，尽量避开植被茂盛地段，施工期间严格划定施工活动范围，严格控制和管理运输车辆及重型机

械的运行范围，不另辟施工便道，不得离开运输道路及随意驾驶。由专人监督负责，以防破坏土壤和植被；

②严禁在大风、大雨天气下施工，特别是深挖和回填等作业；

③加强水土保持管理，对施工人员进行培训和教育，自觉保持水土，保护植被。严禁施工材料乱堆乱放，不随意乱采乱挖沿线植被；

④对施工迹地恢复平整，以减少区域水土流失量的增加；

⑤加强施工期管理，加速建设进度，减少施工期水土流失地产生；同时在施工期间，应提前制定严密的交通管理措施；

⑥施工营地应选择植被稀疏的地段并减少占地面积。

6.5.1.4 施工期土壤污染防治措施

(1) 应严格控制施工期临时占地面积，按设计及规划的施工范围进行施工作业，减少土壤扰动。

(2) 施工机械及运输车辆应按规定的道路行驶，减少对土壤的碾压，减少碾压造成的土壤紧实度增加及养分流失。

(3) 施工产生的施工废料不得随意抛洒，应集中收集并及时清运，防止污染物进入土壤环境造成污染。采取的土壤污染防治措施可行。

6.5.2 运营期生态恢复措施

(1) 监督和管理措施

①针对本项目的建设，阿克苏中曼油气勘探开发有限公司安全环保部负责工程建设及运营期间对生态环境的保护工作，落实本项目环保措施的实施并与各施工单位签定详细的环境保护协议，明确各方的责任以及奖惩规定；

②选择信誉良好、素质较高的施工队伍，保证工程建设的质量，避免因质量问题对环境带来不利影响；同时，通过培训和发放宣传手册强化施工人员的环境保护意识，明确施工人员的行为和奖惩制度；

③针对已经发生的破坏生态环境的问题必须认真、及时地解决，并对正在和即将建设的工程提出具体、可行的整改和防治措施。

(2) 运营期生态保护措施

工程实施后，运营期生态恢复措施以保持和维持施工期结束时采取的措施

为主，同时需处理施工期遗留问题。

①对于事故情况下造成的油外泄事故一要做好防火，二要及时控制扩散面积并回收外泄油；

②定时巡查井场等，及时清理含油污泥；

③及时做好井场清理平整工作，填平、覆土、压实；

④井场施工完毕，进行施工迹地的恢复和平整，井场周围及管道两侧砾石覆盖等生态恢复措施。

通过采取以上措施，本工程井场永久占地面积可得到有效控制，临时占地可得到及时恢复。

6.5.3 退役期生态恢复措施

进入开采后期，油气储量逐渐下降，最终井区进入退役期。后期按照要求对井口进行封堵，并对井场生态恢复至原貌。根据《废弃井封井回填技术指南（试行）》（环办土壤函〔2020〕72号）、《废弃井封井处置规范》（Q/SH0653-2015）和《矿山生态环境保护与恢复治理技术规范（试行）》（HJ651-2013），项目针对退役期生态恢复提出如下措施：

（1）废弃井采取先封堵内外井眼，拆除井口装置，清理场地，清除各种固体废物，及时回收拆除采油（气）设备过程中产生的落地油，经治理井口装置及相应设施应做到不漏油、不漏气、不漏电，井场无油污、无垃圾。然后根据周边区域的自然现状对其进行恢复，使井场恢复到相对自然的一种状态。保证对各类废弃井采取的固井、封井措施有效可行，防止发生油水窜层，成为污染地下水的通道。

（2）临时占地范围具备植被恢复条件的，应将永久性占地范围内的水泥平台或砂砾石铺垫清理，随后根据周边区域的自然现状对其进行恢复，使井场恢复到相对自然的一种状态。

（3）临时占地范围不具备植被恢复条件的，建议保留井口水泥底座，以防止沙化，起到防沙固沙作用。

（4）退役期井场集输管线维持现状，避免因开挖管线对区域生态环境造成二次破坏。管线内物质应清空干净，并按要求进行吹扫，确保管线内无残留采

出液，管线两端使用盲板封堵。

(5) 各种机动车辆固定线路，禁止随意开路。

7 温室气体排放影响评价

为贯彻落实中央和生态环境部关于“碳达峰、碳中和”相关决策部署和文件精神，充分发挥环境影响评价的源头防控、过程管理中的基础性作用，本评价按照相关政策及文件要求，根据《中国石油天然气生产企业 温室气体排放核算方法与报告指南（试行）》核算方法，计算拟建工程实施后碳排放量及碳排放强度，提出碳减排建议，并分析减污降碳措施可行性及碳排放水平。

7.1 温室气体排放分析

7.1.1 温室气体排放影响因素分析

7.1.1.1 温室气体排放源分析

根据《中国石油天然气生产企业温室气体排放核算方法与报告指南（试行）》，石油天然气开采企业温室气体排放源主要包括：燃料燃烧 CO₂ 排放、火炬燃烧排放、工艺放空排放、CH₄ 逃逸排放、CH₄ 回收利用量、CO₂ 回收利用量、净购入电力和热力隐含的 CO₂ 排放。

（1）燃料燃烧 CO₂ 排放

主要指石油天然气生产各个业务环节化石燃料用于动力或热力供应的燃烧过程产生的 CO₂ 排放。

本项目采油平台设置真空加热炉，使用天然气作为燃料，需核算该部分产生的 CO₂ 排放量。

（2）火炬燃烧排放

出于安全等目的，石油天然气生产企业通常将各生产活动产生的可燃废气集中到一至数只火炬系统中进行排放前的燃烧处理。火炬燃烧除了 CO₂ 排放外，还可能产生少量的 CH₄ 排放，石油天然气生产的火炬系统需同时核算 CO₂ 和 CH₄ 排放。

本项目不涉及火炬燃烧，不再核算该部分产生的 CO₂ 和 CH₄ 排放量。

（3）工艺放空排放

主要指石油天然气生产各业务环节通过工艺装置泄放口或安全阀门有意释放大气中的 CH₄ 或 CO₂ 气体，如驱动气动装置运转的天然气排放、泄压排放、设备吹扫排放、工艺过程尾气排放、储罐溶解气排放等。石油天然气生产企业

业务环节较多且各具特色，其工艺放空排放应区分不同业务环节分开核算。

本项目不涉及工艺装置泄放口，不涉及有意释放到大气中的 CH_4 或 CO_2 气体。

(4) CH_4 逃逸排放

主要是指石油天然气生产各业务环节由于设备泄漏产生的无组织 CH_4 排放，如阀门、法兰、泵轮密封、压缩机密封、减压阀、取样接口、工艺排水、开口管路、套管、储罐泄漏及未被定义为工艺放空的其他压力设备泄漏；石油天然气生产企业业务环节较多且各具特色，其逃逸排放应区分不同业务环节分开核算。

本项目采油平台法兰、阀门、储罐等处产生的无组织废气中涉及甲烷排放，需核算该部分气体排放量。

(5) CH_4 回收利用量

主要指企业通过节能减排技术回收工艺放空废气流中携带的 CH_4 从而免于排放到大气中的那部分 CH_4 。 CH_4 回收利用量可从企业排放总量中予以扣除。

本项目未实施甲烷回收利用。

(6) CO_2 回收利用量

主要指企业回收燃料燃烧或工艺放空过程产生的 CO_2 作为生产原料或外供产品从而免于排放到大气中的那部分 CO_2 。 CO_2 回收利用量可从企业排放总量中予以扣除。因缺乏适当的核算方法暂不考虑 CO_2 地质埋存或驱油的减排问题。

本项目实施后未回收燃料燃烧或工艺放空过程中产生的 CO_2 ，因此该部分回收利用量均为 0。

(7) 净购入电力和热力隐含的 CO_2 排放量

该部分排放实际上发生在生产这些电力或热力的企业，但由报告主体的消费活动引起，依照约定也计入报告主体名下。

本项目实施后，需消耗电量，不涉及蒸汽用量。

7.1.1.2 温室气体产排节点

本项目生产工艺流程中涉及温室气体的产排节点表 7.1-1 所示。

表 7.1-1 温室气体产排污节点汇总一览表

序号	类别	产污环节	排放因子	排放形式
1	燃料燃烧CO ₂ 排放	井场加热炉使用天然气作为燃料燃烧	CO ₂	有组织
2	CH ₄ 逃逸排放	井场法兰、阀门、储罐等处逸散的废气	CH ₄	无组织
3	净购入电力和热力隐含的CO ₂ 排放量	电力隐含排放	CO ₂	--

7.1.2 温室气体排放量核算

7.1.2.1 温室气体排放核算边界

本项目温室气体排放核算边界及核算内容见表 7.1-2 所示。

表 7.1-2 核算边界及核算内容一览表

序号	核算主体/核算边界	温室气体排放核算内容
1	阿克苏中曼油气勘探开发有限公司柯柯牙油田新近系吉迪克组、寒武系沙依里克组和肖尔布拉克组、震旦系奇格布拉克组石油天然气探明储量区块产能建设项目	包括油气勘探、油气开采、油气处理及油气储运各个业务环节的基本生产系统、辅助生产系统，以及直接为生产服务的附属生产系统。排放量核算内容包括： (1) 燃料燃烧CO ₂ 排放 (2) CH ₄ 逃逸排放 (3) 净购入电力和热力隐含的CO ₂ 排放量

7.1.2.2 温室气体排放量核算过程

本项目涉及燃料燃烧 CO₂ 排放、CH₄ 逃逸排放、净购入电力和热力隐含的 CO₂ 排放量。具体核算过程如下：

(1) 燃料燃烧 CO₂ 排放

企业的化石燃料燃烧 CO₂ 排放量基于企业边界内各个燃烧设施分品种的化石燃料燃烧量，乘以相应的燃料含碳量和碳氧化率，再逐层累加汇总得到。计算公式如下：

$$E_{\text{CO}_2\text{燃烧}} = \sum_j \sum_i \left(AD_{i,j} \times CC_{i,j} \times OF_{i,j} \times \frac{44}{12} \right)$$

$E_{\text{CO}_2\text{燃烧}}$ 为企业的化石燃料燃烧 CO₂ 排放量，单位为吨 CO₂；

i 为化石燃料的种类；

j 为燃烧设施序号；

$AD_{i,j}$ 为燃烧设施 j 内燃烧的化石燃料品种 i 消费量，对固体或液体燃料以吨为单位，对其他气体燃料以气体燃料标准状况下的体积（万 Nm^3 ）为单位，非标准状况下的体积需转化成标况下进行计算；

$CC_{i,j}$ 为设施 j 内燃烧的化石燃料 i 的含碳量，对固体和液体燃料以吨碳/吨燃料为单位，对气体燃料以吨碳/万 Nm^3 为单位；

$OF_{i,j}$ 为燃烧的化石燃料 i 的碳氧化率，取值范围为 $0\sim 1$ 。天然气取值为 0.99 。

本项目燃料燃烧温室气体排放计算主要核算井场 55 座加热炉，根据核算，加热炉年天然气消耗量为 1570.8 万 m^3 。查阅《中国石油天然气生产企业温室气体排放核算方法与报告指南（试行）》表 2.1 可知，天然气单位热值含碳量为 15.3×10^{-3} 吨碳/GJ，天然气低位发热量为 332.7 GJ/万 m^3 ，根据换算得出天然气中含碳量为 5.09 吨碳/万 m^3 。

根据上述公式核算，燃料燃烧 CO_2 排放量为 29049.59 吨。

（2） CH_4 逃逸排放

① 计算公式

$$E_{CH_4\text{-开采逃逸}} = \sum_j (Num_{oil,j} \times EF_{oil,j}) + \sum_j (Num_{gas,j} \times EF_{gas,j})$$

式中，

$E_{CH_4\text{-开采逃逸}}$ -原油开采或天然气开采中所有设施类型产生的 CH_4 逃逸排放，单位为吨 CH_4 ；

J -不同的设施类型；

$Num_{oil,j}$ -天然气开采业务所涉及的泄漏设施类型数量，单位为个；

$EF_{oil,j}$ -原油开采业务中涉及的每种设施类型 j 的 CH_4 逃逸排放因子，单位为吨 CH_4 /（年·个）；

$Num_{gas,j}$ -天然气开采业务所涉及的泄漏设施类型数量，单位为个；

$EF_{gas,j}$ -天然气开采业务中涉及的每种设施类型 j 的 CH_4 逃逸排放因子，单位为吨 CH_4 /（年·个）。

② 计算结果

拟建工程为石油开采，相关参数取值见下表。

表 7.1-3 甲烷逃逸排放活动相关参数一览表

序号	场所	设施逃逸	站场个数
1	井场	0.18吨/年·个	55

根据表中参数，结合公式计算可知，甲烷逃逸排放 9.9 吨，折算温室气体排放量为 207.9 吨 CO₂。

(3) 净购入电力和热力隐含的 CO₂ 排放

① 计算公式

a. 净购入电力的 CO₂ 排放计算公式

$$E_{CO_2-净电} = AD_{电力} \times EF_{电力}$$

式中：

E_{CO₂-净电}为报告主体净购入电力隐含的 CO₂ 排放量，单位为吨 CO₂；

AD 电力为企业净购入的电力消费量，单位为兆瓦时（MWh）；

EF 电力为电力供应的 CO₂ 排放因子，单位为吨 CO₂/MWh。

b. 净购入热力的 CO₂ 排放计算公式

$$E_{CO_2-净热} = AD_{热力} \times EF_{热力}$$

式中：

E_{CO₂-净热}为报告主体净购入热力隐含的 CO₂ 排放量，单位为吨 CO₂；

AD 热力为企业净购入的热力消费量，单位为 GJ；

EF 热力为热力供应的 CO₂ 排放因子，单位为吨 CO₂/GJ。

② 计算结果

本项目生产过程中不涉及使用蒸汽，不涉及发电内容，使用的电力消耗量为 292.5MWh，电力排放因子取《关于发布 2024 年电力碳足迹因子数据的公告》（生态环境部 国家统计局 国家能源局 公告 2025 年第 19 号），全国电力平均碳足迹因子 0.5777kgCO₂e/kWh。根据前述公式计算可知，核算净购入电力和热力隐含的 CO₂ 排放量为 1032.64t。

(4) 温室气体排放核算结果汇总

根据《中国石油天然气生产企业温室气体排放核算方法与报告指南（试

行)》，化工企业的 CO₂ 排放总量计算公式为：

$$E_{\text{GHG}} = E_{\text{CO}_2\text{-燃烧}} + E_{\text{GHG-火炬}} + \sum_s (E_{\text{GHG-工艺}} + E_{\text{GHG-逃逸}})_s - R_{\text{CH}_4\text{-回收}} \\ \times \text{GWP}_{\text{CH}_4} - R_{\text{CO}_2\text{-回收}} + E_{\text{CO}_2\text{-净电}} + E_{\text{CO}_2\text{-净热}}$$

式中，E_{GHG}-温室气体排放总量，单位为吨 CO₂；

E_{CO₂-燃烧}-核算边界内由于化石燃料燃烧活动产生的 CO₂ 排放量，单位为吨 CO₂；

E_{GHG-火炬}-企业因火炬燃烧导致的温室气体排放，单位为吨 CO₂ 当量；

E_{GHG-工艺}-企业各业务类型的工艺放空排放，单位为吨 CO₂ 当量；

E_{GHG-逃逸}-企业各业务类型的设备逃逸排放，单位为吨 CO₂ 当量；

S-企业涉及的业务类型，包括油气勘探、油气开采、油气处理、油气储运业务；

R_{CH₄-回收}-企业的 CH₄ 回收利用量，单位为吨 CH₄；

GWP_{CH₄}-CH₄ 相比 CO₂ 的全球变暖潜势值。取值 21；

R_{CO₂-回收}-企业的 CO₂ 回收利用量，单位为吨 CO₂。

E_{CO₂-净电}-报告主体净购入电力隐含的 CO₂ 排放量，单位为吨 CO₂；

E_{CO₂-净热}为报告主体净购入热力隐含的 CO₂ 排放量，单位为吨 CO₂。

按照上述温室气体排放总量计算公式，则本项目实施后温室气体排放总量合计为 30290.12 吨。

7.2 减污降碳措施

本项目从工艺技术、节能设备和能源及碳排放管理等方面均采取了一系列减污降碳措施，同时结合《甲烷排放控制行动方案》（环气候〔2023〕67号）中相关建议要求，提出如下措施。

7.2.1 工艺技术减污降碳措施

本项目定期组织人员进行巡检，及时更换存在故障的阀门、法兰等部件，减少无组织泄漏量。同时加强工艺系统的优化管理，减少井场测试放喷作业时

间。

7.2.2 电气设施减污降碳措施

本项目在电气设备设施上采用多种节能措施，从而间接减少了电力隐含的CO₂排放量。具体措施主要有：

(1) 根据项目用电性质、用电容量等选择合理的供电电压和供电方式，有效减少电能损耗。

(2) 选用高功率因数电气设备。采用无功功率补偿，为减少线路损失，设计采用高低压同时补偿的方式，补偿后功率因数达 0.95 以上。低压设置自动无功补偿电容器装置，高压采用高压并联电容器进行功率因数补偿，补偿后使功率因数在装置负荷正常运行时提高，有效减少无功损耗，从而减少电能损耗，实现节能运行。

(3) 选用节能型干式变压器，能效等级为 1 级，具有低损耗（空载和负载损耗相对较低）、维护方便等显著特点。

(4) 各种电力设备均选用能效等级为 1 级的节能产品，实际功率和负荷相适应，达到降低能耗，提高工作效率的作用。

7.2.3 减污降碳管理措施

阿克苏中曼油气勘探开发有限公司建立有碳排放管理组织机构，对整个作业区能源及碳排放管理实行管理，并制定能源及碳排放管理制度，将碳排放管理工作作为重要事项纳入日常管理；能源及碳排放管理制度对各类能源的购入、贮存、使用、加工转换、输送分配以及最终使用等环节进行详细的规定，尽可能从管理上做到对各类能源高效使用，同时对碳排放情况进行有效管理。

7.3 碳排放评价结论及建议

7.3.1 碳排放评价结论

本项目实施后，CO₂总排放量为 30290.12 吨。在工艺技术、节能设备和能源及碳排放管理等方面均采取了较完善的减污降碳措施，有利于减少二氧化碳排放，对比同类企业碳排放水平，本项目吨产品 CO₂ 排放强度相对较低。

7.3.2 碳排放建议

(1) 加强企业能源管理，减少甲烷逸散损耗，定期开展能源及碳排放管理

培训，提升管理水平；

(2) 积极开展源头控制，优先选择绿色节能工艺、产品和技术，降低化石燃料消费量；

8 环境影响经济损益分析

项目的开发建设，除对国民经济的发展起着促进作用外，同时也在一定程度上影响着项目地区环境的变化。进行环境影响经济损益分析的目的在于分析建设项目的社会、经济和环境损益，评价建设项目环境保护投资的合理性以及环境保护投资的效益，促进项目建设的社会、经济和环境效益的协调统一和可持续发展。

8.1 经济效益分析

本项目投资 6757 万元，环保投资 1407 万元，环保投资占总投资的比例为 20.82%。由于涉及国家能源商业机密，故对项目本身的经济效益在本环评报告中不作描述。

8.2 社会效益分析

本项目的实施可以支持国家的经济建设，缓解当前原油供应紧张、与时俱进的形势，同时，油气田开发对当地工业和经济的发展具有明显的促进作用，能够带动一批相关工业、第三产业的发展，给当地经济发展注入新的活力。本项目的实施还补充和加快了油气田基础设施的建设。

因此本项目具有良好的社会效益。

8.3 环境措施效益分析

本项目在设计中充分考虑了环境保护的要求，严格执行各项环境保护标准。同时还针对在生产运行过程中产生的“三废”，从实际出发采取多种相应的治理措施。由此看来，本项目采取的环保措施保护了环境，但未产生明显的经济效益。

8.3.1 环保措施的环境效益

(1) 废气

本项目采取密闭措施，加强阀门的检修与维护，从源头减少烃类气体的挥发量，通过采取相关治理措施后有效减少了废气中污染物的排放量，减少对大气的污染，污染物能达标排放，对周围环境的影响可接受。

(2) 废水

本项目运营期废水包括采出水、井下作业废水和生活污水，采出水及井下

作业废水经联合站水处理装置处理满足《碎屑岩油藏注水水质指标技术要求及分析方法》（SY/T5329-2022）标准后回注地层；生活污水委托阿克苏千净环保工程有限公司定期清运至就近污水处理厂。

（3）固体废弃物

本项目运营期产生的落地油、废防渗材料均属于危险废物，分别收集后，危废贮存点暂存，定期委托有资质单位接收处置。

（4）噪声

通过采取选用低噪声设备、减振等措施，降低了噪声污染。

（5）生态保护措施

在施工期间，采取严格控制地表扰动范围，严格控制施工作业带，采用拉设彩条方式限定运输车辆行驶范围，减少水土流失。

本项目各项环保措施通过充分有效地实施，可以使污染物的排放在生产过程中得到有效地控制。本项目选用先进、成熟、可靠、具有节能和环保效果的技术，使各种污染物在排放前得以尽可能大地削减。在生产过程中充分、有效地利用了资源，减少各种资源的损失，大大降低其对周围环境的影响。

8.3.2 环境损失分析

本项目在建设过程中需要占用一定量的土地，并因此带来一定的环境损失。环境损失包括直接损失和间接损失，直接损失指由于项目建设对土壤、地表植被及其生境破坏所造成的环境经济损失，即土地资源破坏的经济损失。间接损失指由土地资源损失而引起的生态问题，如生物多样性等造成的环境经济损失。

施工期结束后，临时占地将被恢复，临时占地对土地资源和生态的破坏程度较小，时间较短。只有在油田停止开发后，永久占地才有可能被恢复，永久占地对土地资源和生态的破坏严重，时间长。

根据生态影响评价分析，项目占地类型为果园，拟建项目在开发建设过程中，不可避免地会产生一些污染物，这些污染物都会对油田周围的环境造成一定的影响，如果处理不当或者管理措施不到位，就可能会危害油气田开发区域内的环境。

项目的开发建设中对土地的占用产生一定程度的生态负效应。在数年内辅

之以有效的防护措施和生态修复措施，这种影响将会被局限在较小的范围内，不会呈现放大的效应。

8.3.2 环保措施的经济效益

本项目通过采用多种环保措施，具有重要的环境效益，但整体对经济效益影响较小。

8.4 环境经济损益分析结论

本项目经分析具有良好的经济效益和社会效益。

在建设过程中，由于敷设管线等都需要占用一定量的土地，并因此带来一定的环境损失。因而在油田开发过程中，需要投入必要的资金用于污染防治和恢复地貌等，经估算该项目环境保护投资约 1407 万元，环境保护投资占总投资的 20.82%。实施相应的环保措施后，可以起到保护环境的效果。

8.5 环保投资分析

项目总投资 6757 万元，环保投资约 1407 万元，占总投资的 20.82%。本工程环保投资估算见表 8.5-1。

表 8.5-1 项目环保投资 单位：（万元）

阶段	类别	项目	环保措施	投资（万元）
施工期	生态	生态修复	对占地造成的生态破坏进行经济补偿,完工后及时进行迹地清理并平整恢复	50
		防沙治沙	防尘网、植被恢复	100
		水土保持	水土保持措施	纳入水土保持方案投资
	废气	井场施工产生的施工扬尘治理	运输车辆应加盖篷布,临时土方覆盖,防尘布(或网)等	20
		焊接废气、施工机械及运输车辆尾气	机械、车辆定期检修,状况良好,燃烧合格油品,不超负荷运行	5
	废水	管道试压废水	循环使用,试压结束后用于洒水抑尘	20
		生活污水	生活废水依托井场现有环保厕所,定期由阿克苏千净环保工程科技有限公司吸污车清运至阿就近污水处理厂处置	30
	噪声	装载机、运输车辆	选用低噪声设备、合理安排施工作业时间	50
	固体废物	生活垃圾	生活垃圾清运、填埋处置	2
		施工废料	施工废料清运、填埋处置	2
运营期	废水	生活污水	定期由阿克苏千净环保工程科技有限公司吸污车清运至就近污水处理厂处置	20
		采出水	依托联合站水处理系统处理	依托

		井下作业废水		
	地下水环境保护	井场防渗	井场进行分区防渗	80
	噪声	井场噪声	基础减振等措施	50
	固体废物	落地油、清罐底泥、废防渗材料、含油手套、抹布及防护服等	委托库车红狮环保科技有限责任公司处置	120
		生活垃圾	统一收集至垃圾桶,定期清运至温宿县生活垃圾填埋场(或就近生活垃圾填埋场)	8
服务期满后	固体废物	建筑垃圾	建筑垃圾清运、填埋处置	30
	生态	生态恢复	恢复原貌	800
	环境风险	环境风险	监控设施,定时巡检	80
	环境管理	环境监理	严格监督各项环保措施落实情况,确保各项污染防治措施有效实施	20
合计				1407

9 环境管理与监测计划

9.1 环境管理

9.1.1 环境管理体系

本项目应依据《石油天然气工业健康、安全与环境管理体系》（SY/T 6276-2014）的要求，结合《中华人民共和国安全生产法》，在施工期、运营期和退役期等 3 个阶段建立和实施 HSE 管理体系。其中环境管理的内容应符合 ISO14000 系列标准规定的环境管理体系原则以及石油开采、集输等有关标准的要求，健康管理体系符合《职业安全卫生管理体系》（OHS18000）有关要求。施工期、运营期的 HSE 管理分别包括以下内容：

（1）施工期 HSE 管理主要包括良好的工程（高产、节水、节能）设计、安全、健康与环境保护设施的同时设计、同时施工和同时投入使用，安全、绿色施工等。

（2）运营期 HSE 管理主要包括：HSE 组织机构的建立及职责的确定、文件的编写、风险的识别和管理、应急措施的建立、人员的培训、HSE 管理体系的运行及保持、清洁生产等。

本项目建设对环境主要影响是运营期的产生的污染、风险事故。为最大限度地降低油田生产对区域内环境空气、水环境、声环境、土壤环境及生态环境的影响，减少污染、降低事故的发生，以确保油田安全运行，必须建立科学有效的环境管理体制，制定详细周密的环境保护管理计划。

9.1.2 环境管理机构

阿克苏中曼油气勘探开发有限公司设立的 QHSE（质量、健康、安全和环境）管理科，负责柯柯牙区块现场“三标”、QHSE 管理体系执行、环境保护、工业动火、防暑降温、交通安全、工伤、特种设备、防雷防静电、井控管理、劳动保护等工作的管理。

一切进入阿克苏中曼油气勘探开发有限公司作业与服务的单位，必须建立健全环境保护管理职能机构，设置专（兼）职环保工作人员，有效开展工作。企业各单位及下属各基层单位的行政正职分别是本企业、单位、基层单位环境保护第一负责人，负责建立其 QHSE 管理委员会及办公室，领导环境保护工作。

9.1.3 环境管理机构职责

本项目严格实施 HSE 环境管理体系，环境管理归阿克苏中曼油气勘探开发有限公司，逐级落实岗位责任制；相应基层单位井场作业区管理人员为 HSE 体系的第一负责人，对单位日常生产过程中的相关环境工作进行管理。

（1）施工期的环境管理职责

- ①施工前应指定专人，成立相应机构，负责规划施工期的环境管理工作；
- ②施工组织设计中应对环境保护有明确要求和具体安排；
- ③落实设计中环保工程和行业环保对策和措施。

（2）运营期的环境管理职责

①贯彻国家及油田有关部门和地方政府有关环境保护的方针、政策、法律和法规，制定环境保护管理制度，环境保护责任落实到各基层部门，并监督执行；

②根据实际需要，组织和配合编制环境保护计划，制定年度环保工作计划并组织实施；

③认真执行建设项目环境影响评价制度和“三同时”制度，并对执行情况负责。监督项目建设过程中环境工程的实施情况，必要时向上级提出报告；

④领导和组织环境监测，掌握建设项目周边的环境质量状况演变趋势，提出防治建议并上报上级；

⑤监督检查开发作业区内各项环境保护设施的运转，组织环保人员技术培训和学习有关环保知识；

⑥建立环境保护档案，进行环境统计工作，及时准确上报环境报表；

⑦负责环境污染和生态纠纷的处理，提出处理意见，及时向有关部门报告；

⑧领导和组织环境保护宣传活动，推广先进技术和管理经验，提高全体职工的环境意识。

9.1.4 环境管理制度

为了最大限度地减轻施工期作业活动对沿线生态环境的不利影响，减少运营期事故的发生，确保管道安全运行，建立科学有效的环境管理体制，落实各项环保和安全措施显得尤为重要。根据 QHSE 管理体系及清洁生产的要求，结

合区域环境特征，分施工期和运营期提出本项目的的环境管理计划。各个阶段环境管理/监理的内容、实施部门及监督机构见表 9.1-1。

表 9.1-1 本项目环境管理和监督计划

阶段	影响因素	防治措施建议	实施机构	监督管理机构	
施工期	生态保护	土地占用	严格控制施工占地面积，严格控制井位外围作业范围，尽量少占用林地、果园和草地，施工结束后尽快恢复临时性占用，合理处置弃土等等	施工单位及建设单位	建设单位环保部门及生态环境部门
		生物多样性	加强施工人员的管理，严禁对野生动植物的破坏		
		植被	保护荒漠灌丛植被；收集保存表层土，临时占地及时清理；地表施工结束后恢复植被		
		水土保持	主体工程与水保措施同时施工，并加强临时防护措施，土石方按规范放置，作好防护措施等		
	污染防治	废气	施工扬尘：采取洒水抑尘、车辆减速慢行、物料苫盖；施工机械及车辆尾气等；选择符合排放标准的施工机械和燃料，加强车辆及机械设备维护保养，减少尾气排放；		
		废水	管道试压废水：试压结束后，试压废水用于洒水抑尘；生活污水依托井场现有厕所，定期由阿克苏千净环保工程科技有限公司吸污车清运至就近污水处理厂处置		
		噪声	选用低噪声的设备、保持设施良好的运行工况，选择合理的施工时间等		
		固体废物	施工土方：施工过程中产生的土方全部用于管沟回填及井场平整；施工废料及生活垃圾收集后拉运至温县生活垃圾填埋场（或就近生活垃圾填埋场）处置		
运营期	正常工况	废气	采用密闭措施，加强密闭管道、阀门检修和维护，减少无组织废气逸散	建设单位	建设单位环保部门及生态环境主管部门
		废水	采出水、井下作业水经联合站水处理设施处理达标后，回注油层；生活污水定期由阿克苏千净环保工程科技有限公司吸污车清运至就近污水处理厂处置		
		噪声	选用低噪声设备、基础减振设施		
		固体废物	落地油、清罐底泥、废防渗材料、含油手套、抹布及防护服等委托库车红狮环保科技有限		

		责任公司处置；生活垃圾集中收集，拉运至温县生活垃圾填埋场（或就近生活垃圾填埋场）处置		
	事故风险	事故预防及原油泄漏应急预案		

9.1.5 管理措施

(1) 阿克苏中曼油气勘探开发有限公司应将 HSE 管理体系放在与企业生产和经营管理同等重要的位置上；

(2) 公司各级员工时刻将 HSE 责任放在心中；

(3) 制定和落实一岗一责任制；

(4) 加强生产技术及 HSE 教育和培训；

(5) 做好现场审核和整改；

(6) 奖优罚劣，持续改进 HSE 表现。

同时应按 HSE 管理要求，制定准许作业手册。应为各种关键操作制定准许手册，这是 HSE 的关键文件之一，主要包括以下方面的内容：

(1) 当前操作正在进行时的限制；

(2) 在特殊条件下，操作参数的允许变动范围；

(3) 异常状态下应如何处置的指示。本规划施工建设和作业，都要求与有资质的施工作业单位签订《工程服务安全生产合同》，并将环境影响报告书及其批复意见等的有关内容及时传递给相关方。

9.2 环境监理

9.2.1 环境监理目的

环境监理的目的是根据国家有关建设项目环境管理的法律法规、标准、建设项目环境影响评价文件及其批复的要求、建设项目工程技术资料，协助和指导建设单位全面落实环境影响报告书及批复中提出的营运期环境保护措施及风险防范措施，有效落实建设项目“三同时”制度；监督施工单位全面落实环境影响报告书及批复中提出的各项施工期环境保护措施；为建设单位提供环保技术咨询服务，为环保设施“三同时”验收提供依据。环境监理工作计划及重点见表 9.2-1。

表 9.2-1 现场环境监理工作计划

序号	场地	监督内容	监理要求
1	井场	①井位布设是否满足环评要求； ②井场的环保设施，施工是否严格按设计方案执行，施工质量是否能达到要求； ③施工作业是否超越了限定范围； ④废水、废气、噪声、废渣等污染是否达标排放。	环评中环保措施落实到位
2	其它	①施工结束后是否及时清理现场、恢复地貌，是否及时采取生态恢复、防沙治沙、水土保持措施； ②施工季节是否合适； ③有无砍伐、破坏施工区以外的作物和植被，有无伤害野生动物等行为。	各项环保措施落实到位

9.2.2 环境监理实施机构

本项目应委托专业的环境监理机构进行监理，环境监理机构由总监理工程师、监理工程师和监理员三级组成。其中总监理工程师 1 名，监理工程师 1 名，监理员 2~3 名。

9.2.3 环境监理时段

环境监理为全过程监理，分 3 个阶段进行，即设计阶段、施工阶段和试运行阶段。

(1) 设计阶段

设计阶段的工作内容包括收集环境保护相关文件如环评文件、环评批复，并以此为基础对初步设计、施工图设计的工程内容进行复核。主要关注的内容包括工程变化尤其是涉及环境敏感区的工程内容变化情况；项目初步设计、施工图设计中落实环境保护要求的情况；以及项目的施工组织设计、环保工程工艺路线选择，设计方案及环保设施的设计内容等。

(2) 施工阶段

环境监理施工阶段分为 2 个阶段，分别为施工准备阶段和施工阶段。

①施工准备阶段

参加项目设计交底，了解项目设计要点及设计变更情况；对施工组织设计（方案）中环保相关内容是否满足环评及其批复文件要求进行审核；组织召开首次环境监工地会议，建立沟通网络和工作关系，明确施工期环境监理的关注点与监理要求；结合工作需要编制《环境监理实施细则》。

②施工阶段

收集相关施工资料，一般包括施工组织设计（方案）、施工进度计划、相关环保设施合格证和施工方案及图纸、施工扬尘控制方案等。采取巡视、旁站等环境监理方式对施工期污染防治措施、本项目建设内容、配套环保设施、生态保护措施、环境管理制度、环境敏感目标等与环评及批复文件的符合性进行监理。

（3）试运行阶段

收集相关试运行资料，一般包括设备运行台账、生产记录、监测报告、突发环境事件应急预案等。对主体工程和环保设施的试运行情况，环境管理制度、突发环境事件应急预案的执行情况等开展监理工作，编制试运行阶段环境监理工作报告和环境监理工作总结报告。督促建设单位在具备竣工环保验收条件的情况下尽快开展竣工环保验收监测或调查工作。

9.3 环境监测计划

9.3.1 监测目的

环境监测是企业环境管理必不可少的一部分，也是环境管理规范化的重要手段，其对企业主要污染物进行监测分析、资料整理、编制报表、建立技术文件档案，作为上级环保部门进行环境规划、管理及执法提供依据。

根据建设项目的工程影响分析可知：本项目在运营过程中由于环保设施的运行状况，可能出现大气污染物超标排放、地下水污染等以及事故发生后引发的环境问题，这些都可能对当地环境造成影响，所以，运行期进行定期的监测是很有必要的。

9.3.2 监测计划

本项目环境监测工作由阿克苏中曼油气勘探开发有限公司的 HSE 部门进行，负责柯柯牙油田的环境管理和环境监测工作。大气、声环境的监测工作由建设单位委托有相应监测资质的单位进行，以利于在指导生产的同时接受当地政府生态环境部门的监督和检查。各污染物监测和分析方法按照《排污单位自行监测技术指南总则》（HJ819-2017）、《排污单位自行监测技术指南 陆上石油天然气开采工业》（HJ1248-2022）、《环境影响评价技术导则 土壤环境（试行）》（HJ964-2018）执行。排污单位自行监测信息公开内容及方式按照《企

业事业单位环境信息公开办法》（环境保护部令第 31 号）执行。监测计划详细内容见表 9.3-2。

表 9.3-2 主要监测计划一览表

项目		监测因子	监测位置	监测频率
环境空气	加热炉烟气	颗粒物、SO ₂ 、烟气黑度	排气筒监测口	1次/年
		NO _x		1次/半年
	井场无组织废气	非甲烷总烃	下风向厂界外10m范围内	1次/年
地下水	项目区地下水	pH、总硬度、溶解性总固体、耗氧量、氨氮、挥发性酚类、硫化物、氯化物、硫酸盐、氟化物、石油类等	监测井（项目区上、下游以及项目，监测层位为区域潜水/承压水）	1次/半年
土壤环境	项目区内土壤监测	石油烃（C ₁₀ -C ₄₀ ）	项目区内	1次/3年

9.3.3 监测数据的管理

对于上述监测结果应该按照项目有关规定及时建立档案，并抄送有关生态环境管理部门，对于常规监测部分应进行公开，此外，如果发现了污染和破坏问题要及时进行处理、调查并上报有关部门。

9.4 排污口规范化管理

排污口是企业单位排放污染物进入环境的通道，强化排污口的管理是实施污染物总量控制的基础工作之一，也是区域环境管理逐步实现污染物排放科学化、定量化的重要手段。

9.4.1 排污口的技术要求

- (1) 排污口应便于采样与计量监测，便于日常现场监督检查；
- (2) 排污口的位置必须合理确定，按《排污口规范化整治技术要求（试行）》（环监〔1996〕470号）要求进行规范化管理；
- (3) 排放的采样点设置应按《污染源监测技术规范》要求，设置在排气筒等废气排放口。

9.4.2 排污口立标管理

- (1) 各污染物排放口，应按国家《环境保护图形标志》（15562.1-1995）与（GB15562.2-1995）的规定，设置国家环保部统一制作的环境保护图形标志

牌；危险废物应当按照《危险废物识别标志设置技术规范》（HJ1276-2022）设置标识。

（2）污染物排放口的环保图形标志牌应设置在靠近采样点的醒目处，标志牌设置高度为其上缘距地面 2m。

（3）在固定噪声源对厂界噪声影响最大处设置环境保护图形标志牌。

（4）固体废物储存场所要有防火、防扬散、防流失、防渗漏、防雨措施，固体废物贮存场所在醒目处设置一个标志牌。

排放口规范化图标见表 9.4-1 以及表 9.4-2。

表 9.4-1 排放口规范化图形标志

序号	提示图形符号背景颜色：绿色图形颜色：白色	警告图像符号背景颜色：黄色图形颜色：黑色	名称
1			一般固体废物储存
2			噪声源
3			废水排放口

表 9.4-2 危险废物规范化图形标志

序号	版危险废物贮存、利用、处置设施标志样式示意图	危险特性警示图形	名称

1			
2			危险废物
3			
4	/		

危险废物的转移实行转移联单制度，并委托有资质的单位进行处置，其管理按照《危险废物管理计划和管理台账制定技术导则》（HJ1259-2022）相关要求，具体包括以下几点：

（1）分类管理要求

①危险废物的种类、产生量、流向、贮存、利用、处置等有关资料的申报周期根据产生危险废物的单位的管理类别确定；

②有条件的地区在危险废物环境重点监管单位推行电子地磅、视频监控、电子标签等集成智能监控手段，如实记录危险废物有关信息，有条件的可与国家危险废物信息管理系统联网。

（2）危险废物管理计划制定要求

①危险废物环境重点监管单位的管理计划制定内容应包括单位基本信息、设施信息、危险废物产生情况信息、危险废物贮存情况信息、危险废物自行利用、处置情况信息、危险废物减量化计划和措施、危险废物转移情况信息；

②危险废物简化管理单位的管理计划制定内容应包括单位基本信息、危险废物产生情况信息、危险废物贮存情况信息、危险废物减量化计划和措施、危险废物转移情况信息；

③危险废物登记管理单位的管理计划制定内容应包括单位基本信息、危险废物产生情况信息、危险废物转移情况信息。

（3）危险废物管理台账制定要求

①产生危险废物的单位应建立危险废物管理台账，落实危险废物管理台账记录的责任人，明确工作职责，并对危险废物管理台账的真实性、准确性和完整性负法律责任；

②产生危险废物的单位应根据危险废物产生、贮存、利用、处置等环节的动态流向，如实建立各环节的危险废物管理台账；

③危险废物管理台账分为电子管理台账和纸质管理台账两种形式。产生危险废物的单位可通过企业自建信息管理记录电子管理台账。

（4）危险废物申报要求

①产生危险废物的单位定期通过国家危险废物信息管理系统向所在地生态环境主管部门申报危险废物的种类、产生量、流向、贮存、利用、处置等有关资料；

②产生危险废物的单位应根据危险废物管理台账记录归纳总结申报期内危险废物有关情况，保证申报内容的真实性、准确性和完整性，按时在线提交至所在地生态环境主管部门，台账记录留存备查；

③产生危险废物的单位可以自行申报，也可以委托危险废物经营许可证持有单位或者经所在地生态环境主管部门同意的第三方单位代为申报。

9.4.3 排污口建档管理

（1）要求使用国家环保部统一印刷的《中华人民共和国规范化排污口标志

登记证》，并按要求填写有关内容；

(2) 根据排污口管理档案内容要求，项目建成后，应将主要污染物种类、数量、浓度、排放去向、达标情况及设施运行情况记录于档案。

9.4.4 排污许可制度衔接及执行

2016年11月，国务院办公厅发布了《控制污染物排放许可制实施方案》，方案指出：“环境影响评价制度是建设项目的环境准入门槛，排污许可制是企事业单位生产运营期排污的法律依据，必须做好充分衔接，实现从污染预防到污染治理和排放控制的全过程监管。新建项目必须在发生实际排污行为之前申领排污许可证，环境影响评价文件及批复中与污染物排放相关的主要内容应当纳入排污许可证，其排污许可证执行情况应作为环境影响后评价的重要依据。”

2021年3月1日起实施的《排污许可管理条例》第二条：

“依照法律规定实行排污许可管理的企事业单位和其他生产经营者（以下称排污单位），应当依照本条例规定申请取得排污许可证；未取得排污许可证的，不得排放污染物。”

排污许可制是企事业单位生产运营期排污的法律依据，是确保环境影响评价提出的污染防治设施和措施落实落地的重要保障。

根据《排污许可管理条例》第十五条：

在排污许可证有效期内，排污单位有下列情形之一的，应当重新申请取得排污许可证：

(一) 新建、改建、扩建排放污染物的项目；

(二) 生产经营场所、污染物排放口位置或者污染物排放方式、排放去向发生变化；

(三) 污染物排放口数量或者污染物排放种类、排放量、排放浓度增加。

本项目在报批环评报告书后、项目实际运行前，应尽快申请工程排污许可证，作为本项目合法运行的前提。

9.5 环境保护措施竣工验收

根据建设项目环境管理办法，污染防治设施必须与主体工程同时设计、同时施工、同时投入使用。在工程完成后，应对环境保护设施进行验收。拟建项

目竣工环保“三同时”验收一览表见表 9.5-1。

表 9.5-1 项目运营期“三同时”竣工环境保护验收一览表

序号	项目	污染源	污染物	环保措施	治理目标	执行标准
1	废气	厂界	非甲烷总烃	密闭措施	厂界非甲烷总烃 ≤4.0mg/m ³	《陆上石油天然气开采工业大气污染物排放标准》(GB39728-2020) 5.9边界污染物控制要求
		加热炉烟气	颗粒物、SO ₂ 、NO _x	清淨燃料+8m高排气筒	颗粒物≤20mg/m ³ SO ₂ ≤50mg/m ³ NO _x ≤200mg/m ³	《锅炉大气污染物排放标准》(GB 13271-2014)表2新建锅炉大气污染物排放限值
2	噪声	采油树、抽油机、加热炉		采取有效隔声、减振、降噪措施	昼间≤60dB(A) 夜间≤50dB(A)	《工业企业厂界环境噪声排放标准》(GB12348-2008)2类标准
3	废水	采出水、井下作业废水	COD、石油类等	拉运至联合站处理	经联合站处理后满足《碎屑岩油藏注水水质指标技术要求及分析方法》(SY/T5329-2022)后回注油层	
		生活污水	COD、氨氮等	委托阿克苏干净环保工程有限公司	定期拉运至就近污水处理厂处置	
4	固体废物	生活垃圾		统一收集至井场内垃圾桶，定期清运至就近生活垃圾填埋场	合理处置	《一般工业固体废物贮存和填埋污染控制标准》(GB18599-2020)
		含油手套、抹布及防护服		红6危废库暂存，定期清理后交由库车红狮环保科技有限公司处置		《危险废物贮存污染控制标准》(GB18597-2023)，《危险废物收集贮存运输技术规范》(HJ2025-2012)
		落地油				
		废防渗材料				
	清罐底泥					
5	环境风险	完善的应急预案、定期培训和应急演练				
6	防渗	重点防渗区	防渗层防渗性能不应低于6.0m厚渗透系数为1×10 ⁻⁷ cm/s黏土层的防渗性能		渗透系数小于1.0×10 ⁻⁷ cm/s	

	一般防渗	防渗层防渗性能不应低于1.5m厚渗透系数为 $1 \times 10^{-7} \text{cm/s}$ 黏土层的防渗性能	渗透系数小于 $1.0 \times 10^{-7} \text{cm/s}$
	简单防渗区	地面硬化	进行一般地面硬化
7	环境管理	环境管理制度	健全
		排污口标识齐全	准确
		危险废物管理计划	健全
		危险废物管理台账	完整
		危险废物申报	及时
8	生态环境	生态恢复：尽量避开植被较丰富的区域；严格控制作业带宽度；施工期间应划定施工活动范围，严格控制和管理运输车辆及重型机械的运行线路和范围；井场、管线建设做到土方平衡	严格按照要求执行
		水土保持：防尘网苫盖、限行彩条旗、洒水降尘、水土保持宣传牌	严格按照要求执行
		防沙治沙：施工土方全部用于井场平整，严禁随意堆置；防尘网，洒水抑尘；施工期间应划定施工活动范围，严格控制和管理运输车辆及重型机械的运行线路和范围	严格按照要求执行

9.6 污染物排放清单

本项目污染物排放清单见表 9.6-1。

表 9.6-1 项目污染物排放清单一览表

工期	类别	污染源	主要污染物	产生量	治理措施
施工期	废气	施工废气	TSP、SO ₂ 、NO _x	少量	车辆低速行驶、保证车况良好、燃烧合格油品；适当洒水抑尘
	废水	管道试压废水	COD、石油类等	100m ³	循环使用，试压结束后用于洒水抑尘
		生活污水	COD、氨氮等	3960m ³	采用井场现有厕所收集，定期拉运至就近污水处理厂处理
	噪声	施工机械	噪声	85~105dB (A)	选用低噪声施工机械和设备，加强维护保养
	固体废物	施工土方	开挖土壤	全部回填	用于井场平整、管沟回填
		施工废料	一般废物	137.5t	收集后运至就近生活垃圾填埋场填埋处置
		生活垃圾	生活垃圾	24.75t	

工期	类别	污染源	主要污染物	产生量 (t/a)	排放量 (t/a)	治理措施
运营期	废气	无组织排放废气	非甲烷总烃	22.11	22.11	采用密闭工艺，加强巡检
		加热炉烟气	颗粒物 二氧化硫 氮氧化物 烟气黑度 非甲烷总烃	0.19 0.27 25.08 <1级 2.64	0.19 0.27 25.08 <1级 2.64	燃用清洁能源天然气
	生产废水	采出水	采出水量	396238.34	0	集输管网输送至联合站水处理系统处理后达到《碎屑岩油藏注水水质指标技术要求及分析方法》（SY/T5329-2022）标准中有关指标后回注油层，不外排
			COD	491.34	0	
			氨氮	2.7	0	
			石油类	9.85	0	
			总氮	27.57	0	
			挥发酚	0.29	0	
	生产废水	井下作业废水	井下作业废水	3703.245	0	
			COD	4.734	0	
			石油类	0.836	0	
	生产废水	生活污水	污水量	3212	0	委托阿克苏千净环保工程有限公司定期清运至就近污水处理厂
	噪声	采油树、抽油机、加热炉	噪声	65~85dB(A)	厂界达标	选用低噪声设备，采取减振、隔声、消声等降噪措施
	固体废物	落地油	石油类	27.3	27.3	委托库车红狮环保科技有限公司处理
		清罐底泥	石油类	6.83	6.83	
		废防渗材料	石油类	68.25	68.25	
		含油手套、抹布及防护服	石油类	2.73	2.73	
生活垃圾		--	1.46	1.46	收集至垃圾桶，定期清运至就近生活垃圾填埋场	

9.7 环境影响后评价

根据《中华人民共和国环境影响评价法》（2018年12月29日修正）、《建设项目环境影响后评价管理办法（试行）》（生态环境部 部令第37号）、《关于进一步加强石油天然气行业环境影响评价的通知》（环办环评函〔2019〕910

号)要求,油气田开发业主单位对区域内通过环境影响评价审批并通过环境保护设施竣工验收且稳定运行满5年的建设项目,须组织开展环境影响后评价工作。本项目实施后,区域井场、管线等工程内容发生变化,应在3~5年内以区块为单位继续开展环境影响后评价工作,落实相关补救方案和改进措施,接受生态环境部门的监督检查。

10 结论

10.1 建设项目情况

10.1.1 项目概况

项目名称:阿克苏中曼油气勘探开发有限公司柯柯牙油田新近系吉迪克组、寒武系沙依里克组和肖尔布拉克组、震旦系奇格布拉克组石油天然气探明储量区块产能建设项目

建设单位:阿克苏中曼油气勘探开发有限公司

建设内容:新建 55 座井场平台及配套建设 84km 管道工程

项目投资和环保投资:项目总投资 6757 万元,其中环保投资 1407 万元,占总投资的 20.82%。

劳动定员及工作制度:新增劳动定员 110 人。

10.1.2 项目选址

本项目位于新疆阿克苏地区阿克苏市及温宿县境内。区域以油气开采为主,不占用自然保护区、生态保护红线、风景名胜区、水源保护区、文物保护单位等敏感目标,工程选址符合相关要求,工程选址合理。

10.1.3 产业政策符合性

石油天然气开发是当前国民经济的重要基础产业和支柱产业,根据《产业结构调整指导目录(2024 年本)》(国家发展改革委令第 7 号)相关内容,“石油天然气开采”属于“鼓励类”项目。因此,本项目的建设符合国家产业政策要求。

本项目属于阿克苏中曼油气勘探开发有限公司油气勘探开发项目,符合《新疆维吾尔自治区国民经济和社会发展第十四个五年规划和 2035 年远景目标纲要》《新疆塔里木盆地温宿区块油气勘探开发规划》。本项目为新建柯柯牙油田项目,项目占地范围内不涉及生态保护红线、水源地、自然保护区及风景名胜区等环境敏感区,本项目不在新疆维吾尔自治区主体功能区规划划定的禁止开发区,符合《新疆维吾尔自治区主体功能区规划》相关要求。

10.1.4 生态环境分区管控符合性判定

本项目距离生态保护红线区最近约 28.739km,建设内容均不在生态保护红线范围内;本项目采出水、井下作业废水经联合站水处理装置处理达标后回注

地层，废水均不向外环境排放；本项目所在区域属于大气环境质量不达标区域，本项目已提出持续改善、防风固沙、生态修复的要求，项目实施后建设单位应不断强化大气污染源防治措施，改善区域环境空气质量。本项目在正常状况下不会造成土壤污染，不会增加土壤环境风险；水资源消耗、土地资源、能源消耗等均不超过自治区下达的总量和强度控制目标；满足生态环境准入清单中空间布局约束、污染物排放管控、环境风险管控及资源利用效率的相关要求，符合新疆维吾尔自治区、阿克苏地区生态环境分区管控方案要求。

10.2 环境现状

10.2.1 环境质量现状评价

环境质量现状监测结果表明：项目所在区域属于不达标区；根据监测结果，硫化氢 1 小时平均浓度满足《环境影响评价技术导则 大气环境》（HJ2.2-2018）附录 D 其他污染物空气质量浓度参考限值；非甲烷总烃 1 小时平均浓度满足《大气污染物综合排放标准详解》中的 $2.0\text{mg}/\text{m}^3$ 的标准。

地下水环境质量现状监测结果表明：监测因子均满足《地下水质量标准》（GB/T14848-2017）III类标准要求，石油类满足《地表水环境质量标准》（GB3838-2002）III类标准要求。超标原因与区域原生水文地质条件有关。

声环境质量现状监测结果表明：监测值昼间、夜间均满足《声环境质量标准》（GB3096-2008）中 2 类标准要求。

地表水环境质量现状监测表明：监测因子均满足《地表水环境质量标准》（GB 3838-2002）表 1 中III类水质标准。

土壤环境质量现状监测表明：根据监测结果，占地范围内各土壤监测点监测值均满足《土壤环境质量 建设用地土壤污染风险管控标准（试行）》（GB36600-2018）中第二类用地筛选值限值；占地范围外土壤监测点监测值均满足《土壤环境质量 农用地土壤污染风险管控标准（试行）》（GB15618-2018）中农用地土壤污染风险筛选值；石油烃（ $\text{C}_{10}\text{-C}_{40}$ ）满足《土壤环境质量 建设用地土壤污染风险管控标准（试行）》（GB36600-2018）中第二类用地筛选值限值。

10.2.2 环境保护目标

本次评价将大气评价范围内的村庄作为环境空气保护目标；拟建工程周边无地表水体，且项目废水全部妥善处置，不外排，故不再设置地表水保护目标；将地下水评价范围内潜水含水层作为地下水保护目标；将项目周边 200m 范围内声环境敏感点作为声环境保护目标；根据《环境影响评价技术导则 土壤环境（试行）》（HJ964-2018），将井场外扩 1km 范围及管线两侧 200m 范围内的园地、居民区作为土壤环境（污染影响型）保护目标；拟建工程生态评价范围内不存在自然保护区、世界文化和自然遗产地等特殊生态敏感区，将生态影响评价范围内塔里木河流域水土流失重点治理区作为生态保护目标。将区域环境空气、区域潜水含水层分别作为环境空气风险保护目标和地下水风险保护目标。

10.3 拟采取环保措施的可行性

10.3.1 废气污染源及治理措施

运营期环境空气主要保护措施如下：

（1）油气进行汇集、处理、输送至油气稳定装置的全过程采用密闭集输管道输送，容易泄漏的关键危险部位采用先进设备和材料，井口密封并设紧急截断阀，采用底部装载方式，可有效减少烃类气体的挥发量，严格控制油品泄漏对大气环境影响；

（2）加热炉以天然气作为燃料，从而减少有害物质的排放；

（3）加强站场生产管理，减少烃类的跑、冒、滴、漏，做好油井的压力监测，并准备应急措施。

10.3.2 废水污染源及治理措施

本项目运营期废水包括采出水、井下作业废水和生活污水，采出水、井下作业废水经联合站水处理装置处理满足《碎屑岩油藏注水水质指标技术要求及分析方法》（SY/T5329-2022）标准后回注地层，生活污水委托阿克苏千净环保工程有限公司定期清运至就近污水处理厂处理。

10.3.3 噪声污染源及治理措施

本项目周围地形空旷，井场噪声在采取有效的基础减振措施后，再通过距离衰减，控制噪声对周围环境的影响。

10.3.4 固体废物及处理措施

本项目运营期产生的落地油、废防渗材料、清罐底泥、含油手套、抹布及防护服等均属于危险废物，分别集中收集后，委托有资质单位接收处置；生活垃圾统一收集至井场内垃圾桶后，定期拉运至就近生活垃圾填埋场处置。

10.4 项目对环境的影响

10.4.1 大气环境影响

本项目位于环境质量不达标区，污染源正常排放下短期浓度贡献值的最大浓度占标率均小于 10%，污染物的贡献浓度较低，且出现距离较近，影响范围较小。本工程废气污染源对井场四周的贡献浓度均满足相应标准要求。拟建工程实施后大气环境影响可以接受。

10.4.2 地表水环境影响

本项目运营期产生的废水主要有采出水、井下作业废水和生活污水，采出水、井下作业废水经联合站水处理装置处理满足《碎屑岩油藏注水水质指标技术要求及分析方法》（SY/T5329-2022）标准后回注地层，生活污水委托阿克苏千净环保工程有限公司定期清运至就近污水处理厂处理。本项目周边无地表水体，项目采出水、井下作业废水和生活污水均不外排，故本项目实施对地表水环境可接受。

10.4.3 地下水环境影响

本项目采取了源头控制、分区防渗、监控措施和应急响应等防控措施，同时制定了合理的地下水污染监控计划。因此，在加强管理并严格落实地下水污染防治防控措施的前提下，从地下水环境影响的角度分析，本项目对地下水环境影响可接受。

10.4.4 声环境影响

本项目采油平台产噪声源对场界昼间和夜间噪声贡献值均满足《工业企业厂界环境噪声排放标准》（GB12348-2008）2 类标准要求。从声环境影响的角度，项目可行。

10.4.5 固体废物环境影响

本项目运营期产生的落地油、废防渗材料均属于危险废物，分别集中收集

后危废贮存库暂存，定期委托有资质单位接收处置。项目固体废物均妥善处置，对周围环境影响较小。

10.4.6 生态影响

本项目不同阶段对生态影响略有不同，施工期主要体现在地表扰动影响、植被覆盖度、生物损失量、生物多样性、生态系统完整性、生态保护红线、水土流失、防沙治沙等方面，其中对地表扰动、植被覆盖度、生物损失量、水土流失及防沙治沙的影响相对较大；运营期主要体现在生态系统完整性等方面，但影响相对较小。通过采取相应的生态保护与恢复措施后，本项目建设对生态影响可得到有效减缓，对生态影响不大；从生态影响的角度看，该项目是可行的。

10.4.7 土壤影响

本项目占地范围内土壤监测点各监测因子监测值均低于《土壤环境质量 建设用地土壤污染风险管控标准（试行）》（GB36600-2018）中第二类用地土壤污染风险筛选值；占地范围外土壤监测点各监测因子监测值均低于《土壤环境质量 农用地土壤污染风险管控标准（试行）》（GB15618-2018）表1农用地土壤污染风险筛选值，石油烃满足《土壤环境质量 建设用地土壤污染风险管控标准（试行）》（GB36600-2018）中第二类用地土壤污染风险筛选值。同时根据土壤垂直入渗预测结果可知石油烃在土壤中随时间不断向下迁移，石油烃主要积聚在土壤表层50cm以内，其污染也主要限于地表，土壤底部石油烃浓度未检出。因此，本项目需采取土壤防治措施按照“源头控制、过程防控”相结合的原则，并定期开展土壤跟踪监测，在严格按照土壤污染防治措施后，从土壤环境影响的角度，拟建工程建设可行。

10.5 总量控制分析

结合本项目排放特征，本项目总量控制指标为：NO_x25.08t/a（单台排放量为0.456t/a，本项目55台），VOC_s24.89t/a，COD0t/a，总磷0t/a。

10.6 环境风险评价

本项目柯柯牙油田为新建区块，暂未制定应急预案，待后续完工按相关要求制定突发环境事件应急预案，项目在制定严格的事故风险防范措施及应急计

划后，可将事故发生概率减少到最低，减少事故造成的损失，在可接受范围之内。在采取严格完善的环境风险防范措施和应急措施前提下，环境风险可防控。

10.7 公众参与分析

环评期间，建设单位根据《环境影响评价公众参与办法》（部令第4号）的有关要求，阿克苏中曼油气勘探开发有限公司通过网络公示、报纸公示征求公众意见。根据阿克苏中曼油气勘探开发有限公司提供的《阿克苏中曼油气勘探开发有限公司柯柯牙油田新近系吉迪克组、寒武系沙依里克组和肖尔布拉克组、震旦系奇格布拉克组石油天然气探明储量区块产能建设项目公众参与说明书》，本项目公示期间未收到公众反馈意见。

10.8 项目可行性结论

本项目的建设符合国家相关产业政策和自治区、阿克苏地区生态环境分区管控方案要求，符合《新疆维吾尔自治区国民经济和社会发展第十四个五年规划和2035年远景目标纲要》《新疆塔里木盆地温宿区块油气勘探开发规划》等。项目建成后在落实各项污染防治措施及确保达标的情况下，项目建设对区域环境影响可接受；采取严格的生态恢复、水土保持、防沙治沙措施后，项目建设对区域生态影响可行；采取严格完善的环境风险防范措施和应急措施前提下，环境风险可防控。从环境保护角度出发，项目可行。

